

УТВЕРЖДАЮ:
Заместитель главы Администрации
Краснощёковского района Алтайского края

Т.Г.Заковряшина

«10» июня 2024 г

ИТОГОВЫЙ ПРОТОКОЛ № U21000013440000000046-3

10.06.2024 06:53:33

Открытый аукцион на право заключения договора аренды земельного участка в электронной форме проводится в соответствии с постановлением Администрации Краснощёковского района Алтайского края № 151 от 25.04.2024г

1. Предмет аукциона на право заключения договора аренды земельного участка в электронной форме: продажа права на заключение договора аренды земельного участка

2. Продавец (арендодатель): Управление по экономическому развитию и имущественным отношениям Администрации Краснощёковского района

3. Организатор: УПРАВЛЕНИЕ ПО ЭКОНОМИЧЕСКОМУ РАЗВИТИЮ И ИМУЩЕСТВЕННЫМ ОТНОШЕНИЯМ АДМИНИСТРАЦИИ КРАСНОЩЁКОВСКОГО РАЙОНА, Юридический адрес: 658340, Россия, Алтайский, Краснощёково, Ленина, 152, Почтовый адрес: 658340, Россия, Алтайский, Краснощёково, Ленина, 152

4. Лоты аукциона:

Номер лота / Наименование лота	Начальная цена за лот	Статус лота
№ 1 - земельный участок площадью 3095 кв.м. из земель населенных пунктов с кадастровым номером 22:21:020021:1462, расположенный по адресу: Российская Федерация, Алтайский край, Краснощёковский район, с.Краснощёково, ул.Степная, 96/3, разрешенное использование – для ведения личного подсобного хозяйства	10 303,00 руб.	Не состоялся- 0 ставок
№ 2 - земельный участок площадью 313310 кв.м. из земель сельскохозяйственного назначения с кадастровым номером 22:21:020004:557, расположенный по адресу: Российская Федерация, Алтайский край, Краснощёковский район, примерно в 1,2 км на север от с.Акимовка, разрешенное использование – для сельскохозяйственного использования	5 781,00 руб.	Не состоялся- 0 заявок
№ 3 - земельный участок площадью 207294 кв.м. из земель сельскохозяйственного назначения с кадастровым номером 22:21:010012:611, расположенный по адресу: Российская Федерация, Алтайский край, муниципальный район Краснощёковский, 4975 м на юго-восток от с.Верх-Камышенка, разрешенное использование – для сенокосения.	9 018,00 руб.	Не состоялся- 0 заявок

№ 4 - земельный участок площадью 295096 кв.м. из земель сельскохозяйственного назначения с кадастровым номером 22:21:030002:1341, расположенный по адресу: Российская Федерация, Алтайский край, Краснощёковский район, 3836 м на юго-запад от с.Новошипунново, разрешенное использование – для выпаса сельскохозяйственных животных	11 775,00 руб.	Не состоялся- 0 заявок
№ 5 - земельный участок площадью 425515 кв.м. из земель сельскохозяйственного назначения с кадастровым номером 22:21:020006:1069, расположенный по адресу: Российская Федерация, Алтайский край, Краснощёковский район, 14778 м на юго-запад от с.Краснощёково, разрешенное использование – для сенокосения	20 681,00 руб.	Не состоялся- 0 ставок
№ 6 - земельный участок площадью 46761 кв.м. из земель сельскохозяйственного назначения с кадастровым номером 22:21:020012:1054, расположенный по адресу: Российская Федерация, Алтайский край, Краснощёковский район, 4725 м на юго-запад от с.Суетка, разрешенное использование – для сенокосения	1 509,00 руб.	Не состоялся- 0 заявок

5. Извещение о проведении аукциона на право заключения договора аренды земельного участка в электронной форме и документация по проведению аукциона на право заключения договора аренды земельного участка в электронной форме размещены на официальном сайте по адресу в сети Интернет: www.torgi.gov.ru и на электронной площадке i.rts-tender.ru процедура № 21000013440000000046.

6. Состав комиссии:

1.	Заковряшина Татьяна Геннадьевна	Председатель комиссии	заместитель главы Администрации Краснощёковского района Алтайского края
2.	Фролов Виталий Геннадьевич	Зам. председателя комиссии	начальник юридического отдела Администрации Краснощёковского района Алтайского края
3.	Юрина Светлана Викторовна	Секретарь	начальник отдела по земельным и имущественным отношениям Управления по экономическому развитию и имущественным отношениям Администрации Краснощёковского района Алтайского края
4.	Бубнов Владимир Александрович	Член комиссии	председатель комитета по финансам, налоговой и кредитной политики Администрации Краснощёковского района Алтайского края
5.	Полковников Александр Михайлович	Член комиссии	главный специалист Управления по экономическому развитию и имущественным отношениям Администрации Краснощёковского района Алтайского края

6.1. На заседании комиссии присутствуют:

1.	Заковряшина Татьяна Геннадьевна	Председатель комиссии	заместитель главы Администрации Краснощёковского района Алтайского края
2.	Фролов Виталий Геннадьевич	Зам. председателя комиссии	начальник юридического отдела Администрации Краснощёковского района Алтайского края
3.	Юрина Светлана Викторовна	Секретарь	начальник отдела по земельным и имущественным отношениям Управления по экономическому развитию и имущественным отношениям Администрации Краснощёковского района Алтайского края
4.	Бубнов Владимир Александрович	Член комиссии	председатель комитета по финансам, налоговой и кредитной политики Администрации Краснощёковского района Алтайского края
5.	Полковников Александр Михайлович	Член комиссии	главный специалист Управления по экономическому развитию и имущественным отношениям Администрации Краснощёковского района Алтайского края

7. На участие в аукционе на право заключения договора аренды земельного участка в электронной форме поданы заявки от:

Номер лота / Наименование лота	Наименование участника	ИНН/КПП	Почтовый адрес
№ 1 - земельный участок площадью 3095 кв.м. из земель населенных пунктов с кадастровым номером 22:21:020021:1462, расположенный по адресу: Российская Федерация, Алтайский край, Краснощёковский район, с.Краснощёково, ул.Степная, 96/3, разрешенное использование – для ведения личного подсобного хозяйства	Гришин Михаил Григорьевич	620501124704	391022, Российская Федерация, Рязанская обл., д. Егорово, -, дом 23 , кв.5
№ 1 - земельный участок площадью 3095 кв.м. из земель населенных пунктов с кадастровым номером 22:21:020021:1462, расположенный по адресу: Российская Федерация, Алтайский край, Краснощёковский район, с.Краснощёково, ул.Степная, 96/3, разрешенное использование – для ведения личного подсобного хозяйства	Дергач Дмитрий Сергеевич	252201080720	410012, Российская Федерация, Саратовская обл., г. Саратов, Зарубина, 202, 53

№ 1 - земельный участок площадью 3095 кв.м. из земель населенных пунктов с кадастровым номером 22:21:020021:1462, расположенный по адресу: Российская Федерация, Алтайский край, Краснощёковский район, с.Краснощёково, ул.Степная, 9б/3, разрешенное использование – для ведения личного подсобного хозяйства	Мартынов Владимир Николаевич	645406354410	410056, Российская Федерация, Саратовская обл., г. Саратов, Вавилова, 9/117, 20
№ 1 - земельный участок площадью 3095 кв.м. из земель населенных пунктов с кадастровым номером 22:21:020021:1462, расположенный по адресу: Российская Федерация, Алтайский край, Краснощёковский район, с.Краснощёково, ул.Степная, 9б/3, разрешенное использование – для ведения личного подсобного хозяйства	Нестеренко Илья Андреевич	561214357210	460000, Российская Федерация, Оренбургская обл., г. Оренбург, ул. Яицкая, 58, 5
№ 1 - земельный участок площадью 3095 кв.м. из земель населенных пунктов с кадастровым номером 22:21:020021:1462, расположенный по адресу: Российская Федерация, Алтайский край, Краснощёковский район, с.Краснощёково, ул.Степная, 9б/3, разрешенное использование – для ведения личного подсобного хозяйства	Федоров Павел Николаевич	561000897507	460001, Российская Федерация, Оренбургская обл., г. Оренбург, ул. Чкалова, 32, 139
№ 5 - земельный участок площадью 425515 кв.м. из земель сельскохозяйственного назначения с кадастровым номером 22:21:020006:1069, расположенный по адресу: Российская Федерация, Алтайский край, Краснощёковский район, 14778 м на юго-запад от с.Краснощёково, разрешенное использование – для сенокосения	Нестеренко Илья Андреевич	561214357210	460000, Российская Федерация, Оренбургская обл., г. Оренбург, ул. Яицкая, 58, 5
№ 5 - земельный участок площадью 425515 кв.м. из	Федоров Павел Николаевич	561000897507	460001, Российская Федерация, Оренбургская

земель сельскохозяйственного назначения с кадастровым номером 22:21:020006:1069, расположенный по адресу: Российская Федерация, Алтайский край, Краснощёковский район, 14778 м на юго-запад от с.Краснощёково, разрешенное использование – для сенокосения			обл., г. Оренбург, ул. Чкалова, 32, 139
--	--	--	---

8. По результатам рассмотрения заявок на участие в аукционе на право заключения договора аренды земельного участка в электронной форме приняты следующие решения:

8.1. Допустить к дальнейшему участию в процедуре следующих участников:

Номер лота / Наименование лота	Наименование участника	Входящий номер заявки на лот	Дата и время поступления заявки
№ 1 - земельный участок площадью 3095 кв.м. из земель населенных пунктов с кадастровым номером 22:21:020021:1462, расположенный по адресу: Российская Федерация, Алтайский край, Краснощёковский район, с.Краснощёково, ул.Степная, 96/3, разрешенное использование – для ведения личного подсобного хозяйства	Гришин Михаил Григорьевич	355839/479755	04.06.2024 21:51:32
№ 1 - земельный участок площадью 3095 кв.м. из земель населенных пунктов с кадастровым номером 22:21:020021:1462, расположенный по адресу: Российская Федерация, Алтайский край, Краснощёковский район, с.Краснощёково, ул.Степная, 96/3, разрешенное использование – для ведения личного подсобного хозяйства	Дергач Дмитрий Сергеевич	355779/479677	04.06.2024 18:44:39
№ 1 - земельный участок площадью 3095 кв.м. из земель населенных пунктов с кадастровым номером 22:21:020021:1462, расположенный по адресу: Российская Федерация, Алтайский край, Краснощёковский район, с.Краснощёково, ул.Степная, 96/3, разрешенное использование – для ведения личного подсобного хозяйства	Мартынов Владимир Николаевич	355780/479678	04.06.2024 18:49:31
№ 1 - земельный участок площадью 3095 кв.м. из земель населенных пунктов с кадастровым номером 22:21:020021:1462, расположенный по адресу: Российская Федерация, Алтайский край, Краснощёковский район, с.Краснощёково, ул.Степная, 96/3, разрешенное использование – для ведения личного подсобного хозяйства	Нестеренко Илья Андреевич	354776/478415	01.06.2024 12:26:41
№ 1 - земельный участок площадью 3095 кв.м. из земель населенных пунктов с кадастровым номером	Федоров Павел Николаевич	354775/478413	01.06.2024 12:22:22

22:21:020021:1462, расположенный по адресу: Российская Федерация, Алтайский край, Краснощёковский район, с.Краснощёково, ул.Степная, 96/3, разрешенное использование – для ведения личного подсобного хозяйства			
№ 5 - земельный участок площадью 425515 кв.м. из земель сельскохозяйственного назначения с кадастровым номером 22:21:020006:1069, расположенный по адресу: Российская Федерация, Алтайский край, Краснощёковский район, 14778 м на юго-запад от с.Краснощёково, разрешенное использование – для сенокосения	Нестеренко Илья Андреевич	354776/478414	01.06.2024 12:26:41
№ 5 - земельный участок площадью 425515 кв.м. из земель сельскохозяйственного назначения с кадастровым номером 22:21:020006:1069, расположенный по адресу: Российская Федерация, Алтайский край, Краснощёковский район, 14778 м на юго-запад от с.Краснощёково, разрешенное использование – для сенокосения	Федоров Павел Николаевич	354775/478412	01.06.2024 12:22:22

На лот № 1 на участие в аукционе в электронной форме было подано 5 заявок, на лот. № 5 – две заявки. Участники в аукционе не участвовали. Аукцион по данным лотам в электронной форме признается несостоявшимся.

12. Настоящий протокол подлежит размещению на официальном сайте Администрации района, по адресу в сети Интернет: www.torgi.gov.ru и на электронной площадке i.rts-tender.ru процедура № U21000013440000000029-3.


Подписи членов комиссии:

Председатель комиссии

/  /
(подпись)


Заковряшина Т.Г.

Зам. председателя комиссии

/  /
(подпись)


Фролов В.Г.

Секретарь

/  /
(подпись)


Юрина С.В.

Член комиссии

/  /
(подпись)

Бубнов В.А.

Член комиссии

/  /
(подпись)

Полковников А.М.