

Протокол публичных слушаний по проекту межевания территории земельного участка, расположенного по адресу: Российская Федерация, Алтайский край, Краснощёковский район, с.Краснощёково, ул.Пушкина, 57

с.Краснощёково

23 мая 2024 года

Место и время проведения: Алтайский край, Краснощёковский район, с.Краснощёково, ул.Ленина, 152, актовый зал, 10-00 часов по местному времени

Информационное сообщение о проведении публичных слушаний по проекту межевания территории земельного участка с кадастровым номером 22:21:020021:162, расположенного по адресу: Российская Федерация, Алтайский край, Краснощёковский район, с.Краснощёково, ул.Пушкина, 57 обнародовано на информационном стенде Администрации Краснощёковского сельсовета Краснощёковского района Алтайского края и на сайте 18.04.2024 года.

Комиссия в составе:

Председатель комиссии — Председатель комиссии — Заковряшина Т.Г. — заместитель главы Администрации Краснощёковского района Алтайского края;

Заместитель председателя комиссии — Фролов В.Г. — начальник юридического отдела Администрации Краснощёковского района Алтайского края;

Секретарь комиссии — Юрина С.В. — начальник отдела по земельным и имущественным отношениям Управления по экономическому развитию и имущественным отношениям Администрации Краснощёковского района Алтайского края;

Члены комиссии:

Григоренко В.Н. — начальник отдела по ЖКХ и оперативным вопросам Администрации Краснощёковского района Алтайского края;

Полковников А.М. — главный специалист Управления по экономическому развитию и имущественным отношениям Администрации Краснощёковского района Алтайского края.

На заседании присутствовало 5 членов комиссии. Заседание комиссии правомочно.

Заседание комиссии проводилось председателем комиссии.

Инициатор публичных слушаний: собственник земельного участка Кеннер Е.И.

Предмет слушания: по проекту межевания территории земельного участка с кадастровым номером 22:21:020021:162, расположенного по адресу: Российская Федерация, Алтайский край, Краснощёковский район, с.Краснощёково, ул.Пушкина, 57.

Предложений в комиссию по обеспечению учета предложений граждан по проекту межевания территории земельного участка с кадастровым номером 22:21:020021:162, организации и проведению публичных слушаний от граждан не поступало.


Заинтересованные лица на проведение публичных слушаний не явились.


В результате обсуждения проекта межевания территории земельного участка с кадастровым номером 22:21:020021:162, комиссией принято решение:

1. Поддержать проект межевания территории земельного участка с кадастровым номером 22:21:020021:162.


2. Опубликовать результаты публичных слушаний на информационном стенде Администрации Краснощёковского сельсовета Краснощёковского района Алтайского края и на сайте www.krasadm.ru


Подписи:

Председатель комиссии  Заковряшина Т.Г.

Заместитель председателя комиссии  Фролов В.Г.

Члены комиссии:  Григоренко В.Н.

 Полковников А.М.

Секретарь комиссии  Юрина С.В.