

КАРТА-ПЛАН ТЕРРИТОРИИ

Пояснительная записка

1. Сведения о территории выполнения комплексных кадастровых работ:

Алтайский край, Краснощёковский район, с. Краснощёково, 22:21:020018

(наименование субъекта Российской Федерации, муниципального образования, населенного пункта, уникальные учетные номера кадастровых кварталов, иные сведения, позволяющие определить местоположение территории, на которой выполняются комплексные кадастровые работы, например, наименование садоводческого или огороднического некоммерческого товарищества, гаражного кооператива, элемента планировочной структуры)

2. Основания выполнения комплексных кадастровых работ:

Наименование, дата и номер документа, на основании которого выполняются комплексные кадастровые работы:

Муниципальный контракт № 08172000003230045790001, от 25 апреля 2023 г., документ выдан Администрация Краснощёковского района Алтайского края

3. Дата подготовки карты-плана территории: 10 июля 2023 г.

4. Сведения о заказчике(ах) комплексных кадастровых работ:

В отношении юридического лица, органа местного самоуправления муниципального района, муниципального округа или городского округа либо уполномоченного исполнительного органа государственной власти субъекта Российской Федерации:

полное или сокращенное (в случае, если имеется) наименование: Администрация Краснощёковского района Алтайского края

основной государственный регистрационный номер: 1022202218422

идентификационный номер налогоплательщика: 2251001941

В отношении физического лица или представителя физических или юридических лиц:

фамилия, имя, отчество (последнее - при наличии): —

страховой номер индивидуального лицевого счета в системе обязательного пенсионного страхования Российской Федерации (СНИЛС): —

Наименование и реквизиты документа, подтверждающие полномочия представителя заказчика(ов) комплексных кадастровых работ:

—

Адрес электронной почты (для направления уведомления о результатах внесения сведений в Единый государственный реестр недвижимости):

—

5. Сведения об исполнителе комплексных кадастровых работ:

Полное или сокращенное (в случае, если имеется) наименование и адрес юридического лица, с которым заключен государственный или муниципальный контракт либо договор подряда на выполнение комплексных кадастровых работ: <div>ООО "Атлант", адрес: 644099, Омская обл, Омск г, Больничный пер, д.6, оф.245</div>					
Фамилия, имя. отчество кадастрового инженера (последнее - при наличии): <div>Иванилова Екатерина Анатольевна</div> и основной государственный регистрационный номер кадастрового инженера индивидуального предпринимателя (ОГРНИП): <div>—</div>					
Страховой номер индивидуального лицевого счета в системе обязательного пенсионного страхования Российской Федерации (СНИЛС) кадастрового инженера: <div>112-960-497-51</div>					
Уникальный реестровый номер кадастрового инженера в реестре саморегулируемой организации кадастровых инженеров и дата внесения сведений о физическом лице в такой реестр: <div>825, 25 апреля 2016 г.</div>					
Полное или (в случае, если имеется) сокращенное наименование саморегулируемой организации кадастровых инженеров, членом которой является кадастровый инженер: <div>Ассоциация Саморегулируемая организация "Межрегиональный союз кадастровых инженеров"</div>					
Контактный телефон: <div>83812790545</div>					
Почтовый адрес и адрес электронной почты, по которым осуществляется связь с кадастровым инженером: <div>644012, Омская обл, Омск г, Королева пр-кт, 24/2 кв 174, ik@55ki.ru</div>					
6. Перечень документов, использованных при подготовке карты-плана территории:					
№ п/п	Реквизиты документа				
	Вид	Дата	Номер	Наименование	Иные сведения
1	2	3	4	5	6
1	Кадастровый план территории, выдан: Филиал публично-правовой компании "Роскадастр" по Алтайскому краю	2 мая 2023 г.	КУВИ-001/2023-101723103	Кадастровый план территории	—
7. Пояснения к карте-плану территории:					
Общие сведения					
На территории кадастрового квартала 22:21:020018 ООО "Атлант" в соответствии с муниципальным контрактом №08172000003230045790001 от 25 апреля 2023 г. выполнены комплексные кадастровые работы. Общая площадь кадастрового квартала – 22,91 га Проект межевания территории на кадастровый квартал 22:21:020018 не разработан, в связи с чем образование земельных участков не предусмотрено. На территории муниципального образования с. Краснощёково утверждены Правила землепользования и застройки Краснощёковского сельского поселения Краснощёковского муниципального района Алтайского края. В ходе анализа кадастрового плана территории было выявлено, что в границах кадастрового квартала 22:21:020018 расположено 98 земельных участка и 89 объектов капитального строительства.					

Сведения об уточняемых земельных участках
<p>В ходе проведения комплексных кадастровых работ было выявлено, что местоположение границ и (или) площади 81 земельного участка не соответствуют установленным требованиям Федерального закона от 13.07.2015г. № 218- ФЗ.</p> <p>Местоположение границ и (или) площади 77 земельных участков было уточнено.</p> <p>Площадь уточняемых земельных участков с кадастровыми номерами 22:21:020018:16, 22:21:020018:20, 22:21:020018:26, 22:21:020018:45, 22:21:020018:57, 22:21:020018:71 уменьшается более чем на 10%. Требуется согласие правообладателей на уменьшение площади.</p> <p>Местоположение границ 3 земельных участков с кадастровыми номерами 22:21:020018:101, 22:21:020018:48, 22:21:020018:60 определить не удалось, в связи с чем его местоположение не уточнялось.</p> <p>Выявлен двойной учет 1 земельного участка. Местоположение границ земельного участка с кадастровым номером 22:21:020018:204 не уточнялось.</p>
Сведения об уточняемых земельных участках, необходимые для исправления реестровых ошибок в сведениях о местоположении их границ
<p>В ходе проведения комплексных кадастровых работ было исправлено местоположения границ и (или) площади 4 земельных участков, расположенных в границах кадастрового квартала 22:21:020018.</p> <p>В процессе проведения комплексных кадастровых работ было выявлено несоответствие сведений ЕГРН о местоположении границ земельных участков их фактическому местоположению. Несоответствие выражается общим смещением учтенных границ, сведения о которых содержатся в ЕГРН, по отношению к фактическим граница.</p> <p>Предположительно, ошибка была допущена при формировании границ участков.</p>
Описание местоположения здания, сооружения, объекта незавершенного строительства на земельном участке
<p>В ходе проведения комплексных кадастровых работ было выявлено, что местоположение 83 (в т.ч. 7 объектов из иных кварталов) объектов капитального строительства не соответствуют установленным требованиям Федерального закона от 13.07.2015г. № 218- ФЗ.</p> <p>В ходе проведения комплексных кадастровых работ было уточнено местоположение 73 объектов капитального строительства.</p> <p>Выявлен двойной учет 3 объектов капитального строительства. Местоположение границ объектов капитального строительства с кадастровым номером 22:21:020018:248, 22:21:020018:278, 22:21:020018:290 не уточнялось.</p> <p>Местоположение 2 объектов капитального строительства определить не удалось, в связи с чем их местоположение не уточнялось.</p> <p>Местоположение 1 объекта капитального строительства с кадастровым номером 22:21:020018:241 не уточнялось, в связи с тем что данный объект разрушен.</p> <p>Местоположение 3 объектов капитального строительства с кадастровыми номерами 22:21:020018:229, 22:21:020018:283, 22:21:020018:286 не уточнялось, в связи с тем, что данные объекты расположены за пределами кадастрового квартала 22:21:020018.</p> <p>Местоположение 1 объекта капитального строительства с кадастровым номером 22:21:020018:258 не уточнялось, в связи с тем, что при уточнении его границ возникнет пересечение с границами объекта капитального строительства с кадастровым номером 22:21:020022:488.</p> <p>Местоположение границ 2 объектов капитального строительства с кадастровыми номерами 22:21:020018:287, 22:21:020018:291 определить не удалось, в связи с чем его местоположение не уточнялось.</p>
Сведения о зданиях, сооружениях, объектах незавершенного строительства, необходимые для исправления реестровых ошибок в сведениях об описании их местоположения
<p>В ходе проведения комплексных кадастровых работ было исправлено местоположения границ и (или) площади 7 объектов капитального строительства, расположенных в границах кадастрового квартала 22:21:020018.</p> <p>В процессе проведения комплексных кадастровых работ было выявлено несоответствие сведений ЕГРН о местоположении границ объектов капитального строительства их фактическому местоположению. Несоответствие выражается общим смещением учтенных границ, сведения о которых содержатся в ЕГРН, по отношению к фактическим границам.</p> <p>Предположительно, ошибка была допущена при формировании границ объектов.</p>

Результат выполнения комплексных кадастровых работ								
В результате выполнения комплексных кадастровых работ в отношении кадастрового квартала 22:21:020018, осуществлено:								
– уточнение местоположение границ земельных участков, границы которых не установлены в соответствии с требованиями земельного законодательства — 77 шт.;								
– исправлено местоположение границ земельных участков — 4 шт.;								
– уточнение местоположение границ объектов капитального строительства, границы которых не установлены в соответствии с требованиями земельного законодательства – 73 шт.;								
– исправлено местоположение границ объектов капитального строительства — 7 шт.								
Сведения о пунктах геодезической сети и средствах измерений								
1. Сведения о пунктах геодезической сети:								
№ п/п	Вид геодезической сети	Название пункта геодезической сети и тип знака	Система координат пункта геодезической сети	Координаты пункта, м		Дата обследования 5 июня 2023 г.		
						Сведения о состоянии		
				X	Y	наружного знака пункта	центра пункта	марки центра пункта
1	2	3	4	5	6	7	8	9
1	ГГС. 2	Краснощеково, пир., 5.7 м	МСК-22, зона 2	412 516,40	2 323 446,87	Утрачен	Сохранился	Сохранился
2	ГГС. 3	Река Березовка, пир., 5.4 м		420 556,41	2 323 014,83	Сохранился		
3	ГГС. 3	Краснощеково Зап., пир., 5.4 м		411 590,50	2 313 969,31	Утрачен		
4	ГГС. 3	Чарышский, пир., 5.4 м		418 786,71	2 310 369,70	Сохранился		
5	ГГС. 4	Полевой, пир., 4.9 м		411 423,59	2 321 019,89			
6	ГГС. 4	Мохнатая, пир., 4.7 м		413 937,42	2 328 839,09			
2. Сведения об использованных средствах измерений:								
№ п/п	Наименование и обозначение типа средства измерений - прибора (инструмента, аппаратуры)		Заводской или серийный номер средства измерений		Реквизиты свидетельства о поверке прибора (инструмента, аппаратуры) и (или) срок действия поверки			
1	2		3		4			
1	GNSS-приемник спутниковый геодезический многочастотный TRIUMPH-2		—		№С-ГКФ/06-06-2022/161937218 от 06.06.2022 г.			

Сведения об уточняемых земельных участках							
1. Сведения о характерных точках границ уточняемого земельного участка с кадастровым номером					22:21:020018:1		
Система координат МСК-22, зона 2					Зона № 2		
Обоз- начение харак- терных точек границ	Координаты, м				Метод определения координат	Формулы, примененные для расчета средней квадратической погрешности определения координат характерных точек границ (Mt), с подставленными в такие формулы значениями и итоговые (вычисленные) значения Mt, м	Описание закрепления точки
	содержатся в Едином государственном реестре недвижимости		определены в результате выполнения комплексных кадастровых работ				
	X	Y	X	Y			
1	2	3	4	5	6	7	8
1	—	—	414 794,97	2 319 992,33	Аналитический метод	Mt = 0,10	—
н1У	—	—	414 788,99	2 319 976,80			
н2У	—	—	414 777,29	2 319 974,30			
н3У	—	—	414 763,25	2 319 971,31			
н4У	—	—	414 755,05	2 319 952,60			
н5У	—	—	414 757,99	2 319 951,31			
н6У	—	—	414 756,38	2 319 947,65			
н7У	—	—	414 766,24	2 319 943,31			
н8У	—	—	414 774,25	2 319 938,52			
н9У	—	—	414 790,57	2 319 931,41			
н10У	—	—	414 797,42	2 319 947,12			
н11У	—	—	414 804,08	2 319 945,90			
н12У	—	—	414 819,00	2 319 985,56			
2	—	—	414 804,64	2 319 991,47			
1	—	—	414 794,97	2 319 992,33			
2. Сведения о частях границ уточняемого земельного участка с кадастровым номером					22:21:020018:1		
Обозначение части границ		Горизонтальное проложение (S), м	Описание прохождения части границ		Сведения о согласовании местоположения границ (согласовано/спорное)		
от т.	до т.						
1	2	3	4		5		
1	н1У	16,64	—		согласовано		
н1У	н2У	11,96					
н2У	н3У	14,35					

1	2	3	4	5
н3У	н4У	20,43	—	согласовано
н4У	н5У	3,21		
н5У	н6У	4,00		
н6У	н7У	10,77		
н7У	н8У	9,33		
н8У	н9У	17,80		
н9У	н10У	17,14		
н10У	н11У	6,77		
н11У	н12У	42,37		
н12У	2	15,53		
2	1	9,71		

3. Сведения о характеристиках уточняемого земельного участка с кадастровым номером 22:21:020018:1 :

№ п/п	Наименование характеристики земельного участка	Значение характеристики
1	2	3
1.	Адрес земельного участка	—
1.1.	Сведения о местоположении земельного участка (при отсутствии адреса) в структурированном в соответствии с федеральной информационной адресной системой виде	658340, Российская Федерация, Алтайский край, Краснощёковский р-н, Краснощёково с, Проточный пер, д 1
1.2.	Дополнительные сведения о местоположении земельного участка	—
2.	Площадь земельного участка ± величина погрешности определения (вычисления) площади ($P \pm \Delta P$), м²	$2\,100 \pm 16,00$
3.	Формула, примененная для вычисления предельной погрешности определения площади земельного участка, с подставленными значениями и итоговые (вычисленные) значения	$3,5 * M_t * \sqrt{P} = 3,5 * 0,10 * \sqrt{(2\,100,00)} = 16$
4.	Площадь земельного участка согласно сведениям Единого государственного реестра недвижимости (Ркад), м²	2 100,00
5.	Оценка расхождения Р и Ркад ($P - P_{кад}$), м²	0
6.	Предельный минимальный и максимальный размеры земельного участка ($P_{мин}$ и $P_{макс}$), м²	$P_{мин} = 500$ $P_{макс} = 5\,000$
7.	Вид (виды) разрешенного использования	Для ведения личного подсобного хозяйства
7.1.	Дополнительные сведения об использовании земельного участка	—

1	2	3					
8.	Кадастровый или иной государственный учетный номер (инвентарный) здания, сооружения, объекта незавершенного строительства, расположенного на земельном участке	22:21:020016:1412					
9.	Сведения о земельных участках (землях общего пользования, территории общего пользования), посредством которых обеспечивается доступ	Земли (земельные участки) общего пользования					
10.	Иные сведения	—					
4. Пояснения к сведениям об уточняемом земельном участке с кадастровым номером 22:21:020018:1 :							
1.	—						
1. Сведения о характерных точках границ уточняемого земельного участка с кадастровым номером 22:21:020018:2 :							
Система координат МСК-22, зона 2 Зона № 2							
Обозначение характерных точек границ	Координаты, м				Метод определения координат	Формулы, примененные для расчета средней квадратической погрешности определения координат характерных точек границ (Mt), с подставленными в такие формулы значениями и итоговые (вычисленные) значения Mt, м	Описание закрепления точки
	содержатся в Едином государственном реестре недвижимости		определены в результате выполнения комплексных кадастровых работ				
	X	Y	X	Y			
1	2	3	4	5	6	7	8
3	414 735,82	2 319 784,68	414 735,82	2 319 784,68	Аналитический метод	Mt = 0,10	—
4	414 737,78	2 319 790,35	414 737,78	2 319 790,35			
5	414 739,84	2 319 824,06	414 739,84	2 319 824,06			
6	414 724,35	2 319 834,43	414 724,35	2 319 834,43			
7	414 717,87	2 319 837,84	414 717,87	2 319 837,84			
8	414 713,85	2 319 839,50	414 713,85	2 319 839,50			
9	414 709,70	2 319 840,78	414 709,70	2 319 840,78			
10	414 705,60	2 319 841,18	414 705,60	2 319 841,18			
11	414 700,78	2 319 840,75	414 700,78	2 319 840,75			
12	414 686,16	2 319 825,04	414 686,16	2 319 825,04			
13	414 686,48	2 319 821,44	414 686,48	2 319 821,44			
14	414 716,79	2 319 792,04	414 716,79	2 319 792,04			
15	414 729,42	2 319 783,02	414 729,42	2 319 783,02			

1	2	3	4	5	6	7	8
16	414 731,97	2 319 786,91	414 731,97	2 319 786,91	Аналитический метод	Mt = 0,10	—
3	414 735,82	2 319 784,68	414 735,82	2 319 784,68			

2. Сведения о частях границ уточняемого земельного участка с кадастровым номером 22:21:020018:2 :

Обозначение части границ		Горизонтальное проложение (S), м	Описание прохождения части границ	Сведения о согласовании местоположения границ (согласовано/спорное)
от т.	до т.			
1	2	3	4	5
3	4	6,00	—	согласовано
4	5	33,77		
5	6	18,64		
6	7	7,32		
7	8	4,35		
8	9	4,34		
9	10	4,12		
10	11	4,84		
11	12	21,46		
12	13	3,61		
13	14	42,23		
14	15	15,52		
15	16	4,65		
16	3	4,45		

3. Сведения о характеристиках уточняемого земельного участка с кадастровым номером 22:21:020018:2 :

№ п/п	Наименование характеристики земельного участка	Значение характеристики
1	2	3
1.	Адрес земельного участка	—
1.1.	Сведения о местоположении земельного участка (при отсутствии адреса) в структурированном в соответствии с федеральной информационной адресной системой виде	658340, Российская Федерация, Алтайский край, Краснощёковский р-н, Краснощёково с, Проточный пер, д 6
1.2.	Дополнительные сведения о местоположении земельного участка	—
2.	Площадь земельного участка ± величина погрешности определения (вычисления) площади ($P \pm \Delta P$), м²	1 904 ± 15,00

1	2	3
3.	Формула, примененная для вычисления предельной погрешности определения площади земельного участка, с подставленными значениями и итоговые (вычисленные) значения	$3,5 \cdot M_t \cdot \sqrt{P} = 3,5 \cdot 0,10 \cdot \sqrt{(1\ 904,00)} = 15$
4.	Площадь земельного участка согласно сведениям Единого государственного реестра недвижимости (Ркад), м²	1 904,00
5.	Оценка расхождения Р и Ркад (Р - Ркад), м²	0
6.	Предельный минимальный и максимальный размеры земельного участка (Рмин и Рмакс), м²	Рмин = 500 Рмакс = 5 000
7.	Вид (виды) разрешенного использования	Для ведения подсобного хозяйства
7.1.	Дополнительные сведения об использовании земельного участка	—
8.	Кадастровый или иной государственный учетный номер (инвентарный) здания, сооружения, объекта незавершенного строительства, расположенного на земельном участке	22:21:020018:313
9.	Сведения о земельных участках (землях общего пользования, территории общего пользования), посредством которых обеспечивается доступ	Земли (земельные участки) общего пользования
10.	Иные сведения	<p>Установлены ограничения использования территории прибрежной защитной полосы в соответствии с п.15, 16, 17 ст.65 Водного кодекса Российской Федерации от 03 июня 2006 г. № 74-ФЗ. Ширина прибрежной защитной полосы р.Чарыша, согласно п.13 ст.65 Водного кодекса Российской Федерации от 03 июня 2006 г. № 74-ФЗ, составляет 200 м.. Учётный номер зоны 22:21-6.11. Обременение возникает на основании: Приказ об установлении границ водоохранных зон и границ прибрежных защитных полос водных объектов, расположенных в границах земель Краснощёковского района Алтайского края № 1107, документ выдан Главное управление природных ресурсов и экологии Алтайского края</p> <p>Установлены ограничения использования территории водоохранной зоны в соответствии с п.15, 16 ст.65 Водного кодекса Российской Федерации от 03 июня 2006 г. № 74-ФЗ. Ширина водоохранной зоны р.Чарыша, согласно п.4 ст.65 Водного кодекса Российской Федерации от 03 июня 2006 г. № 74-ФЗ, составляет 200 м.. Учётный номер зоны 22:21-6.159. Обременение возникает на основании: Карта (план) объекта землеустройства № б/н, документ выдан Общество с ограниченной ответственностью "Компания Геос"</p> <p>Ипотека. Обременение возникает на основании: Договор залога (ипотеки) № 1510847793 ДЗ</p>
4. Пояснения к сведениям об уточняемом земельном участке с кадастровым номером <u>22:21:020018:2</u> :		
1.	—	

1. Сведения о характерных точках границ уточняемого земельного участка с кадастровым номером					22:21:020018:4		
Система координат					МСК-22, зона 2		
					Зона № 2		
Обозначение характерных точек границ	Координаты, м				Метод определения координат	Формулы, примененные для расчета средней квадратической погрешности определения координат характерных точек границ (Mt), с подставленными в такие формулы значениями и итоговые (вычисленные) значения Mt, м	Описание закрепления точки
	содержатся в Едином государственном реестре недвижимости		определены в результате выполнения комплексных кадастровых работ				
	X	Y	X	Y			
1	2	3	4	5	6	7	8
17	414 542,59	2 319 717,44	414 542,59	2 319 717,44	Аналитический метод	Mt = 0,10	—
18	414 583,32	2 319 761,15	414 583,32	2 319 761,15			
19	414 572,03	2 319 775,42	414 572,03	2 319 775,42			
20	414 566,17	2 319 771,14	414 566,17	2 319 771,14			
21	414 558,39	2 319 765,34	414 558,39	2 319 765,34			
22	414 547,51	2 319 756,96	414 547,51	2 319 756,96			
23	414 540,46	2 319 751,06	414 540,46	2 319 751,06			
24	414 530,15	2 319 761,56	414 530,15	2 319 761,56			
25	414 509,67	2 319 744,18	414 509,67	2 319 744,18			
26	414 499,27	2 319 735,15	414 499,27	2 319 735,15			
27	414 531,31	2 319 714,22	414 531,31	2 319 714,22			
28	414 538,05	2 319 722,08	414 538,05	2 319 722,08			
17	414 542,59	2 319 717,44	414 542,59	2 319 717,44			
2. Сведения о частях границ уточняемого земельного участка с кадастровым номером					22:21:020018:4		
Обозначение части границ		Горизонтальное проложение (S), м	Описание прохождения части границ	Сведения о согласовании местоположения границ (согласовано/спорное)			
от т.	до т.						
1	2	3	4	5			
17	18	59,75	—	согласовано			
18	19	18,20					
19	20	7,26					
20	21	9,70					
21	22	13,73					
22	23	9,19					

1	2	3	4	5
23	24	14,72	—	согласовано
24	25	26,86		
25	26	13,77		
26	27	38,27		
27	28	10,35		
28	17	6,49		

3. Сведения о характеристиках уточняемого земельного участка с кадастровым номером 22:21:020018:4 :

№ п/п	Наименование характеристики земельного участка	Значение характеристики
1	2	3
1.	Адрес земельного участка	—
1.1.	Сведения о местоположении земельного участка (при отсутствии адреса) в структурированном в соответствии с федеральной информационной адресной системой виде	658340, Российская Федерация, Алтайский край, Краснощёковский р-н, Краснощёково с, Северный пер, д 21
1.2.	Дополнительные сведения о местоположении земельного участка	—
2.	Площадь земельного участка \pm величина погрешности определения (вычисления) площади ($P \pm \Delta P$), м ²	$2\,250 \pm 17,00$
3.	Формула, примененная для вычисления предельной погрешности определения площади земельного участка, с подставленными значениями и итоговые (вычисленные) значения	$3,5 * Mt * \sqrt{P} = 3,5 * 0,10 * \sqrt{(2\,250,00)} = 17$
4.	Площадь земельного участка согласно сведениям Единого государственного реестра недвижимости ($P_{\text{кад}}$), м ²	2 250,00
5.	Оценка расхождения P и $P_{\text{кад}}$ ($P - P_{\text{кад}}$), м ²	0
6.	Предельный минимальный и максимальный размеры земельного участка ($P_{\text{мин}}$ и $P_{\text{макс}}$), м ²	$P_{\text{мин}} = 500$ $P_{\text{макс}} = 5\,000$
7.	Вид (виды) разрешенного использования	Для ведения личного подсобного хозяйства
7.1.	Дополнительные сведения об использовании земельного участка	—
8.	Кадастровый или иной государственный учетный номер (инвентарный) здания, сооружения, объекта незавершенного строительства, расположенного на земельном участке	22:21:020018:242
9.	Сведения о земельных участках (землях общего пользования, территории общего пользования), посредством которых обеспечивается доступ	Земли (земельные участки) общего пользования
10.	Иные сведения	—

4. Пояснения к сведениям об уточняемом земельном участке с кадастровым номером 22:21:020018:4 :

1. —

1. Сведения о характерных точках границ уточняемого земельного участка с кадастровым номером 22:21:020018:5 :
Система координат МСК-22, зона 2 Зона № 2

Обоз- начение харак- терных точек границ	Координаты, м				Метод определения координат	Формулы, примененные для расчета средней квадратической погрешности определения координат характерных точек границ (Mt), с подставленными в такие формулы значениями и итоговые (вычисленные) значения Mt, м	Описание закрепления точки
	содержатся в Едином государственном реестре недвижимости		определены в результате выполнения комплексных кадастровых работ				
	X	Y	X	Y			
1	2	3	4	5	6	7	8
29	—	—	414 495,87	2 319 889,99	Аналитический метод	Mt = 0,10	—
30	—	—	414 497,48	2 319 888,80			
31	—	—	414 502,46	2 319 885,28			
32	—	—	414 510,15	2 319 879,37			
n13У	—	—	414 514,38	2 319 875,83			
n14У	—	—	414 531,88	2 319 896,77			
n15У	—	—	414 542,25	2 319 888,57			
33	—	—	414 547,17	2 319 895,98			
34	—	—	414 548,15	2 319 897,28			
35	—	—	414 541,92	2 319 903,32			
36	—	—	414 538,56	2 319 900,45			
37	—	—	414 527,78	2 319 910,08			
38	—	—	414 524,94	2 319 906,49			
39	—	—	414 514,64	2 319 913,97			
29	—	—	414 495,87	2 319 889,99			

2. Сведения о частях границ уточняемого земельного участка с кадастровым номером 22:21:020018:5 :

Обозначение части границ		Горизонтальное проложение (S), м	Описание прохождения части границ	Сведения о согласовании местоположения границ (согласовано/спорное)
от т.	до т.			
1	2	3	4	5
29	30	2,00	—	согласовано
30	31	6,10		

1	2	3	4	5
31	32	9,70	—	согласовано
32	н13У	5,52		
н13У	н14У	27,29		
н14У	н15У	13,22		
н15У	33	8,89		
33	34	1,63		
34	35	8,68		
35	36	4,42		
36	37	14,45		
37	38	4,58		
38	39	12,73		
39	29	30,45		

3. Сведения о характеристиках уточняемого земельного участка с кадастровым номером 22:21:020018:5 :

№ п/п	Наименование характеристики земельного участка	Значение характеристики
1	2	3
1.	Адрес земельного участка	—
1.1.	Сведения о местоположении земельного участка (при отсутствии адреса) в структурированном в соответствии с федеральной информационной адресной системой виде	658340, Российская Федерация, Алтайский край, Краснощёковский р-н, Краснощёково с, Ленина ул, д 38
1.2.	Дополнительные сведения о местоположении земельного участка	—
2.	Площадь земельного участка ± величина погрешности определения (вычисления) площади ($P \pm \Delta P$), м²	$900 \pm 11,00$
3.	Формула, примененная для вычисления предельной погрешности определения площади земельного участка, с подставленными значениями и итоговые (вычисленные) значения	$3,5 * M_t * \sqrt{P} = 3,5 * 0,10 * \sqrt{(900,00)} = 11$
4.	Площадь земельного участка согласно сведениям Единого государственного реестра недвижимости (Ркад), м²	400,00
5.	Оценка расхождения Р и Ркад ($P - P_{кад}$), м²	500
6.	Предельный минимальный и максимальный размеры земельного участка (Рмин и Рмакс), м²	Рмин = 500 Рмакс = 5 000
7.	Вид (виды) разрешенного использования	Для ведения личного подсобного хозяйства
7.1.	Дополнительные сведения об использовании земельного участка	—

1	2				3		
8.	Кадастровый или иной государственный учетный номер (инвентарный) здания, сооружения, объекта незавершенного строительства, расположенного на земельном участке				22:21:020018:260		
9.	Сведения о земельных участках (землях общего пользования, территории общего пользования), посредством которых обеспечивается доступ				Земли (земельные участки) общего пользования		
10.	Иные сведения				—		
4. Пояснения к сведениям об уточняемом земельном участке с кадастровым номером 22:21:020018:5 :							
1.	—						
1. Сведения о характерных точках границ уточняемого земельного участка с кадастровым номером 22:21:020018:6 :							
Система координат МСК-22, зона 2 Зона № 2							
Обозначение характерных точек границ	Координаты, м				Метод определения координат	Формулы, примененные для расчета средней квадратической погрешности определения координат характерных точек границ (Mt), с подставленными в такие формулы значениями и итоговые (вычисленные) значения Mt, м	Описание закрепления точки
	содержатся в Едином государственном реестре недвижимости		определены в результате выполнения комплексных кадастровых работ				
	X	Y	X	Y			
1	2	3	4	5	6	7	8
н16У	—	—	414 899,19	2 320 148,44	Аналитический метод	Mt = 0,10	—
н17У	—	—	414 924,74	2 320 185,93			
н18У	—	—	414 917,60	2 320 190,63			
н19У	—	—	414 884,22	2 320 212,43			
н20У	—	—	414 877,72	2 320 206,09			
н21У	—	—	414 874,32	2 320 209,57			
н22У	—	—	414 860,13	2 320 204,18			
н23У	—	—	414 849,05	2 320 189,80			
н16У	—	—	414 899,19	2 320 148,44			
2. Сведения о частях границ уточняемого земельного участка с кадастровым номером 22:21:020018:6 :							
Обозначение части границ		Горизонтальное проложение (S), м	Описание прохождения части границ		Сведения о согласовании местоположения границ (согласовано/спорное)		
от т.	до т.						
1	2	3	4		5		

1	2	3	4	5
н16У	н17У	45,37	—	согласовано
н17У	н18У	8,55		
н18У	н19У	39,87		
н19У	н20У	9,08		
н20У	н21У	4,87		
н21У	н22У	15,18		
н22У	н23У	18,15		
н23У	н16У	65,00		

3. Сведения о характеристиках уточняемого земельного участка с кадастровым номером 22:21:020018:6 :

№ п/п	Наименование характеристики земельного участка	Значение характеристики
1	2	3
1.	Адрес земельного участка	—
1.1.	Сведения о местоположении земельного участка (при отсутствии адреса) в структурированном в соответствии с федеральной информационной адресной системой виде	658340, Российская Федерация, Алтайский край, Краснощёковский р-н, Краснощёково с, Октябрьская ул, д 4
1.2.	Дополнительные сведения о местоположении земельного участка	—
2.	Площадь земельного участка ± величина погрешности определения (вычисления) площади ($P \pm \Delta P$), м²	$2\,505 \pm 18,00$
3.	Формула, примененная для вычисления предельной погрешности определения площади земельного участка, с подставленными значениями и итоговые (вычисленные) значения	$3,5 * M_t * \sqrt{P} = 3,5 * 0,10 * \sqrt{(2\,505,00)} = 18$
4.	Площадь земельного участка согласно сведениям Единого государственного реестра недвижимости (Ркад), м²	2 664,00
5.	Оценка расхождения Р и Ркад ($P - P_{кад}$), м²	159
6.	Предельный минимальный и максимальный размеры земельного участка ($P_{мин}$ и $P_{макс}$), м²	$P_{мин} = 500$ $P_{макс} = 5\,000$
7.	Вид (виды) разрешенного использования	Для ведения личного подсобного хозяйства
7.1.	Дополнительные сведения об использовании земельного участка	—
8.	Кадастровый или иной государственный учетный номер (инвентарный) здания, сооружения, объекта незавершенного строительства, расположенного на земельном участке	22:21:020018:212

1	2				3		
9.	Сведения о земельных участках (землях общего пользования, территории общего пользования), посредством которых обеспечивается доступ				Земли (земельные участки) общего пользования		
10.	Иные сведения				—		
4. Пояснения к сведениям об уточняемом земельном участке с кадастровым номером 22:21:020018:6 :							
1.	—						
1. Сведения о характерных точках границ уточняемого земельного участка с кадастровым номером 22:21:020018:7 :							
Система координат МСК-22, зона 2 Зона № 2							
Обоз- начение харак- терных точек границ	Координаты, м				Метод определения координат	Формулы, примененные для расчета средней квадратической погрешности определения координат характерных точек границ (Mt), с подставленными в такие формулы значениями и итоговые (вычисленные) значения Mt, м	Описание закрепления точки
	содержатся в Едином государственном реестре недвижимости		определены в результате выполнения комплексных кадастровых работ				
	X	Y	X	Y			
1	2	3	4	5	6	7	8
н24У	—	—	414 868,78	2 320 245,29	Аналитический метод	Mt = 0,10	—
н25У	—	—	414 884,20	2 320 260,85			
н26У	—	—	414 898,03	2 320 276,04			
н27У	—	—	414 889,21	2 320 281,87			
н28У	—	—	414 896,40	2 320 289,14			
н29У	—	—	414 893,11	2 320 292,88			
н30У	—	—	414 902,24	2 320 303,20			
н31У	—	—	414 919,32	2 320 331,52			
40	—	—	414 910,77	2 320 337,03			
41	—	—	414 892,21	2 320 305,52			
н32У	—	—	414 881,28	2 320 290,54			
н33У	—	—	414 871,13	2 320 298,22			
н34У	—	—	414 860,73	2 320 284,47			
н35У	—	—	414 864,98	2 320 277,36			
н36У	—	—	414 850,51	2 320 260,65			
н37У	—	—	414 864,57	2 320 247,88			

1	2	3	4	5	6	7	8
н24У	—	—	414 868,78	2 320 245,29	Аналитический метод	Mt = 0,10	—

2. Сведения о частях границ уточняемого земельного участка с кадастровым номером 22:21:020018:7 **:**

Обозначение части границ		Горизонтальное проложение (S), м	Описание прохождения части границ	Сведения о согласовании местоположения границ (согласовано/спорное)
от т.	до т.			
1	2	3	4	5
н24У	н25У	21,91	—	согласовано
н25У	н26У	20,54		
н26У	н27У	10,57		
н27У	н28У	10,22		
н28У	н29У	4,98		
н29У	н30У	13,78		
н30У	н31У	33,07		
н31У	40	10,17		
40	41	36,57		
41	н32У	18,54		
н32У	н33У	12,73		
н33У	н34У	17,24		
н34У	н35У	8,28		
н35У	н36У	22,10		
н36У	н37У	18,99		
н37У	н24У	4,94		

3. Сведения о характеристиках уточняемого земельного участка с кадастровым номером 22:21:020018:7 **:**

№ п/п	Наименование характеристики земельного участка	Значение характеристики
1	2	3
1.	Адрес земельного участка	—
1.1.	Сведения о местоположении земельного участка (при отсутствии адреса) в структурированном в соответствии с федеральной информационной адресной системой виде	658340, Российская Федерация, Алтайский край, Краснощёковский р-н, Краснощёково с, Октябрьская ул, д 3
1.2.	Дополнительные сведения о местоположении земельного участка	—
2.	Площадь земельного участка ± величина погрешности определения (вычисления) площади ($P \pm \Delta P$), м²	1 790 ± 15,00

1	2				3		
3.	Формула, примененная для вычисления предельной погрешности определения площади земельного участка, с подставленными значениями и итоговые (вычисленные) значения				$3,5 \cdot Mt \cdot \sqrt{P} = 3,5 \cdot 0,10 \cdot \sqrt{(1\,790,00)} = 15$		
4.	Площадь земельного участка согласно сведениям Единого государственного реестра недвижимости (Ркад), м²				1 292,00		
5.	Оценка расхождения Р и Ркад (Р - Ркад), м²				498		
6.	Предельный минимальный и максимальный размеры земельного участка (Рмин и Рмакс), м²				Рмин = 500 Рмакс = 5 000		
7.	Вид (виды) разрешенного использования				Для ведения личного подсобного хозяйства		
7.1.	Дополнительные сведения об использовании земельного участка				—		
8.	Кадастровый или иной государственный учетный номер (инвентарный) здания, сооружения, объекта незавершенного строительства, расположенного на земельном участке				22:21:020018:250		
9.	Сведения о земельных участках (землях общего пользования, территории общего пользования), посредством которых обеспечивается доступ				Земли (земельные участки) общего пользования		
10.	Иные сведения				—		
4. Пояснения к сведениям об уточняемом земельном участке с кадастровым номером					22:21:020018:7 :		
1.	—						
1. Сведения о характерных точках границ уточняемого земельного участка с кадастровым номером					22:21:020018:8 :		
Система координат МСК-22, зона 2					Зона № 2		
Обозначение характерных точек границ	Координаты, м				Метод определения координат	Формулы, примененные для расчета средней квадратической погрешности определения координат характерных точек границ (Mt), с подставленными в такие формулы значениями и итоговые (вычисленные) значения Mt, м	Описание закрепления точки
	содержатся в Едином государственном реестре недвижимости		определены в результате выполнения комплексных кадастровых работ				
	X	Y	X	Y			
1	2	3	4	5	6	7	8
42	414 645,77	2 319 771,60	414 645,77	2 319 771,60	Аналитический метод	Mt = 0,10	—
43	414 643,35	2 319 762,53	414 643,35	2 319 762,53			
44	414 642,40	2 319 752,87	414 642,40	2 319 752,87			

1	2	3	4	5	6	7	8
45	414 661,10	2 319 739,28	414 661,10	2 319 739,28	Аналитический метод	Mt = 0,10	—
46	414 667,93	2 319 746,18	414 667,93	2 319 746,18			
47	414 674,76	2 319 738,19	414 674,76	2 319 738,19			
48	414 697,17	2 319 763,59	414 697,17	2 319 763,59			
49	414 703,29	2 319 771,23	414 703,29	2 319 771,23			
50	414 704,51	2 319 772,80	414 704,51	2 319 772,80			
51	414 682,25	2 319 790,71	414 682,25	2 319 790,71			
52	414 671,73	2 319 800,22	414 671,73	2 319 800,22			
53	414 672,52	2 319 801,47	414 672,52	2 319 801,47			
54	414 669,28	2 319 804,06	414 669,28	2 319 804,06			
55	414 666,72	2 319 800,00	414 666,72	2 319 800,00			
56	414 666,13	2 319 799,19	414 666,13	2 319 799,19			
57	414 659,80	2 319 791,90	414 659,80	2 319 791,90			
58	414 650,12	2 319 778,85	414 650,12	2 319 778,85			
59	414 646,36	2 319 772,41	414 646,36	2 319 772,41			
42	414 645,77	2 319 771,60	414 645,77	2 319 771,60			

2. Сведения о частях границ уточняемого земельного участка с кадастровым номером 22:21:020018:8 :

Обозначение части границ		Горизонтальное проложение (S), м	Описание прохождения части границ	Сведения о согласовании местоположения границ (согласовано/спорное)
от т.	до т.			
1	2	3	4	5
42	43	9,39	—	согласовано
43	44	9,71		
44	45	23,12		
45	46	9,71		
46	47	10,51		
47	48	33,87		
48	49	9,79		
49	50	1,99		
50	51	28,57		
51	52	14,18		
52	53	1,48		
53	54	4,15		
54	55	4,80		
55	56	1,00		

1	2	3	4	5
56	57	9,65	—	согласовано
57	58	16,25		
58	59	7,46		
59	42	1,00		

3. Сведения о характеристиках уточняемого земельного участка с кадастровым номером 22:21:020018:8 :

№ п/п	Наименование характеристики земельного участка	Значение характеристики
1	2	3
1.	Адрес земельного участка	—
1.1.	Сведения о местоположении земельного участка (при отсутствии адреса) в структурированном в соответствии с федеральной информационной адресной системой виде	658340, Российская Федерация, Алтайский край, Краснощёковский р-н, Краснощёково с, Проточный пер, д 18
1.2.	Дополнительные сведения о местоположении земельного участка	—
2.	Площадь земельного участка ± величина погрешности определения (вычисления) площади ($P \pm \Delta P$), м²	$2\,290 \pm 17,00$
3.	Формула, примененная для вычисления предельной погрешности определения площади земельного участка, с подставленными значениями и итоговые (вычисленные) значения	$3,5 * M_t * \sqrt{P} = 3,5 * 0,10 * \sqrt{(2\,290,00)} = 17$
4.	Площадь земельного участка согласно сведениям Единого государственного реестра недвижимости (Ркад), м²	2 290,00
5.	Оценка расхождения Р и Ркад ($P - P_{кад}$), м²	0
6.	Предельный минимальный и максимальный размеры земельного участка (Рмин и Рмакс), м²	Рмин = 500 Рмакс = 5 000
7.	Вид (виды) разрешенного использования	Для ведения личного подсобного хозяйства
7.1.	Дополнительные сведения об использовании земельного участка	—
8.	Кадастровый или иной государственный учетный номер (инвентарный) здания, сооружения, объекта незавершенного строительства, расположенного на земельном участке	22:21:020018:234
9.	Сведения о земельных участках (землях общего пользования, территории общего пользования), посредством которых обеспечивается доступ	Земли (земельные участки) общего пользования

1	2	3
10.	Иные сведения	Установлены ограничения использования территории прибрежной защитной полосы в соответствии с п.15, 16, 17 ст.65 Водного кодекса Российской Федерации от 03 июня 2006 г. № 74-ФЗ. Ширина прибрежной защитной полосы р.Чарыша, согласно п.13 ст.65 Водного кодекса Российской Федерации от 03 июня 2006 г. № 74-ФЗ, составляет 200 м.. Учётный номер зоны 22:21-6.11. Обременение возникает на основании: Приказ об установлении границ водоохранных зон и границ прибрежных защитных полос водных объектов, расположенных в границах земель Краснощёковского района Алтайского края № 1107, документ выдан Главное управление природных ресурсов и экологии Алтайского края Установлены ограничения использования территории водоохранной зоны в соответствии с п.15, 16 ст.65 Водного кодекса Российской Федерации от 03 июня 2006 г. № 74-ФЗ. Ширина водоохранной зоны р.Чарыша, согласно п.4 ст.65 Водного кодекса Российской Федерации от 03 июня 2006 г. № 74-ФЗ, составляет 200 м.. Учётный номер зоны 22:21-6.159. Обременение возникает на основании: Карта (план) объекта землеустройства № б/н, документ выдан Общество с ограниченной ответственностью "Компания Геос"

4. Пояснения к сведениям об уточняемом земельном участке с кадастровым номером 22:21:020018:8 :

1.	—
----	---

1. Сведения о характерных точках границ уточняемого земельного участка с кадастровым номером 22:21:020018:10 :

Система координат МСК-22, зона 2 Зона № 2

Обоз- начение харак- терных точек границ	Координаты, м				Метод определения координат	Формулы, примененные для расчета средней квадратической погрешности определения координат характерных точек границ (Mt), с подставленными в такие формулы значениями и итоговые (вычисленные) значения Mt, м	Описание закрепления точки
	содержатся в Едином государственном реестре недвижимости		определены в результате выполнения комплексных кадастровых работ				
	X	Y	X	Y			
1	2	3	4	5	6	7	8
60	414 661,06	2 320 054,54	414 661,06	2 320 054,54	Аналитический метод	Mt = 0,10	—
61	414 697,71	2 320 024,88	414 697,71	2 320 024,88			
62	414 720,02	2 320 050,97	414 720,02	2 320 050,97			
63	414 704,57	2 320 066,51	414 704,57	2 320 066,51			
64	414 687,58	2 320 081,00	414 687,58	2 320 081,00			
65	414 671,87	2 320 065,47	414 671,87	2 320 065,47			
60	414 661,06	2 320 054,54	414 661,06	2 320 054,54			

2. Сведения о частях границ уточняемого земельного участка с кадастровым номером 22:21:020018:10 :				
Обозначение части границ		Горизонтальное проложение (S), м	Описание прохождения части границ	Сведения о согласовании местоположения границ (согласовано/спорное)
от т.	до т.			
1	2	3	4	5
60	61	47,15	—	согласовано
61	62	34,33		
62	63	21,91		
63	64	22,33		
64	65	22,09		
65	60	15,37		
3. Сведения о характеристиках уточняемого земельного участка с кадастровым номером 22:21:020018:10 :				
№ п/п	Наименование характеристики земельного участка		Значение характеристики	
1	2		3	
1.	Адрес земельного участка		—	
1.1.	Сведения о местоположении земельного участка (при отсутствии адреса) в структурированном в соответствии с федеральной информационной адресной системой виде		658340, Российская Федерация, Алтайский край, Краснощёковский р-н, Краснощёково с, Октябрьская ул, д 17	
1.2.	Дополнительные сведения о местоположении земельного участка		—	
2.	Площадь земельного участка ± величина погрешности определения (вычисления) площади (Р ± ΔР), м²		1 658 ± 14,00	
3.	Формула, примененная для вычисления предельной погрешности определения площади земельного участка, с подставленными значениями и итоговые (вычисленные) значения		3,5*Мт*√(Р) = 3,5*0,10*√(1 658,00) = 14	
4.	Площадь земельного участка согласно сведениям Единого государственного реестра недвижимости (Ркад), м²		1 658,00	
5.	Оценка расхождения Р и Ркад (Р - Ркад), м²		0	
6.	Предельный минимальный и максимальный размеры земельного участка (Рмин и Рмакс), м²		Рмин = 500 Рмакс = 5 000	
7.	Вид (виды) разрешенного использования		Для ведения личного подсобного хозяйства	
7.1.	Дополнительные сведения об использовании земельного участка		—	
8.	Кадастровый или иной государственный учетный номер (инвентарный) здания, сооружения, объекта незавершенного строительства, расположенного на земельном участке		22:21:020016:1348	

1	2				3		
9.	Сведения о земельных участках (землях общего пользования, территории общего пользования), посредством которых обеспечивается доступ				Земли (земельные участки) общего пользования		
10.	Иные сведения				—		
4. Пояснения к сведениям об уточняемом земельном участке с кадастровым номером 22:21:020018:10 :							
1.	—						
1. Сведения о характерных точках границ уточняемого земельного участка с кадастровым номером 22:21:020018:11 :							
Система координат МСК-22, зона 2 Зона № 2							
Обоз- начение харак- терных точек границ	Координаты, м				Метод определения координат	Формулы, примененные для расчета средней квадратической погрешности определения координат характерных точек границ (Mt), с подставленными в такие формулы значениями и итоговые (вычисленные) значения Mt, м	Описание закрепления точки
	содержатся в Едином государственном реестре недвижимости		определены в результате выполнения комплексных кадастровых работ				
	X	Y	X	Y			
1	2	3	4	5	6	7	8
66	414 734,71	2 319 634,18	414 734,71	2 319 634,18	Аналитический метод	Mt = 0,10	—
67	414 733,75	2 319 635,44	414 733,75	2 319 635,44			
68	414 715,55	2 319 619,03	414 715,55	2 319 619,03			
69	414 715,18	2 319 616,27	414 715,18	2 319 616,27			
70	414 728,32	2 319 603,60	414 728,32	2 319 603,60			
71	414 721,82	2 319 596,80	414 721,82	2 319 596,80			
72	414 734,01	2 319 583,62	414 734,01	2 319 583,62			
73	414 750,95	2 319 564,89	414 750,95	2 319 564,89			
74	414 765,62	2 319 572,74	414 765,62	2 319 572,74			
75	414 766,44	2 319 586,68	414 766,44	2 319 586,68			
76	414 762,81	2 319 602,23	414 762,81	2 319 602,23			
77	414 760,60	2 319 605,78	414 760,60	2 319 605,78			
78	414 759,01	2 319 645,32	414 759,01	2 319 645,32			
79	414 751,07	2 319 641,05	414 751,07	2 319 641,05			
80	414 749,47	2 319 643,84	414 749,47	2 319 643,84			
66	414 734,71	2 319 634,18	414 734,71	2 319 634,18			

2. Сведения о частях границ уточняемого земельного участка с кадастровым номером 22:21:020018:11 :

Обозначение части границ		Горизонтальное проложение (S), м	Описание прохождения части границ	Сведения о согласовании местоположения границ (согласовано/спорное)
от т.	до т.			
1	2	3	4	5
66	67	1,58	—	согласовано
67	68	24,51		
68	69	2,78		
69	70	18,25		
70	71	9,41		
71	72	17,95		
72	73	25,25		
73	74	16,64		
74	75	13,96		
75	76	15,97		
76	77	4,18		
77	78	39,57		
78	79	9,02		
79	80	3,22		
80	66	17,64		

3. Сведения о характеристиках уточняемого земельного участка с кадастровым номером 22:21:020018:11 :

№ п/п	Наименование характеристики земельного участка	Значение характеристики
1	2	3
1.	Адрес земельного участка	—
1.1.	Сведения о местоположении земельного участка (при отсутствии адреса) в структурированном в соответствии с федеральной информационной адресной системой виде	658340, Российская Федерация, Алтайский край, Краснощёковский р-н, Краснощёково с, Северный пер, д 1
1.2.	Дополнительные сведения о местоположении земельного участка	—
2.	Площадь земельного участка ± величина погрешности определения (вычисления) площади ($P \pm \Delta P$), м²	$2\,452 \pm 17,00$
3.	Формула, примененная для вычисления предельной погрешности определения площади земельного участка, с подставленными значениями и итоговые (вычисленные) значения	$3,5 * M_t * \sqrt{P} = 3,5 * 0,10 * \sqrt{(2\,452,00)} = 17$

1	2	3
4.	Площадь земельного участка согласно сведениям Единого государственного реестра недвижимости (Ркад), м ²	2 452,00
5.	Оценка расхождения Р и Ркад (Р - Ркад), м ²	0
6.	Предельный минимальный и максимальный размеры земельного участка (Рмин и Рмакс), м ²	Рмин = 500 Рмакс = 5 000
7.	Вид (виды) разрешенного использования	для ведения личного подсобного хозяйства
7.1.	Дополнительные сведения об использовании земельного участка	—
8.	Кадастровый или иной государственный учетный номер (инвентарный) здания, сооружения, объекта незавершенного строительства, расположенного на земельном участке	22:21:020016:1444
9.	Сведения о земельных участках (землях общего пользования, территории общего пользования), посредством которых обеспечивается доступ	Земли (земельные участки) общего пользования
10.	Иные сведения	<p>Установлены ограничения использования территории прибрежной защитной полосы в соответствии с п.15, 16, 17 ст.65 Водного кодекса Российской Федерации от 03 июня 2006 г. № 74-ФЗ. Ширина прибрежной защитной полосы р.Чарыша, согласно п.13 ст.65 Водного кодекса Российской Федерации от 03 июня 2006 г. № 74-ФЗ, составляет 200 м.. Учётный номер зоны 22:21-6.11. Обременение возникает на основании: Приказ об установлении границ водоохранных зон и границ прибрежных защитных полос водных объектов, расположенных в границах земель Краснощёковского района Алтайского края № 1107, документ выдан Главное управление природных ресурсов и экологии Алтайского края</p> <p>Установлены ограничения использования территории водоохранной зоны в соответствии с п.15, 16 ст.65 Водного кодекса Российской Федерации от 03 июня 2006 г. № 74-ФЗ. Ширина водоохранной зоны р.Чарыша, согласно п.4 ст.65 Водного кодекса Российской Федерации от 03 июня 2006 г. № 74-ФЗ, составляет 200 м.. Учётный номер зоны 22:21-6.159. Обременение возникает на основании: Карта (план) объекта землеустройства № б/н, документ выдан Общество с ограниченной ответственностью "Компания Геос" ст.67.1 Водного кодекса Российской Федерации. Учётный номер зоны 22:21-6.272. Обременение возникает на основании: Карта (план) границ зон затопления села Краснощеково Краснощековского сельсовета Краснощековского района Алтайского края № б/н, документ выдан ООО "Алтайгипрозем"</p>
4. Пояснения к сведениям об уточняемом земельном участке с кадастровым номером 22:21:020018:11 :		
1.	—	

1. Сведения о характерных точках границ уточняемого земельного участка с кадастровым номером

22:21:020018:15

Система координат

МСК-22, зона 2

Зона №

2

Обоз- начение харак- терных точек границ	Координаты, м				Метод определения координат	Формулы, примененные для расчета средней квадратической погрешности определения координат характерных точек границ (Mt), с подставленными в такие формулы значениями и итоговые (вычисленные) значения Mt, м	Описание закрепления точки
	содержатся в Едином государственном реестре недвижимости		определены в результате выполнения комплексных кадастровых работ				
	X	Y	X	Y			
1	2	3	4	5	6	7	8
81	414 682,86	2 319 915,19	414 682,86	2 319 915,19	Аналитический метод	Mt = 0,10	—
82	414 702,12	2 319 937,49	414 702,12	2 319 937,49			
83	414 699,71	2 319 942,95	414 699,71	2 319 942,95			
84	414 686,69	2 319 954,65	414 686,69	2 319 954,65			
85	414 684,24	2 319 956,67	414 684,24	2 319 956,67			
86	414 665,50	2 319 968,26	414 665,50	2 319 968,26			
87	414 647,07	2 319 946,47	414 647,07	2 319 946,47			
81	414 682,86	2 319 915,19	414 682,86	2 319 915,19			

2. Сведения о частях границ уточняемого земельного участка с кадастровым номером

22:21:020018:15

Обозначение части границ		Горизонтальное проложение (S), м	Описание прохождения части границ	Сведения о согласовании местоположения границ (согласовано/спорное)
от т.	до т.			
1	2	3	4	5
81	82	29,47	—	согласовано
82	83	5,97		
83	84	17,50		
84	85	3,18		
85	86	22,03		
86	87	28,54		
87	81	47,53		

3. Сведения о характеристиках уточняемого земельного участка с кадастровым номером

22:21:020018:15

№ п/п	Наименование характеристики земельного участка	Значение характеристики
1	2	3

1	2	3
1.	Адрес земельного участка	—
1.1.	Сведения о местоположении земельного участка (при отсутствии адреса) в структурированном в соответствии с федеральной информационной адресной системой виде	658340, Российская Федерация, Алтайский край, Краснощёковский р-н, Краснощёково с, Октябрьская ул, д 28
1.2.	Дополнительные сведения о местоположении земельного участка	—
2.	Площадь земельного участка \pm величина погрешности определения (вычисления) площади ($P \pm \Delta P$), м ²	$1\,486 \pm 13,00$
3.	Формула, примененная для вычисления предельной погрешности определения площади земельного участка, с подставленными значениями и итоговые (вычисленные) значения	$3,5 \cdot M_t \cdot \sqrt{P} = 3,5 \cdot 0,10 \cdot \sqrt{(1\,486,00)} = 13$
4.	Площадь земельного участка согласно сведениям Единого государственного реестра недвижимости (Ркад), м ²	1 486,00
5.	Оценка расхождения Р и Ркад ($P - P_{кад}$), м ²	0
6.	Предельный минимальный и максимальный размеры земельного участка ($P_{мин}$ и $P_{макс}$), м ²	$P_{мин} = 500$ $P_{макс} = 5\,000$
7.	Вид (виды) разрешенного использования	Для ведения личного подсобного хозяйства
7.1.	Дополнительные сведения об использовании земельного участка	—
8.	Кадастровый или иной государственный учетный номер (инвентарный) здания, сооружения, объекта незавершенного строительства, расположенного на земельном участке	22:21:020016:1381
9.	Сведения о земельных участках (землях общего пользования, территории общего пользования), посредством которых обеспечивается доступ	Земли (земельные участки) общего пользования
10.	Иные сведения	—
4. Пояснения к сведениям об уточняемом земельном участке с кадастровым номером <u>22:21:020018:15</u> :		
1.	—	

1. Сведения о характерных точках границ уточняемого земельного участка с кадастровым номером22:21:020018:15:

Система координатМСК-22, зона 2Зона №2

Обоз- начение харак- терных точек границ	Координаты, м				Метод определения координат	Формулы, примененные для расчета средней квадратической погрешности определения координат характерных точек границ (Mt), с подставленными в такие формулы значениями и итоговые (вычисленные) значения Mt, м	Описание закрепления точки
	содержатся в Едином государственном реестре недвижимости		определены в результате выполнения комплексных кадастровых работ				
	X	Y	X	Y			
1	2	3	4	5	6	7	8
81	414 682,86	2 319 915,19	414 682,86	2 319 915,19	Аналитический метод	Mt = 0,10	—
82	414 702,12	2 319 937,49	414 702,12	2 319 937,49			
83	414 699,71	2 319 942,95	414 699,71	2 319 942,95			
84	414 686,69	2 319 954,65	414 686,69	2 319 954,65			
85	414 684,24	2 319 956,67	414 684,24	2 319 956,67			
86	414 665,50	2 319 968,26	414 665,50	2 319 968,26			
87	414 647,07	2 319 946,47	414 647,07	2 319 946,47			
81	414 682,86	2 319 915,19	414 682,86	2 319 915,19			

2. Сведения о частях границ уточняемого земельного участка с кадастровым номером22:21:020018:15:

Обозначение части границ		Горизонтальное проложение (S), м	Описание прохождения части границ	Сведения о согласовании местоположения границ (согласовано/спорное)
от т.	до т.			
1	2	3	4	5
81	82	29,47	—	согласовано
82	83	5,97		
83	84	17,50		
84	85	3,18		
85	86	22,03		
86	87	28,54		
87	81	47,53		

3. Сведения о характеристиках уточняемого земельного участка с кадастровым номером22:21:020018:15:

№ п/п	Наименование характеристики земельного участка	Значение характеристики
1	2	3

1	2	3
1.	Адрес земельного участка	—
1.1.	Сведения о местоположении земельного участка (при отсутствии адреса) в структурированном в соответствии с федеральной информационной адресной системой виде	658340, Российская Федерация, Алтайский край, Краснощёковский р-н, Краснощёково с, Октябрьская ул, д 28
1.2.	Дополнительные сведения о местоположении земельного участка	—
2.	Площадь земельного участка \pm величина погрешности определения (вычисления) площади ($P \pm \Delta P$), м ²	$1\,486 \pm 13,00$
3.	Формула, примененная для вычисления предельной погрешности определения площади земельного участка, с подставленными значениями и итоговые (вычисленные) значения	$3,5 * M_t * \sqrt{(P)} = 3,5 * 0,10 * \sqrt{(1\,486,00)} = 13$
4.	Площадь земельного участка согласно сведениям Единого государственного реестра недвижимости (Ркад), м ²	1 486,00
5.	Оценка расхождения Р и Ркад ($P - P_{кад}$), м ²	0
6.	Предельный минимальный и максимальный размеры земельного участка ($P_{мин}$ и $P_{макс}$), м ²	$P_{мин} = 500$ $P_{макс} = 5\,000$
7.	Вид (виды) разрешенного использования	Для ведения личного подсобного хозяйства
7.1.	Дополнительные сведения об использовании земельного участка	—
8.	Кадастровый или иной государственный учетный номер (инвентарный) здания, сооружения, объекта незавершенного строительства, расположенного на земельном участке	22:21:020016:1381
9.	Сведения о земельных участках (землях общего пользования, территории общего пользования), посредством которых обеспечивается доступ	Земли (земельные участки) общего пользования
10.	Иные сведения	—
4. Пояснения к сведениям об уточняемом земельном участке с кадастровым номером <u>22:21:020018:15</u> :		
1.	—	

1. Сведения о характерных точках границ уточняемого земельного участка с кадастровым номером

22:21:020018:16

Система координат

МСК-22, зона 2

Зона №

2

Обоз- начение харак- терных точек границ	Координаты, м				Метод определения координат	Формулы, примененные для расчета средней квадратической погрешности определения координат характерных точек границ (Mt), с подставленными в такие формулы значениями и итоговые (вычисленные) значения Mt, м	Описание закрепления точки
	содержатся в Едином государственном реестре недвижимости		определены в результате выполнения комплексных кадастровых работ				
	X	Y	X	Y			
1	2	3	4	5	6	7	8
88	—	—	414 535,57	2 319 942,00	Аналитический метод	Mt = 0,10	—
89	—	—	414 565,42	2 319 918,60			
90	—	—	414 571,16	2 319 925,69			
н38У	—	—	414 578,96	2 319 934,26			
н39У	—	—	414 580,65	2 319 932,79			
91	—	—	414 597,14	2 319 951,77			
92	—	—	414 595,05	2 319 953,27			
93	—	—	414 596,65	2 319 955,74			
94	—	—	414 564,39	2 319 979,40			
88	—	—	414 535,57	2 319 942,00			

2. Сведения о частях границ уточняемого земельного участка с кадастровым номером

22:21:020018:16

Обозначение части границ		Горизонтальное проложение (S), м	Описание прохождения части границ	Сведения о согласовании местоположения границ (согласовано/спорное)
от т.	до т.			
1	2	3	4	5
88	89	37,93	—	согласовано
89	90	9,12		
90	н38У	11,59		
н38У	н39У	2,24		
н39У	91	25,14		
91	92	2,57		
92	93	2,94		
93	94	40,01		
94	88	47,22		

3. Сведения о характеристиках уточняемого земельного участка с кадастровым номером <u>22:21:020018:16</u> :		
№ п/п	Наименование характеристики земельного участка	Значение характеристики
1	2	3
1.	Адрес земельного участка	—
1.1.	Сведения о местоположении земельного участка (при отсутствии адреса) в структурированном в соответствии с федеральной информационной адресной системой виде	658340, Российская Федерация, Алтайский край, Краснощёковский р-н, Краснощёково с, Ленина ул, д 34
1.2.	Дополнительные сведения о местоположении земельного участка	—
2.	Площадь земельного участка ± величина погрешности определения (вычисления) площади ($P \pm \Delta P$), м²	$1\,933 \pm 15,00$
3.	Формула, примененная для вычисления предельной погрешности определения площади земельного участка, с подставленными значениями и итоговые (вычисленные) значения	$3,5 * M_t * \sqrt{P} = 3,5 * 0,10 * \sqrt{(1\,933,00)} = 15$
4.	Площадь земельного участка согласно сведениям Единого государственного реестра недвижимости (Ркад), м²	2 400,00
5.	Оценка расхождения Р и Ркад ($P - P_{кад}$), м²	467
6.	Предельный минимальный и максимальный размеры земельного участка (Рмин и Рмакс), м²	Рмин = 500 Рмакс = 5 000
7.	Вид (виды) разрешенного использования	Для ведения личного подсобного хозяйства
7.1.	Дополнительные сведения об использовании земельного участка	—
8.	Кадастровый или иной государственный учетный номер (инвентарный) здания, сооружения, объекта незавершенного строительства, расположенного на земельном участке	22:21:020018:271
9.	Сведения о земельных участках (землях общего пользования, территории общего пользования), посредством которых обеспечивается доступ	Земли (земельные участки) общего пользования
10.	Иные сведения	—
4. Пояснения к сведениям об уточняемом земельном участке с кадастровым номером <u>22:21:020018:16</u> :		
1.	—	

1. Сведения о характерных точках границ уточняемого земельного участка с кадастровым номером					22:21:020018:17		
Система координат					МСК-22, зона 2		
					Зона № 2		
Обоз- начение харак- терных точек границ	Координаты, м				Метод определения координат	Формулы, примененные для расчета средней квадратической погрешности определения координат характерных точек границ (Mt), с подставленными в такие формулы значениями и итоговые (вычисленные) значения Mt, м	Описание закрепления точки
	содержатся в Едином государственном реестре недвижимости		определены в результате выполнения комплексных кадастровых работ				
	X	Y	X	Y			
1	2	3	4	5	6	7	8
22:21:020018:17							
95	414 715,25	2 319 619,98	414 715,25	2 319 619,98	Аналитический метод	Mt = 0,10	—
96	414 733,41	2 319 636,29	414 733,41	2 319 636,29			
97	414 719,19	2 319 654,08	414 719,19	2 319 654,08			
98	414 699,68	2 319 676,31	414 699,68	2 319 676,31			
99	414 696,68	2 319 676,77	414 696,68	2 319 676,77			
100	414 687,50	2 319 686,58	414 687,50	2 319 686,58			
101	414 683,32	2 319 684,55	414 683,32	2 319 684,55			
102	414 668,61	2 319 672,28	414 668,61	2 319 672,28			
103	414 666,91	2 319 674,27	414 666,91	2 319 674,27			
104	414 656,62	2 319 669,22	414 656,62	2 319 669,22			
105	414 675,98	2 319 651,47	414 675,98	2 319 651,47			
106	414 680,47	2 319 655,52	414 680,47	2 319 655,52			
107	414 684,05	2 319 652,04	414 684,05	2 319 652,04			
108	414 684,78	2 319 652,72	414 684,78	2 319 652,72			
109	414 702,30	2 319 633,98	414 702,30	2 319 633,98			
95	414 715,25	2 319 619,98	414 715,25	2 319 619,98			
22:21:020018:17							
110	414 659,46	2 319 682,69	414 659,46	2 319 682,69	Аналитический метод	Mt = 0,10	—
111	414 662,62	2 319 679,32	414 662,62	2 319 679,32			
112	414 669,31	2 319 684,00	414 669,31	2 319 684,00			
113	414 670,77	2 319 682,21	414 670,77	2 319 682,21			
114	414 675,56	2 319 687,65	414 675,56	2 319 687,65			

1	2	3	4	5	6	7	8
115	414 679,90	2 319 690,59	414 679,90	2 319 690,59	Аналитический метод	Mt = 0,10	—
116	414 676,16	2 319 694,77	414 676,16	2 319 694,77			
117	414 673,44	2 319 697,46	414 673,44	2 319 697,46			
118	414 669,32	2 319 694,01	414 669,32	2 319 694,01			
119	414 664,53	2 319 688,57	414 664,53	2 319 688,57			
110	414 659,46	2 319 682,69	414 659,46	2 319 682,69			

2. Сведения о частях границ уточняемого земельного участка с кадастровым номером
22:21:020018:17
:

Обозначение части границ		Горизонтальное проложение (S), м	Описание прохождения части границ	Сведения о согласовании местоположения границ (согласовано/спорное)
от т.	до т.			
1	2	3	4	5

22:21:020018:17

95	96	24,41	—	согласовано
96	97	22,77		
97	98	29,58		
98	99	3,04		
99	100	13,44		
100	101	4,65		
101	102	19,16		
102	103	2,62		
103	104	11,46		
104	105	26,27		
105	106	6,05		
106	107	4,99		
107	108	1,00		
108	109	25,65		
109	95	19,07		

22:21:020018:17

110	111	4,62	—	согласовано
111	112	8,16		
112	113	2,31		
113	114	7,25		
114	115	5,24		
115	116	5,61		
116	117	3,83		

1	2	3	4	5
117	118	5,37	—	согласовано
118	119	7,25		
119	110	7,76		

3. Сведения о характеристиках уточняемого земельного участка с кадастровым номером 22:21:020018:17 :

№ п/п	Наименование характеристики земельного участка	Значение характеристики
1	2	3
1.	Адрес земельного участка	—
1.1.	Сведения о местоположении земельного участка (при отсутствии адреса) в структурированном в соответствии с федеральной информационной адресной системой виде	658340, Российская Федерация, Алтайский край, Краснощёковский р-н, Краснощёково с, Северный пер, д 7
1.2.	Дополнительные сведения о местоположении земельного участка	—
2.	Площадь земельного участка ± величина погрешности определения (вычисления) площади ($P \pm \Delta P$), м²	$2\,166 \pm 20,00$, 22:21:020018:17 2 008,80 ± 15,69, 22:21:020018:17 156,70 ± 4,38
3.	Формула, примененная для вычисления предельной погрешности определения площади земельного участка, с подставленными значениями и итоговые (вычисленные) значения	$15,69 + 4,38 = 20$
4.	Площадь земельного участка согласно сведениям Единого государственного реестра недвижимости (Ркад), м²	2 166,00
5.	Оценка расхождения Р и Ркад ($P - P_{\text{кад}}$), м²	0
6.	Предельный минимальный и максимальный размеры земельного участка ($P_{\text{мин}}$ и $P_{\text{макс}}$), м²	$P_{\text{мин}} = 500$ $P_{\text{макс}} = 5\,000$
7.	Вид (виды) разрешенного использования	Для ведения личного подсобного хозяйства
7.1.	Дополнительные сведения об использовании земельного участка	—
8.	Кадастровый или иной государственный учетный номер (инвентарный) здания, сооружения, объекта незавершенного строительства, расположенного на земельном участке	22:21:020018:294
9.	Сведения о земельных участках (землях общего пользования, территории общего пользования), посредством которых обеспечивается доступ	—

1	2	3
10.	Иные сведения	<p>Установлены ограничения использования территории прибрежной защитной полосы в соответствии с п.15, 16, 17 ст.65 Водного кодекса Российской Федерации от 03 июня 2006 г. № 74-ФЗ. Ширина прибрежной защитной полосы р.Чарыша, согласно п.13 ст.65 Водного кодекса Российской Федерации от 03 июня 2006 г. № 74-ФЗ, составляет 200 м.. Учётный номер зоны 22:21-6.11. Обременение возникает на основании: Приказ об установлении границ водоохранных зон и границ прибрежных защитных полос водных объектов, расположенных в границах земель Краснощёковского района Алтайского края № 1107, документ выдан Главное управление природных ресурсов и экологии Алтайского края</p> <p>Установлены ограничения использования территории водоохранной зоны в соответствии с п.15, 16 ст.65 Водного кодекса Российской Федерации от 03 июня 2006 г. № 74-ФЗ. Ширина водоохранной зоны р.Чарыша, согласно п.4 ст.65 Водного кодекса Российской Федерации от 03 июня 2006 г. № 74-ФЗ, составляет 200 м.. Учётный номер зоны 22:21-6.159.</p> <p>Обременение возникает на основании: Карта (план) объекта землеустройства № б/н, документ выдан Общество с ограниченной ответственностью "Компания Геос"</p> <p>Ипотека в силу закона. Обременение возникает на основании: Договор купли-продажи земельного участка с расположенным на нем жилым домом с одновременным обременением ипотекой в силу закона № 47683151</p>

4. Пояснения к сведениям об уточняемом земельном участке с кадастровым номером 22:21:020018:17 :

1.	—
----	---

1. Сведения о характерных точках границ уточняемого земельного участка с кадастровым номером 22:21:020018:19 :

Система координат					МСК-22, зона 2			Зона №		2	
Обоз- начение харак- терных точек границ	Координаты, м				Метод определения координат	Формулы, примененные для расчета средней квадратической погрешности определения координат характерных точек границ (Mt), с подставленными в такие формулы значениями и итоговые (вычисленные) значения Mt, м	Описание закрепления точки				
	содержатся в Едином государственном реестре недвижимости		определены в результате выполнения комплексных кадастровых работ								
	X	Y	X	Y							
1	2	3	4	5	6	7	8				
120	414 828,29	2 320 239,32	414 828,29	2 320 239,32	Аналитический метод	Mt = 0,10	—				
121	414 837,08	2 320 251,59	414 837,08	2 320 251,59							
122	414 821,82	2 320 263,73	414 821,82	2 320 263,73							
123	414 818,87	2 320 263,81	414 818,87	2 320 263,81							
124	414 801,51	2 320 276,25	414 801,51	2 320 276,25							

1	2	3	4	5	6	7	8
125	414 781,05	2 320 250,75	414 781,05	2 320 250,75	Аналитический метод	Mt = 0,10	—
126	414 812,65	2 320 230,33	414 812,65	2 320 230,33			
127	414 822,09	2 320 243,68	414 822,09	2 320 243,68			
120	414 828,29	2 320 239,32	414 828,29	2 320 239,32			

2. Сведения о частях границ уточняемого земельного участка с кадастровым номером 22:21:020018:19 :

Обозначение части границ		Горизонтальное проложение (S), м	Описание прохождения части границ	Сведения о согласовании местоположения границ (согласовано/спорное)
от т.	до т.			
1	2	3	4	5
120	121	15,09	—	согласовано
121	122	19,50		
122	123	2,95		
123	124	21,36		
124	125	32,69		
125	126	37,62		
126	127	16,35		
127	120	7,58		

3. Сведения о характеристиках уточняемого земельного участка с кадастровым номером 22:21:020018:19 :

№ п/п	Наименование характеристики земельного участка	Значение характеристики
1	2	3
1.	Адрес земельного участка	—
1.1.	Сведения о местоположении земельного участка (при отсутствии адреса) в структурированном в соответствии с федеральной информационной адресной системой виде	658340, Российская Федерация, Алтайский край, Краснощёковский р-н, Краснощёково с, Ленина ул, д 10
1.2.	Дополнительные сведения о местоположении земельного участка	—
2.	Площадь земельного участка ± величина погрешности определения (вычисления) площади ($P \pm \Delta P$), м²	$1\,296 \pm 13,00$
3.	Формула, примененная для вычисления предельной погрешности определения площади земельного участка, с подставленными значениями и итоговые (вычисленные) значения	$3,5 * Mt * \sqrt{P} = 3,5 * 0,10 * \sqrt{1\,296,00} = 13$
4.	Площадь земельного участка согласно сведениям Единого государственного реестра недвижимости (Ркад), м²	1 296,00
5.	Оценка расхождения Р и Ркад ($P - P_{кад}$), м²	0

1	2	3
6.	Предельный минимальный и максимальный размеры земельного участка (Рмин и Рмакс), м²	Рмин = 500 Рмакс = 5 000
7.	Вид (виды) разрешенного использования	Для ведения личного подсобного хозяйства
7.1.	Дополнительные сведения об использовании земельного участка	—
8.	Кадастровый или иной государственный учетный номер (инвентарный) здания, сооружения, объекта незавершенного строительства, расположенного на земельном участке	22:21:020018:273
9.	Сведения о земельных участках (землях общего пользования, территории общего пользования), посредством которых обеспечивается доступ	Земли (земельные участки) общего пользования
10.	Иные сведения	Установлены ограничения использования территории прибрежной защитной полосы в соответствии с п.15, 16, 17 ст.65 Водного кодекса Российской Федерации от 03 июня 2006 г. № 74-ФЗ. Ширина прибрежной защитной полосы р.Чарыша, согласно п.13 ст.65 Водного кодекса Российской Федерации от 03 июня 2006 г. № 74-ФЗ, составляет 200 м.. Учётный номер зоны 22:21-6.11. Обременение возникает на основании: Приказ об установлении границ водоохранных зон и границ прибрежных защитных полос водных объектов, расположенных в границах земель Краснощёковского района Алтайского края № 1107, документ выдан Главное управление природных ресурсов и экологии Алтайского края Установлены ограничения использования территории водоохранной зоны в соответствии с п.15, 16 ст.65 Водного кодекса Российской Федерации от 03 июня 2006 г. № 74-ФЗ. Ширина водоохранной зоны р.Чарыша, согласно п.4 ст.65 Водного кодекса Российской Федерации от 03 июня 2006 г. № 74-ФЗ, составляет 200 м.. Учётный номер зоны 22:21-6.159. Обременение возникает на основании: Карта (план) объекта землеустройства № б/н, документ выдан Общество с ограниченной ответственностью "Компания Геос"
4. Пояснения к сведениям об уточняемом земельном участке с кадастровым номером		22:21:020018:19 :
1.	—	

1. Сведения о характерных точках границ уточняемого земельного участка с кадастровым номером 22:21:020018:20 :
Система координат МСК-22, зона 2 Зона № 2

Обоз- начение харак- терных точек границ	Координаты, м				Метод определения координат	Формулы, примененные для расчета средней квадратической погрешности определения координат характерных точек границ (Mt), с подставленными в такие формулы значениями и итоговые (вычисленные) значения Mt, м	Описание закрепления точки
	содержатся в Едином государственном реестре недвижимости		определены в результате выполнения комплексных кадастровых работ				
	X	Y	X	Y			
1	2	3	4	5	6	7	8
128	—	—	414 634,55	2 320 068,83	Аналитический метод	Mt = 0,10	—
н40У	—	—	414 614,80	2 320 043,97			
н41У	—	—	414 639,92	2 320 026,76			
н42У	—	—	414 645,18	2 320 034,44			
н43У	—	—	414 650,13	2 320 030,89			
н44У	—	—	414 658,93	2 320 043,50			
н45У	—	—	414 654,87	2 320 046,71			
129	—	—	414 657,77	2 320 050,38			
128	—	—	414 634,55	2 320 068,83			

2. Сведения о частях границ уточняемого земельного участка с кадастровым номером 22:21:020018:20 :

Обозначение части границ		Горизонтальное проложение (S), м	Описание прохождения части границ	Сведения о согласовании местоположения границ (согласовано/спорное)
от т.	до т.			
1	2	3	4	5
128	н40У	31,75	—	согласовано
н40У	н41У	30,45		
н41У	н42У	9,31		
н42У	н43У	6,09		
н43У	н44У	15,38		
н44У	н45У	5,18		
н45У	129	4,68		
129	128	29,66		

3. Сведения о характеристиках уточняемого земельного участка с кадастровым номером 22:21:020018:20 :

№ п/п	Наименование характеристики земельного участка	Значение характеристики
-------	--	-------------------------

1	2	3
1.	Адрес земельного участка	—
1.1.	Сведения о местоположении земельного участка (при отсутствии адреса) в структурированном в соответствии с федеральной информационной адресной системой виде	658340, Российская Федерация, Алтайский край, Краснощёковский р-н, Краснощёково с, Ленина ул, д 28
1.2.	Дополнительные сведения о местоположении земельного участка	—
2.	Площадь земельного участка ± величина погрешности определения (вычисления) площади ($P \pm \Delta P$), м²	1 002 ± 11,00
3.	Формула, примененная для вычисления предельной погрешности определения площади земельного участка, с подставленными значениями и итоговые (вычисленные) значения	$3,5 * M_t * \sqrt{(P)} = 3,5 * 0,10 * \sqrt{(1\ 002,00)} = 11$
4.	Площадь земельного участка согласно сведениям Единого государственного реестра недвижимости (Ркад), м²	2 900,00
5.	Оценка расхождения Р и Ркад ($P - P_{кад}$), м²	1 898
6.	Предельный минимальный и максимальный размеры земельного участка ($P_{мин}$ и $P_{макс}$), м²	$P_{мин} = 500$ $P_{макс} = 5\ 000$
7.	Вид (виды) разрешенного использования	Для ведения личного подсобного хозяйства
7.1.	Дополнительные сведения об использовании земельного участка	—
8.	Кадастровый или иной государственный учетный номер (инвентарный) здания, сооружения, объекта незавершенного строительства, расположенного на земельном участке	22:21:020016:1379
9.	Сведения о земельных участках (землях общего пользования, территории общего пользования), посредством которых обеспечивается доступ	Земли (земельные участки) общего пользования
10.	Иные сведения	—
4. Пояснения к сведениям об уточняемом земельном участке с кадастровым номером <u>22:21:020018:20</u> :		
1.	—	

1. Сведения о характерных точках границ уточняемого земельного участка с кадастровым номером

22:21:020018:21

:

Система координат

МСК-22, зона 2

Зона №

2

Обоз- начение харак- терных точек границ	Координаты, м				Метод определения координат	Формулы, примененные для расчета средней квадратической погрешности определения координат характерных точек границ (Mt), с подставленными в такие формулы значениями и итоговые (вычисленные) значения Mt, м	Описание закрепления точки
	содержатся в Едином государственном реестре недвижимости		определены в результате выполнения комплексных кадастровых работ				
	X	Y	X	Y			
1	2	3	4	5	6	7	8
130	—	—	414 632,30	2 319 764,13	Аналитический метод	Mt = 0,10	—
н46У	—	—	414 633,59	2 319 764,29			
н47У	—	—	414 635,20	2 319 766,45			
н48У	—	—	414 636,52	2 319 769,16			
н49У	—	—	414 647,81	2 319 789,72			
н50У	—	—	414 631,39	2 319 800,19			
н51У	—	—	414 622,46	2 319 808,25			
н52У	—	—	414 615,51	2 319 816,79			
н53У	—	—	414 598,16	2 319 798,99			
131	—	—	414 602,21	2 319 794,85			
130	—	—	414 632,30	2 319 764,13			

2. Сведения о частях границ уточняемого земельного участка с кадастровым номером

22:21:020018:21

:

Обозначение части границ		Горизонтальное проложение (S), м	Описание прохождения части границ	Сведения о согласовании местоположения границ (согласовано/спорное)
от т.	до т.			
1	2	3	4	5
130	н46У	1,30	—	согласовано
н46У	н47У	2,69		
н47У	н48У	3,01		
н48У	н49У	23,46		
н49У	н50У	19,47		
н50У	н51У	12,03		
н51У	н52У	11,01		
н52У	н53У	24,86		

1	2	3	4	5
н53У	131	5,79	—	согласовано
131	130	43,00		

3. Сведения о характеристиках уточняемого земельного участка с кадастровым номером 22:21:020018:21 :

№ п/п	Наименование характеристики земельного участка	Значение характеристики
1	2	3
1.	Адрес земельного участка	—
1.1.	Сведения о местоположении земельного участка (при отсутствии адреса) в структурированном в соответствии с федеральной информационной адресной системой виде	658340, Российская Федерация, Алтайский край, Краснощёковский р-н, Краснощёково с, Проточный пер, д 7
1.2.	Дополнительные сведения о местоположении земельного участка	—
2.	Площадь земельного участка ± величина погрешности определения (вычисления) площади ($P \pm \Delta P$), м²	1 185 ± 12,00
3.	Формула, примененная для вычисления предельной погрешности определения площади земельного участка, с подставленными значениями и итоговые (вычисленные) значения	$3,5 * M_t * \sqrt{P} = 3,5 * 0,10 * \sqrt{(1\ 185,00)} = 12$
4.	Площадь земельного участка согласно сведениям Единого государственного реестра недвижимости (Ркад), м²	1 072,00
5.	Оценка расхождения Р и Ркад ($P - P_{кад}$), м²	113
6.	Предельный минимальный и максимальный размеры земельного участка (Рмин и Рмакс), м²	Рмин = 500 Рмакс = 5 000
7.	Вид (виды) разрешенного использования	Для ведения личного подсобного хозяйства
7.1.	Дополнительные сведения об использовании земельного участка	—
8.	Кадастровый или иной государственный учетный номер (инвентарный) здания, сооружения, объекта незавершенного строительства, расположенного на земельном участке	22:21:020018:311
9.	Сведения о земельных участках (землях общего пользования, территории общего пользования), посредством которых обеспечивается доступ	Земли (земельные участки) общего пользования
10.	Иные сведения	—

4. Пояснения к сведениям об уточняемом земельном участке с кадастровым номером 22:21:020018:21 :

1.	—
----	---

1. Сведения о характерных точках границ уточняемого земельного участка с кадастровым номером 22:21:020018:22:

Система координат МСК-22, зона 2Зона № 2

Обоз- начение харак- терных точек границ	Координаты, м				Метод определения координат	Формулы, примененные для расчета средней квадратической погрешности определения координат характерных точек границ (Mt), с подставленными в такие формулы значениями и итоговые (вычисленные) значения Mt, м	Описание закрепления точки
	содержатся в Едином государственном реестре недвижимости		определены в результате выполнения комплексных кадастровых работ				
	X	Y	X	Y			
1	2	3	4	5	6	7	8
н54У	—	—	414 725,54	2 320 114,83	Аналитический метод	Mt = 0,10	—
н55У	—	—	414 745,65	2 320 141,94			
н56У	—	—	414 737,25	2 320 148,03			
н57У	—	—	414 712,90	2 320 167,66			
н58У	—	—	414 690,56	2 320 139,81			
н54У	—	—	414 725,54	2 320 114,83			

2. Сведения о частях границ уточняемого земельного участка с кадастровым номером 22:21:020018:22:

Обозначение части границ		Горизонтальное проложение (S), м	Описание прохождения части границ	Сведения о согласовании местоположения границ (согласовано/спорное)
от т.	до т.			
1	2	3	4	5
н54У	н55У	33,75	—	согласовано
н55У	н56У	10,38		
н56У	н57У	31,28		
н57У	н58У	35,70		
н58У	н54У	42,98		

3. Сведения о характеристиках уточняемого земельного участка с кадастровым номером 22:21:020018:22:

№ п/п	Наименование характеристики земельного участка	Значение характеристики
1	2	3

1	2	3
1.	Адрес земельного участка	—
1.1.	Сведения о местоположении земельного участка (при отсутствии адреса) в структурированном в соответствии с федеральной информационной адресной системой виде	658340, Российская Федерация, Алтайский край, Краснощёковский р-н, Краснощёково с, Ленина ул, д 20
1.2.	Дополнительные сведения о местоположении земельного участка	—
2.	Площадь земельного участка ± величина погрешности определения (вычисления) площади ($P \pm \Delta P$), м²	$1\,460 \pm 13,00$
3.	Формула, примененная для вычисления предельной погрешности определения площади земельного участка, с подставленными значениями и итоговые (вычисленные) значения	$3,5 * M_t * \sqrt{P} = 3,5 * 0,10 * \sqrt{(1\,460,00)} = 13$
4.	Площадь земельного участка согласно сведениям Единого государственного реестра недвижимости (Ркад), м²	1 400,00
5.	Оценка расхождения Р и Ркад ($P - P_{кад}$), м²	60
6.	Предельный минимальный и максимальный размеры земельного участка (Рмин и Рмакс), м²	Рмин = 500 Рмакс = 5 000
7.	Вид (виды) разрешенного использования	Для ведения личного подсобного хозяйства
7.1.	Дополнительные сведения об использовании земельного участка	—
8.	Кадастровый или иной государственный учетный номер (инвентарный) здания, сооружения, объекта незавершенного строительства, расположенного на земельном участке	22:21:020018:284
9.	Сведения о земельных участках (землях общего пользования, территории общего пользования), посредством которых обеспечивается доступ	Земли (земельные участки) общего пользования
10.	Иные сведения	—
4. Пояснения к сведениям об уточняемом земельном участке с кадастровым номером <u>22:21:020018:22</u> :		
1.	—	

1. Сведения о характерных точках границ уточняемого земельного участка с кадастровым номером 22:21:020018:23 :
Система координат МСК-22, зона 2 Зона № 2

Обоз- начение харак- терных точек границ	Координаты, м				Метод определения координат	Формулы, примененные для расчета средней квадратической погрешности определения координат характерных точек границ (Mt), с подставленными в такие формулы значениями и итоговые (вычисленные) значения Mt, м	Описание закрепления точки
	содержатся в Едином государственном реестре недвижимости		определены в результате выполнения комплексных кадастровых работ				
	X	Y	X	Y			
1	2	3	4	5	6	7	8
132	—	—	414 799,24	2 320 059,22	Аналитический метод	Mt = 0,10	—
133	—	—	414 792,59	2 320 050,26			
134	—	—	414 789,36	2 320 043,77			
н59У	—	—	414 801,32	2 320 035,14			
н60У	—	—	414 808,37	2 320 037,77			
н61У	—	—	414 830,53	2 320 060,02			
н62У	—	—	414 843,63	2 320 078,32			
н63У	—	—	414 833,41	2 320 086,29			
н64У	—	—	414 830,45	2 320 087,11			
н65У	—	—	414 826,37	2 320 085,66			
н66У	—	—	414 819,34	2 320 090,04			
132	—	—	414 799,24	2 320 059,22			

2. Сведения о частях границ уточняемого земельного участка с кадастровым номером 22:21:020018:23 :

Обозначение части границ		Горизонтальное проложение (S), м	Описание прохождения части границ	Сведения о согласовании местоположения границ (согласовано/спорное)
от т.	до т.			
1	2	3	4	5
132	133	11,16	—	согласовано
133	134	7,25		
134	н59У	14,75		
н59У	н60У	7,52		
н60У	н61У	31,40		
н61У	н62У	22,51		
н62У	н63У	12,96		

1	2	3	4	5
н63У	н64У	3,07	—	согласовано
н64У	н65У	4,33		
н65У	н66У	8,28		
н66У	132	36,80		

3. Сведения о характеристиках уточняемого земельного участка с кадастровым номером 22:21:020018:23 :

№ п/п	Наименование характеристики земельного участка	Значение характеристики
1	2	3
1.	Адрес земельного участка	—
1.1.	Сведения о местоположении земельного участка (при отсутствии адреса) в структурированном в соответствии с федеральной информационной адресной системой виде	658340, Российская Федерация, Алтайский край, Краснощёковский р-н, Краснощёково с, Октябрьская ул, д 14
1.2.	Дополнительные сведения о местоположении земельного участка	—
2.	Площадь земельного участка ± величина погрешности определения (вычисления) площади ($P \pm \Delta P$), м²	$1\,365 \pm 13,00$
3.	Формула, примененная для вычисления предельной погрешности определения площади земельного участка, с подставленными значениями и итоговые (вычисленные) значения	$3,5 * M_t * \sqrt{P} = 3,5 * 0,10 * \sqrt{(1\,365,00)} = 13$
4.	Площадь земельного участка согласно сведениям Единого государственного реестра недвижимости (Ркад), м²	1 200,00
5.	Оценка расхождения Р и Ркад ($P - P_{кад}$), м²	165
6.	Предельный минимальный и максимальный размеры земельного участка (Рмин и Рмакс), м²	Рмин = 500 Рмакс = 5 000
7.	Вид (виды) разрешенного использования	Для ведения личного подсобного хозяйства
7.1.	Дополнительные сведения об использовании земельного участка	—
8.	Кадастровый или иной государственный учетный номер (инвентарный) здания, сооружения, объекта незавершенного строительства, расположенного на земельном участке	22:21:020018:249
9.	Сведения о земельных участках (землях общего пользования, территории общего пользования), посредством которых обеспечивается доступ	Земли (земельные участки) общего пользования
10.	Иные сведения	—

4. Пояснения к сведениям об уточняемом земельном участке с кадастровым номером 22:21:020018:23 :

1.	—
----	---

1. Сведения о характерных точках границ уточняемого земельного участка с кадастровым номером					22:21:020018:24 :		
Система координат					МСК-22, зона 2		
					Зона № 2		
Обоз- начение харак- терных точек границ	Координаты, м				Метод определения координат	Формулы, примененные для расчета средней квадратической погрешности определения координат характерных точек границ (Mt), с подставленными в такие формулы значениями и итоговые (вычисленные) значения Mt, м	Описание закрепления точки
	содержатся в Едином государственном реестре недвижимости		определены в результате выполнения комплексных кадастровых работ				
	X	Y	X	Y			
1	2	3	4	5	6	7	8
48	414 697,17	2 319 763,59	414 697,17	2 319 763,59	Аналитический метод	Mt = 0,10	—
47	414 674,76	2 319 738,19	414 674,76	2 319 738,19			
135	414 679,53	2 319 733,96	414 679,53	2 319 733,96			
136	414 688,15	2 319 725,32	414 688,15	2 319 725,32			
137	414 688,72	2 319 725,63	414 688,72	2 319 725,63			
138	414 696,94	2 319 718,23	414 696,94	2 319 718,23			
139	414 699,50	2 319 714,73	414 699,50	2 319 714,73			
140	414 704,57	2 319 709,25	414 704,57	2 319 709,25			
141	414 706,64	2 319 711,27	414 706,64	2 319 711,27			
142	414 705,61	2 319 712,58	414 705,61	2 319 712,58			
143	414 714,29	2 319 720,43	414 714,29	2 319 720,43			
144	414 713,43	2 319 721,69	414 713,43	2 319 721,69			
145	414 726,92	2 319 738,55	414 726,92	2 319 738,55			
146	414 732,15	2 319 734,49	414 732,15	2 319 734,49			
147	414 738,90	2 319 744,55	414 738,90	2 319 744,55			
148	414 728,25	2 319 750,08	414 728,25	2 319 750,08			
149	414 723,09	2 319 744,40	414 723,09	2 319 744,40			
150	414 712,20	2 319 753,62	414 712,20	2 319 753,62			
151	414 710,91	2 319 752,35	414 710,91	2 319 752,35			
152	414 705,37	2 319 757,19	414 705,37	2 319 757,19			
48	414 697,17	2 319 763,59	414 697,17	2 319 763,59			

2. Сведения о частях границ уточняемого земельного участка с кадастровым номером 22:21:020018:24 :

Обозначение части границ		Горизонтальное проложение (S), м	Описание прохождения части границ	Сведения о согласовании местоположения границ (согласовано/спорное)
от т.	до т.			
1	2	3	4	5
48	47	33,87	—	согласовано
47	135	6,38		
135	136	12,20		
136	137	0,65		
137	138	11,06		
138	139	4,34		
139	140	7,47		
140	141	2,89		
141	142	1,67		
142	143	11,70		
143	144	1,53		
144	145	21,59		
145	146	6,62		
146	147	12,11		
147	148	12,00		
148	149	7,67		
149	150	14,27		
150	151	1,81		
151	152	7,36		
152	48	10,40		

3. Сведения о характеристиках уточняемого земельного участка с кадастровым номером 22:21:020018:24 :

№ п/п	Наименование характеристики земельного участка	Значение характеристики
1	2	3
1.	Адрес земельного участка	—
1.1.	Сведения о местоположении земельного участка (при отсутствии адреса) в структурированном в соответствии с федеральной информационной адресной системой виде	658340, Российская Федерация, Алтайский край, Краснощёковский р-н, Краснощёково с, Северный пер, д 15
1.2.	Дополнительные сведения о местоположении земельного участка	—
2.	Площадь земельного участка ± величина погрешности определения (вычисления) площади ($P \pm \Delta P$), м²	1 565 ± 14,00

1	2	3
3.	Формула, примененная для вычисления предельной погрешности определения площади земельного участка, с подставленными значениями и итоговые (вычисленные) значения	$3,5 \cdot M_t \cdot \sqrt{P} = 3,5 \cdot 0,10 \cdot \sqrt{(1\ 565,00)} = 14$
4.	Площадь земельного участка согласно сведениям Единого государственного реестра недвижимости (Ркад), м²	1 565,00
5.	Оценка расхождения Р и Ркад (Р - Ркад), м²	0
6.	Предельный минимальный и максимальный размеры земельного участка (Рмин и Рмакс), м²	Рмин = 500 Рмакс = 5 000
7.	Вид (виды) разрешенного использования	Для ведения личного подсобного хозяйства
7.1.	Дополнительные сведения об использовании земельного участка	—
8.	Кадастровый или иной государственный учетный номер (инвентарный) здания, сооружения, объекта незавершенного строительства, расположенного на земельном участке	22:21:020018:289
9.	Сведения о земельных участках (землях общего пользования, территории общего пользования), посредством которых обеспечивается доступ	Земли (земельные участки) общего пользования
10.	Иные сведения	Установлены ограничения использования территории прибрежной защитной полосы в соответствии с п.15, 16, 17 ст.65 Водного кодекса Российской Федерации от 03 июня 2006 г. № 74-ФЗ. Ширина прибрежной защитной полосы р.Чарыша, согласно п.13 ст.65 Водного кодекса Российской Федерации от 03 июня 2006 г. № 74-ФЗ, составляет 200 м.. Учётный номер зоны 22:21-6.11. Обременение возникает на основании: Приказ об установлении границ водоохранных зон и границ прибрежных защитных полос водных объектов, расположенных в границах земель Краснощёковского района Алтайского края № 1107, документ выдан Главное управление природных ресурсов и экологии Алтайского края Установлены ограничения использования территории водоохранной зоны в соответствии с п.15, 16 ст.65 Водного кодекса Российской Федерации от 03 июня 2006 г. № 74-ФЗ. Ширина водоохранной зоны р.Чарыша, согласно п.4 ст.65 Водного кодекса Российской Федерации от 03 июня 2006 г. № 74-ФЗ, составляет 200 м.. Учётный номер зоны 22:21-6.159. Обременение возникает на основании: Карта (план) объекта землеустройства № б/н, документ выдан Общество с ограниченной ответственностью "Компания Геос"
4. Пояснения к сведениям об уточняемом земельном участке с кадастровым номером		22:21:020018:24 :
1.	—	

1. Сведения о характерных точках границ уточняемого земельного участка с кадастровым номером

22:21:020018:26

:

Система координат

МСК-22, зона 2

Зона №

2

Обоз- начение харак- терных точек границ	Координаты, м				Метод определения координат	Формулы, примененные для расчета средней квадратической погрешности определения координат характерных точек границ (Mt), с подставленными в такие формулы значениями и итоговые (вычисленные) значения Mt, м	Описание закрепления точки
	содержатся в Едином государственном реестре недвижимости		определены в результате выполнения комплексных кадастровых работ				
	X	Y	X	Y			
1	2	3	4	5	6	7	8
23	—	—	414 540,46	2 319 751,06	Аналитический метод	Mt = 0,10	—
22	—	—	414 547,51	2 319 756,96			
21	—	—	414 558,39	2 319 765,34			
20	—	—	414 566,17	2 319 771,14			
153	—	—	414 527,67	2 319 809,98			
154	—	—	414 522,68	2 319 814,24			
155	—	—	414 497,35	2 319 786,43			
156	—	—	414 506,23	2 319 777,75			
157	—	—	414 509,95	2 319 780,39			
24	—	—	414 530,15	2 319 761,56			
23	—	—	414 540,46	2 319 751,06			

2. Сведения о частях границ уточняемого земельного участка с кадастровым номером

22:21:020018:26

:

Обозначение части границ		Горизонтальное проложение (S), м	Описание прохождения части границ	Сведения о согласовании местоположения границ (согласовано/спорное)
от т.	до т.			
1	2	3	4	5
23	22	9,19	—	согласовано
22	21	13,73		
21	20	9,70		
20	153	54,69		
153	154	6,56		
154	155	37,62		
155	156	12,42		
156	157	4,56		

1	2	3	4	5
157	24	27,62	—	согласовано
24	23	14,72		
3. Сведения о характеристиках уточняемого земельного участка с кадастровым номером 22:21:020018:26 :				
№ п/п	Наименование характеристики земельного участка		Значение характеристики	
1	2		3	
1.	Адрес земельного участка		—	
1.1.	Сведения о местоположении земельного участка (при отсутствии адреса) в структурированном в соответствии с федеральной информационной адресной системой виде		658340, Российская Федерация, Алтайский край, Краснощёковский р-н, Краснощёково с, Октябрьская ул, д 42	
1.2.	Дополнительные сведения о местоположении земельного участка		—	
2.	Площадь земельного участка ± величина погрешности определения (вычисления) площади (Р ± ΔР), м²		1 973 ± 16,00	
3.	Формула, примененная для вычисления предельной погрешности определения площади земельного участка, с подставленными значениями и итоговые (вычисленные) значения		3,5*Мt*√(Р) = 3,5*0,10*√(1 973,00) = 16	
4.	Площадь земельного участка согласно сведениям Единого государственного реестра недвижимости (Ркад), м²		2 600,00	
5.	Оценка расхождения Р и Ркад (Р - Ркад), м²		627	
6.	Предельный минимальный и максимальный размеры земельного участка (Рмин и Рмакс), м²		Рмин = 500 Рмакс = 5 000	
7.	Вид (виды) разрешенного использования		Для ведения личного подсобного хозяйства	
7.1.	Дополнительные сведения об использовании земельного участка		—	
8.	Кадастровый или иной государственный учетный номер (инвентарный) здания, сооружения, объекта незавершенного строительства, расположенного на земельном участке		22:21:020018:253	
9.	Сведения о земельных участках (землях общего пользования, территории общего пользования), посредством которых обеспечивается доступ		Земли (земельные участки) общего пользования	
10.	Иные сведения		—	
4. Пояснения к сведениям об уточняемом земельном участке с кадастровым номером 22:21:020018:26 :				
1.	—			

1. Сведения о характерных точках границ уточняемого земельного участка с кадастровым номером					22:21:020018:31 :		
Система координат					МСК-22, зона 2		
					Зона № 2		
Обоз- начение харак- терных точек границ	Координаты, м				Метод определения координат	Формулы, примененные для расчета средней квадратической погрешности определения координат характерных точек границ (Mt), с подставленными в такие формулы значениями и итоговые (вычисленные) значения Mt, м	Описание закрепления точки
	содержатся в Едином государственном реестре недвижимости		определены в результате выполнения комплексных кадастровых работ				
	X	Y	X	Y			
1	2	3	4	5	6	7	8
183	414 625,07	2 319 720,93	414 625,07	2 319 720,93	Аналитический метод	Mt = 0,10	—
184	414 624,37	2 319 721,65	414 624,37	2 319 721,65			
185	414 619,29	2 319 727,38	414 619,29	2 319 727,38			
186	414 613,82	2 319 732,69	414 613,82	2 319 732,69			
187	414 613,03	2 319 732,30	414 613,03	2 319 732,30			
188	414 602,13	2 319 742,10	414 602,13	2 319 742,10			
189	414 598,08	2 319 746,03	414 598,08	2 319 746,03			
190	414 591,01	2 319 751,47	414 591,01	2 319 751,47			
191	414 579,99	2 319 739,38	414 579,99	2 319 739,38			
192	414 583,01	2 319 736,57	414 583,01	2 319 736,57			
193	414 580,35	2 319 732,00	414 580,35	2 319 732,00			
194	414 578,11	2 319 728,99	414 578,11	2 319 728,99			
195	414 574,66	2 319 723,84	414 574,66	2 319 723,84			
196	414 566,02	2 319 711,73	414 566,02	2 319 711,73			
197	414 561,05	2 319 706,02	414 561,05	2 319 706,02			
198	414 555,82	2 319 699,59	414 555,82	2 319 699,59			
199	414 559,21	2 319 696,99	414 559,21	2 319 696,99			
200	414 565,85	2 319 692,70	414 565,85	2 319 692,70			
201	414 569,49	2 319 690,92	414 569,49	2 319 690,92			
202	414 570,55	2 319 690,04	414 570,55	2 319 690,04			
203	414 582,69	2 319 682,51	414 582,69	2 319 682,51			
204	414 595,35	2 319 675,55	414 595,35	2 319 675,55			
205	414 597,56	2 319 674,01	414 597,56	2 319 674,01			

1	2	3	4	5	6	7	8
206	414 599,58	2 319 675,37	414 599,58	2 319 675,37	Аналитический метод	Mt = 0,10	—
207	414 606,66	2 319 684,81	414 606,66	2 319 684,81			
208	414 608,28	2 319 687,21	414 608,28	2 319 687,21			
209	414 613,03	2 319 694,27	414 613,03	2 319 694,27			
210	414 613,39	2 319 694,11	414 613,39	2 319 694,11			
211	414 617,19	2 319 699,80	414 617,19	2 319 699,80			
212	414 617,49	2 319 701,30	414 617,49	2 319 701,30			
213	414 619,37	2 319 704,08	414 619,37	2 319 704,08			
214	414 620,49	2 319 704,27	414 620,49	2 319 704,27			
215	414 621,88	2 319 706,07	414 621,88	2 319 706,07			
216	414 623,77	2 319 709,59	414 623,77	2 319 709,59			
217	414 625,24	2 319 717,28	414 625,24	2 319 717,28			
183	414 625,07	2 319 720,93	414 625,07	2 319 720,93			

2. Сведения о частях границ уточняемого земельного участка с кадастровым номером 22:21:020018:31 :

Обозначение части границ		Горизонтальное проложение (S), м	Описание прохождения части границ	Сведения о согласовании местоположения границ (согласовано/спорное)
от т.	до т.			
1	2	3	4	5
183	184	1,00	—	согласовано
184	185	7,66		
185	186	7,62		
186	187	0,88		
187	188	14,66		
188	189	5,64		
189	190	8,92		
190	191	16,36		
191	192	4,13		
192	193	5,29		
193	194	3,75		
194	195	6,20		
195	196	14,88		
196	197	7,57		
197	198	8,29		
198	199	4,27		
199	200	7,91		

1	2	3	4	5
200	201	4,05	—	согласовано
201	202	1,38		
202	203	14,29		
203	204	14,45		
204	205	2,69		
205	206	2,44		
206	207	11,80		
207	208	2,90		
208	209	8,51		
209	210	0,39		
210	211	6,84		
211	212	1,53		
212	213	3,36		
213	214	1,14		
214	215	2,27		
215	216	4,00		
216	217	7,83		
217	183	3,65		

3. Сведения о характеристиках уточняемого земельного участка с кадастровым номером 22:21:020018:31 :

№ п/п	Наименование характеристики земельного участка	Значение характеристики
1	2	3
1.	Адрес земельного участка	—
1.1.	Сведения о местоположении земельного участка (при отсутствии адреса) в структурированном в соответствии с федеральной информационной адресной системой виде	658340, Российская Федерация, Алтайский край, Краснощёковский р-н, Краснощёково с, Северный пер, д 17
1.2.	Дополнительные сведения о местоположении земельного участка	—
2.	Площадь земельного участка ± величина погрешности определения (вычисления) площади ($P \pm \Delta P$), м²	$2\,899 \pm 19,00$
3.	Формула, примененная для вычисления предельной погрешности определения площади земельного участка, с подставленными значениями и итоговые (вычисленные) значения	$3,5 \cdot M_t \cdot \sqrt{P} = 3,5 \cdot 0,10 \cdot \sqrt{(2\,899,00)} = 19$

1	2				3		
4.	Площадь земельного участка согласно сведениям Единого государственного реестра недвижимости (Ркад), м²				2 899,00		
5.	Оценка расхождения Р и Ркад (Р - Ркад), м²				0		
6.	Предельный минимальный и максимальный размеры земельного участка (Рмин и Рмакс), м²				Рмин = 500 Рмакс = 5 000		
7.	Вид (виды) разрешенного использования				Для ведения личного подсобного хозяйства		
7.1.	Дополнительные сведения об использовании земельного участка				—		
8.	Кадастровый или иной государственный учетный номер (инвентарный) здания, сооружения, объекта незавершенного строительства, расположенного на земельном участке				22:21:020016:1322		
9.	Сведения о земельных участках (землях общего пользования, территории общего пользования), посредством которых обеспечивается доступ				Земли (земельные участки) общего пользования		
10.	Иные сведения				—		
4. Пояснения к сведениям об уточняемом земельном участке с кадастровым номером 22:21:020018:31 :							
1.	—						
1. Сведения о характерных точках границ уточняемого земельного участка с кадастровым номером 22:21:020018:32 :							
Система координат МСК-22, зона 2 Зона № 2							
Обозначение характерных точек границ	Координаты, м				Метод определения координат	Формулы, примененные для расчета средней квадратической погрешности определения координат характерных точек границ (Mt), с подставленными в такие формулы значениями и итоговые (вычисленные) значения Mt, м	Описание закрепления точки
	содержатся в Едином государственном реестре недвижимости		определены в результате выполнения комплексных кадастровых работ				
	X	Y	X	Y			
1	2	3	4	5	6	7	8
н85У	—	—	414 644,90	2 319 806,74	Аналитический метод	Mt = 0,10	—
н86У	—	—	414 654,97	2 319 818,98			
н87У	—	—	414 640,45	2 319 831,93			
н88У	—	—	414 619,76	2 319 853,16			
н89У	—	—	414 599,78	2 319 837,67			
218	—	—	414 613,04	2 319 824,03			
н90У	—	—	414 611,13	2 319 822,17			

1	2	3	4	5	6	7	8
н52У	—	—	414 615,51	2 319 816,79	Аналитический метод	Mt = 0,10	—
н51У	—	—	414 622,46	2 319 808,25			
н50У	—	—	414 631,39	2 319 800,19			
н49У	—	—	414 647,81	2 319 789,72			
н91У	—	—	414 654,50	2 319 798,47			
н85У	—	—	414 644,90	2 319 806,74			

2. Сведения о частях границ уточняемого земельного участка с кадастровым номером 22:21:020018:32 :

Обозначение части границ		Горизонтальное проложение (S), м	Описание прохождения части границ	Сведения о согласовании местоположения границ (согласовано/спорное)
от т.	до т.			
1	2	3	4	5
н85У	н86У	15,85	—	согласовано
н86У	н87У	19,46		
н87У	н88У	29,64		
н88У	н89У	25,28		
н89У	218	19,02		
218	н90У	2,67		
н90У	н52У	6,94		
н52У	н51У	11,01		
н51У	н50У	12,03		
н50У	н49У	19,47		
н49У	н91У	11,01		
н91У	н85У	12,67		

3. Сведения о характеристиках уточняемого земельного участка с кадастровым номером 22:21:020018:32 :

№ п/п	Наименование характеристики земельного участка	Значение характеристики
1	2	3
1.	Адрес земельного участка	—
1.1.	Сведения о местоположении земельного участка (при отсутствии адреса) в структурированном в соответствии с федеральной информационной адресной системой виде	658340, Российская Федерация, Алтайский край, Краснощёковский р-н, Краснощёково с, Проточный пер, д 5
1.2.	Дополнительные сведения о местоположении земельного участка	—
2.	Площадь земельного участка ± величина погрешности определения (вычисления) площади ($P \pm \Delta P$), м²	1 600 ± 14,00

1	2	3
3.	Формула, примененная для вычисления предельной погрешности определения площади земельного участка, с подставленными значениями и итоговые (вычисленные) значения	$3,5 * M_t * \sqrt{P} = 3,5 * 0,10 * \sqrt{(1\ 600,00)} = 14$
4.	Площадь земельного участка согласно сведениям Единого государственного реестра недвижимости (Ркад), м²	1 300,00
5.	Оценка расхождения Р и Ркад (Р - Ркад), м²	300
6.	Предельный минимальный и максимальный размеры земельного участка (Рмин и Рмакс), м²	Рмин = 500 Рмакс = 5 000
7.	Вид (виды) разрешенного использования	Для ведения личного подсобного хозяйства
7.1.	Дополнительные сведения об использовании земельного участка	—
8.	Кадастровый или иной государственный учетный номер (инвентарный) здания, сооружения, объекта незавершенного строительства, расположенного на земельном участке	22:21:020018:269
9.	Сведения о земельных участках (землях общего пользования, территории общего пользования), посредством которых обеспечивается доступ	Земли (земельные участки) общего пользования
10.	Иные сведения	—

4. Пояснения к сведениям об уточняемом земельном участке с кадастровым номером 22:21:020018:32 :

1.	—
----	---

1. Сведения о характерных точках границ уточняемого земельного участка с кадастровым номером 22:21:020018:34 :
Система координат МСК-22, зона 2 Зона № 2

Обоз- начение харак- терных точек границ	Координаты, м				Метод определения координат	Формулы, примененные для расчета средней квадратической погрешности определения координат характерных точек границ (Mt), с подставленными в такие формулы значениями и итоговые (вычисленные) значения Mt, м	Описание закрепления точки
	содержатся в Едином государственном реестре недвижимости		определены в результате выполнения комплексных кадастровых работ				
	X	Y	X	Y			
1	2	3	4	5	6	7	8
219	414 848,72	2 320 271,76	414 848,72	2 320 271,76	Аналитический метод	Mt = 0,10	—
220	414 850,07	2 320 273,47	414 850,07	2 320 273,47			
221	414 835,29	2 320 284,72	414 835,29	2 320 284,72			

1	2	3	4	5	6	7	8
222	414 832,82	2 320 286,47	414 832,82	2 320 286,47	Аналитический метод	Mt = 0,10	—
223	414 834,87	2 320 289,27	414 834,87	2 320 289,27			
224	414 829,08	2 320 293,89	414 829,08	2 320 293,89			
225	414 830,95	2 320 296,40	414 830,95	2 320 296,40			
226	414 828,57	2 320 298,17	414 828,57	2 320 298,17			
227	414 823,80	2 320 301,87	414 823,80	2 320 301,87			
228	414 815,09	2 320 292,18	414 815,09	2 320 292,18			
124	414 801,51	2 320 276,25	414 801,51	2 320 276,25			
123	414 818,87	2 320 263,81	414 818,87	2 320 263,81			
122	414 821,82	2 320 263,73	414 821,82	2 320 263,73			
229	414 823,50	2 320 265,70	414 823,50	2 320 265,70			
230	414 828,59	2 320 261,76	414 828,59	2 320 261,76			
231	414 834,07	2 320 269,18	414 834,07	2 320 269,18			
232	414 840,78	2 320 263,28	414 840,78	2 320 263,28			
233	414 847,97	2 320 271,09	414 847,97	2 320 271,09			
234	414 847,30	2 320 271,84	414 847,30	2 320 271,84			
235	414 848,05	2 320 272,51	414 848,05	2 320 272,51			
219	414 848,72	2 320 271,76	414 848,72	2 320 271,76			

2. Сведения о частях границ уточняемого земельного участка с кадастровым номером 22:21:020018:34 **:**

Обозначение части границ		Горизонтальное проложение (S), м	Описание прохождения части границ	Сведения о согласовании местоположения границ (согласовано/спорное)
от т.	до т.			
1	2	3	4	5
219	220	2,18	—	согласовано
220	221	18,57		
221	222	3,03		
222	223	3,47		
223	224	7,41		
224	225	3,13		
225	226	2,97		
226	227	6,04		
227	228	13,03		
228	124	20,93		
124	123	21,36		
123	122	2,95		

1	2	3	4	5
122	229	2,59	—	согласовано
229	230	6,44		
230	231	9,22		
231	232	8,93		
232	233	10,62		
233	234	1,01		
234	235	1,01		
235	219	1,01		

3. Сведения о характеристиках уточняемого земельного участка с кадастровым номером 22:21:020018:34 :

№ п/п	Наименование характеристики земельного участка	Значение характеристики
1	2	3
1.	Адрес земельного участка	—
1.1.	Сведения о местоположении земельного участка (при отсутствии адреса) в структурированном в соответствии с федеральной информационной адресной системой виде	658340, Российская Федерация, Алтайский край, Краснощёковский р-н, Краснощёково с, Ленина ул, д 8
1.2.	Дополнительные сведения о местоположении земельного участка	—
2.	Площадь земельного участка ± величина погрешности определения (вычисления) площади ($P \pm \Delta P$), м²	$974 \pm 11,00$
3.	Формула, примененная для вычисления предельной погрешности определения площади земельного участка, с подставленными значениями и итоговые (вычисленные) значения	$3,5 * M_t * \sqrt{P} = 3,5 * 0,10 * \sqrt{(974,00)} = 11$
4.	Площадь земельного участка согласно сведениям Единого государственного реестра недвижимости (Ркад), м²	974,00
5.	Оценка расхождения Р и Ркад ($P - P_{кад}$), м²	0
6.	Предельный минимальный и максимальный размеры земельного участка (Рмин и Рмакс), м²	Рмин = 500 Рмакс = 5 000
7.	Вид (виды) разрешенного использования	Для ведения личного подсобного хозяйства
7.1.	Дополнительные сведения об использовании земельного участка	—
8.	Кадастровый или иной государственный учетный номер (инвентарный) здания, сооружения, объекта незавершенного строительства, расположенного на земельном участке	22:21:020018:261

1	2	3
9.	Сведения о земельных участках (землях общего пользования, территории общего пользования), посредством которых обеспечивается доступ	Земли (земельные участки) общего пользования
10.	Иные сведения	Установлены ограничения использования территории прибрежной защитной полосы в соответствии с п.15, 16, 17 ст.65 Водного кодекса Российской Федерации от 03 июня 2006 г. № 74-ФЗ. Ширина прибрежной защитной полосы р.Чарыша, согласно п.13 ст.65 Водного кодекса Российской Федерации от 03 июня 2006 г. № 74-ФЗ, составляет 200 м.. Учётный номер зоны 22:21-6.11. Обременение возникает на основании: Приказ об установлении границ водоохранных зон и границ прибрежных защитных полос водных объектов, расположенных в границах земель Краснощёковского района Алтайского края № 1107, документ выдан Главное управление природных ресурсов и экологии Алтайского края Установлены ограничения использования территории водоохранной зоны в соответствии с п.15, 16 ст.65 Водного кодекса Российской Федерации от 03 июня 2006 г. № 74-ФЗ. Ширина водоохранной зоны р.Чарыша, согласно п.4 ст.65 Водного кодекса Российской Федерации от 03 июня 2006 г. № 74-ФЗ, составляет 200 м.. Учётный номер зоны 22:21-6.159. Обременение возникает на основании: Карта (план) объекта землеустройства № б/н, документ выдан Общество с ограниченной ответственностью "Компания Геос"

4. Пояснения к сведениям об уточняемом земельном участке с кадастровым номером 22:21:020018:34 :

1. —

1. Сведения о характерных точках границ уточняемого земельного участка с кадастровым номером 22:21:020018:35 :
Система координат МСК-22, зона 2 Зона № 2

Обоз- начение харак- терных точек границ	Координаты, м				Метод определения координат	Формулы, примененные для расчета средней квадратической погрешности определения координат характерных точек границ (Mt), с подставленными в такие формулы значениями и итоговые (вычисленные) значения Mt, м	Описание закрепления точки
	содержатся в Едином государственном реестре недвижимости		определены в результате выполнения комплексных кадастровых работ				
	X	Y	X	Y			
1	2	3	4	5	6	7	8
236	414 725,03	2 320 056,79	414 725,03	2 320 056,79	Аналитический метод	Mt = 0,10	—
237	414 747,81	2 320 083,25	414 747,81	2 320 083,25			
238	414 728,29	2 320 095,18	414 728,29	2 320 095,18			
239	414 724,44	2 320 090,92	414 724,44	2 320 090,92			
240	414 711,54	2 320 087,47	414 711,54	2 320 087,47			

1	2	3	4	5	6	7	8
241	414 707,25	2 320 091,33	414 707,25	2 320 091,33	Аналитический метод	Mt = 0,10	—
242	414 696,51	2 320 082,97	414 696,51	2 320 082,97			
243	414 702,10	2 320 075,23	414 702,10	2 320 075,23			
236	414 725,03	2 320 056,79	414 725,03	2 320 056,79			

2. Сведения о частях границ уточняемого земельного участка с кадастровым номером 22:21:020018:35 :

Обозначение части границ		Горизонтальное проложение (S), м	Описание прохождения части границ	Сведения о согласовании местоположения границ (согласовано/спорное)
от т.	до т.			
1	2	3	4	5
236	237	34,92	—	согласовано
237	238	22,88		
238	239	5,74		
239	240	13,35		
240	241	5,77		
241	242	13,61		
242	243	9,55		
243	236	29,42		

3. Сведения о характеристиках уточняемого земельного участка с кадастровым номером 22:21:020018:35 :

№ п/п	Наименование характеристики земельного участка	Значение характеристики
1	2	3
1.	Адрес земельного участка	—
1.1.	Сведения о местоположении земельного участка (при отсутствии адреса) в структурированном в соответствии с федеральной информационной адресной системой виде	658340, Российская Федерация, Алтайский край, Краснощёковский р-н, Краснощёково с, Октябрьская ул, д 15
1.2.	Дополнительные сведения о местоположении земельного участка	—
2.	Площадь земельного участка ± величина погрешности определения (вычисления) площади ($P \pm \Delta P$), м²	$1\,019 \pm 11,00$
3.	Формула, примененная для вычисления предельной погрешности определения площади земельного участка, с подставленными значениями и итоговые (вычисленные) значения	$3,5 * Mt * \sqrt{P} = 3,5 * 0,10 * \sqrt{1\,019,00} = 11$
4.	Площадь земельного участка согласно сведениям Единого государственного реестра недвижимости (Ркад), м²	1 019,00
5.	Оценка расхождения Р и Ркад ($P - P_{кад}$), м²	0

1	2	3
6.	Предельный минимальный и максимальный размеры земельного участка (Р _{мин} и Р _{макс}), м ²	Р _{мин} = 500 Р _{макс} = 5 000
7.	Вид (виды) разрешенного использования	Для ведения личного подсобного хозяйства
7.1.	Дополнительные сведения об использовании земельного участка	—
8.	Кадастровый или иной государственный учетный номер (инвентарный) здания, сооружения, объекта незавершенного строительства, расположенного на земельном участке	22:21:020018:233
9.	Сведения о земельных участках (землях общего пользования, территории общего пользования), посредством которых обеспечивается доступ	Земли (земельные участки) общего пользования
10.	Иные сведения	—

4. Пояснения к сведениям об уточняемом земельном участке с кадастровым номером 22:21:020018:35 :

1.	—
----	---

1. Сведения о характерных точках границ уточняемого земельного участка с кадастровым номером 22:21:020018:37 :
Система координат МСК-22, зона 2 Зона № 2

Обоз- начение харак- терных точек границ	Координаты, м				Метод определения координат	Формулы, примененные для расчета средней квадратической погрешности определения координат характерных точек границ (Mt), с подставленными в такие формулы значениями и итоговые (вычисленные) значения Mt, м	Описание закрепления точки
	содержатся в Едином государственном реестре недвижимости		определены в результате выполнения комплексных кадастровых работ				
	X	Y	X	Y			
1	2	3	4	5	6	7	8
93	414 596,65	2 319 955,74	414 596,65	2 319 955,74	Аналитический метод	Mt = 0,10	—
92	414 595,05	2 319 953,27	414 595,05	2 319 953,27			
91	414 597,14	2 319 951,77	414 597,14	2 319 951,77			
244	414 598,54	2 319 951,51	414 598,54	2 319 951,51			
245	414 600,25	2 319 950,08	414 600,25	2 319 950,08			
246	414 621,15	2 319 932,15	414 621,15	2 319 932,15			
247	414 632,94	2 319 946,37	414 632,94	2 319 946,37			
248	414 649,17	2 319 966,20	414 649,17	2 319 966,20			
249	414 649,18	2 319 969,04	414 649,18	2 319 969,04			
250	414 636,20	2 319 978,64	414 636,20	2 319 978,64			

1	2	3	4	5	6	7	8
251	414 622,74	2 319 986,76	414 622,74	2 319 986,76	Аналитический метод	Mt = 0,10	—
252	414 621,54	2 319 985,18	414 621,54	2 319 985,18			
253	414 607,60	2 319 968,69	414 607,60	2 319 968,69			
93	414 596,65	2 319 955,74	414 596,65	2 319 955,74			

2. Сведения о частях границ уточняемого земельного участка с кадастровым номером 22:21:020018:37 :

Обозначение части границ		Горизонтальное проложение (S), м	Описание прохождения части границ	Сведения о согласовании местоположения границ (согласовано/спорное)
от т.	до т.			
1	2	3	4	5
93	92	2,94	—	согласовано
92	91	2,57		
91	244	1,42		
244	245	2,23		
245	246	27,54		
246	247	18,47		
247	248	25,63		
248	249	2,84		
249	250	16,14		
250	251	15,72		
251	252	1,98		
252	253	21,59		
253	93	16,96		

3. Сведения о характеристиках уточняемого земельного участка с кадастровым номером 22:21:020018:37 :

№ п/п	Наименование характеристики земельного участка	Значение характеристики
1	2	3
1.	Адрес земельного участка	—
1.1.	Сведения о местоположении земельного участка (при отсутствии адреса) в структурированном в соответствии с федеральной информационной адресной системой виде	658340, Российская Федерация, Алтайский край, Краснощёковский р-н, Краснощёково с, Октябрьская ул, д 23
1.2.	Дополнительные сведения о местоположении земельного участка	—
2.	Площадь земельного участка ± величина погрешности определения (вычисления) площади ($P \pm \Delta P$), м²	1 510 ± 14,00

1	2	3
3.	Формула, примененная для вычисления предельной погрешности определения площади земельного участка, с подставленными значениями и итоговые (вычисленные) значения	$3,5 * Mt * \sqrt{P} = 3,5 * 0,10 * \sqrt{(1\ 510,00)} = 14$
4.	Площадь земельного участка согласно сведениям Единого государственного реестра недвижимости (Ркад), м²	1 508,00
5.	Оценка расхождения Р и Ркад (Р - Ркад), м²	2
6.	Предельный минимальный и максимальный размеры земельного участка (Рмин и Рмакс), м²	Рмин = 500 Рмакс = 5 000
7.	Вид (виды) разрешенного использования	Для ведения личного подсобного хозяйства
7.1.	Дополнительные сведения об использовании земельного участка	—
8.	Кадастровый или иной государственный учетный номер (инвентарный) здания, сооружения, объекта незавершенного строительства, расположенного на земельном участке	22:21:020018:215
9.	Сведения о земельных участках (землях общего пользования, территории общего пользования), посредством которых обеспечивается доступ	Земли (земельные участки) общего пользования
10.	Иные сведения	—

4. Пояснения к сведениям об уточняемом земельном участке с кадастровым номером 22:21:020018:37 :

1.	—
----	---

1. Сведения о характерных точках границ уточняемого земельного участка с кадастровым номером 22:21:020018:38 :
Система координат МСК-22, зона 2 Зона № 2

Обоз- начение харак- терных точек границ	Координаты, м				Метод определения координат	Формулы, примененные для расчета средней квадратической погрешности определения координат характерных точек границ (Mt), с подставленными в такие формулы значениями и итоговые (вычисленные) значения Mt, м	Описание закрепления точки
	содержатся в Едином государственном реестре недвижимости		определены в результате выполнения комплексных кадастровых работ				
	X	Y	X	Y			
1	2	3	4	5	6	7	8
66	414 734,71	2 319 634,18	414 734,71	2 319 634,18	Аналитический метод	Mt = 0,10	—
80	414 749,47	2 319 643,84	414 749,47	2 319 643,84			
79	414 751,07	2 319 641,05	414 751,07	2 319 641,05			

1	2	3	4	5	6	7	8
78	414 759,01	2 319 645,32	414 759,01	2 319 645,32	Аналитический метод	Mt = 0,10	—
254	414 760,36	2 319 650,96	414 760,36	2 319 650,96			
255	414 756,65	2 319 678,76	414 756,65	2 319 678,76			
256	414 751,12	2 319 678,46	414 751,12	2 319 678,46			
257	414 744,11	2 319 689,66	414 744,11	2 319 689,66			
н92У	—	—	414 741,15	2 319 687,92			
258	414 739,36	2 319 686,86	414 739,36	2 319 686,86			
259	414 742,80	2 319 681,27	414 742,80	2 319 681,27			
260	414 739,37	2 319 677,94	414 739,37	2 319 677,94			
261	414 743,11	2 319 672,70	414 743,11	2 319 672,70			
97	414 719,19	2 319 654,08	414 719,19	2 319 654,08			
96	414 733,41	2 319 636,29	414 733,41	2 319 636,29			
67	414 733,75	2 319 635,44	414 733,75	2 319 635,44			
66	414 734,71	2 319 634,18	414 734,71	2 319 634,18			

2. Сведения о частях границ уточняемого земельного участка с кадастровым номером 22:21:020018:38 :

Обозначение части границ		Горизонтальное проложение (S), м	Описание прохождения части границ	Сведения о согласовании местоположения границ (согласовано/спорное)
от т.	до т.			
1	2	3	4	5
66	80	17,64	—	согласовано
80	79	3,22		
79	78	9,02		
78	254	5,80		
254	255	28,05		
255	256	5,54		
256	257	13,21		
257	н92У	3,43		
н92У	258	2,08		
258	259	6,56		
259	260	4,78		
260	261	6,44		
261	97	30,31		
97	96	22,77		
96	67	0,92		
67	66	1,58		

3. Сведения о характеристиках уточняемого земельного участка с кадастровым номером 22:21:020018:38 :		
№ п/п	Наименование характеристики земельного участка	Значение характеристики
1	2	3
1.	Адрес земельного участка	—
1.1.	Сведения о местоположении земельного участка (при отсутствии адреса) в структурированном в соответствии с федеральной информационной адресной системой виде	658340, Российская Федерация, Алтайский край, Краснощёковский р-н, Краснощёково с, Северный пер, д 11
1.2.	Дополнительные сведения о местоположении земельного участка	—
2.	Площадь земельного участка ± величина погрешности определения (вычисления) площади ($P \pm \Delta P$), м²	$1\,163 \pm 12,00$
3.	Формула, примененная для вычисления предельной погрешности определения площади земельного участка, с подставленными значениями и итоговые (вычисленные) значения	$3,5 * M_t * \sqrt{P} = 3,5 * 0,10 * \sqrt{(1\,163,00)} = 12$
4.	Площадь земельного участка согласно сведениям Единого государственного реестра недвижимости ($P_{\text{кад}}$), м²	1 163,00
5.	Оценка расхождения P и $P_{\text{кад}}$ ($P - P_{\text{кад}}$), м²	0
6.	Предельный минимальный и максимальный размеры земельного участка ($P_{\text{мин}}$ и $P_{\text{макс}}$), м²	$P_{\text{мин}} = 500$ $P_{\text{макс}} = 5\,000$
7.	Вид (виды) разрешенного использования	Для ведения личного подсобного хозяйства
7.1.	Дополнительные сведения об использовании земельного участка	—
8.	Кадастровый или иной государственный учетный номер (инвентарный) здания, сооружения, объекта незавершенного строительства, расположенного на земельном участке	22:21:020018:207
9.	Сведения о земельных участках (землях общего пользования, территории общего пользования), посредством которых обеспечивается доступ	Земли (земельные участки) общего пользования

1	2	3
10.	Иные сведения	<p>Установлены ограничения использования территории прибрежной защитной полосы в соответствии с п.15, 16, 17 ст.65 Водного кодекса Российской Федерации от 03 июня 2006 г. № 74-ФЗ. Ширина прибрежной защитной полосы р.Чарыша, согласно п.13 ст.65 Водного кодекса Российской Федерации от 03 июня 2006 г. № 74-ФЗ, составляет 200 м.. Учётный номер зоны 22:21-6.11. Обременение возникает на основании: Приказ об установлении границ водоохранных зон и границ прибрежных защитных полос водных объектов, расположенных в границах земель Краснощёковского района Алтайского края № 1107, документ выдан Главное управление природных ресурсов и экологии Алтайского края</p> <p>Установлены ограничения использования территории водоохранной зоны в соответствии с п.15, 16 ст.65 Водного кодекса Российской Федерации от 03 июня 2006 г. № 74-ФЗ. Ширина водоохранной зоны р.Чарыша, согласно п.4 ст.65 Водного кодекса Российской Федерации от 03 июня 2006 г. № 74-ФЗ, составляет 200 м.. Учётный номер зоны 22:21-6.159. Обременение возникает на основании: Карта (план) объекта землеустройства № б/н, документ выдан Общество с ограниченной ответственностью "Компания Геос" ст.67.1 Водного кодекса Российской Федерации. Учётный номер зоны 22:21-6.272. Обременение возникает на основании: Карта (план) границ зон затопления села Краснощеково Краснощековского сельсовета Краснощековского района Алтайского края № б/н, документ выдан ООО "Алтайгипрозем"</p>

4. Пояснения к сведениям об уточняемом земельном участке с кадастровым номером 22:21:020018:38 :

1.	—
----	---

1. Сведения о характерных точках границ уточняемого земельного участка с кадастровым номером 22:21:020018:40 :

Система координат МСК-22, зона 2					Зона № 2		
Обоз- начение харак- терных точек границ	Координаты, м				Метод определения координат	Формулы, примененные для расчета средней квадратической погрешности определения координат характерных точек границ (Mt), с подставленными в такие формулы значениями и итоговые (вычисленные) значения Mt, м	Описание закрепления точки
	содержатся в Едином государственном реестре недвижимости		определены в результате выполнения комплексных кадастровых работ				
	X	Y	X	Y			
1	2	3	4	5	6	7	8
262	—	—	414 726,15	2 319 864,74	Аналитический метод	Mt = 0,10	—
263	—	—	414 737,13	2 319 883,42			
264	—	—	414 736,58	2 319 888,24			
265	—	—	414 710,27	2 319 903,99			

1	2	3	4	5	6	7	8
266	—	—	414 697,11	2 319 915,05	Аналитический метод	Mt = 0,10	—
н93У	—	—	414 696,11	2 319 915,88			
267	—	—	414 678,30	2 319 889,97			
268	—	—	414 684,70	2 319 886,53			
269	—	—	414 688,12	2 319 885,17			
270	—	—	414 696,45	2 319 880,65			
271	—	—	414 701,02	2 319 876,83			
272	—	—	414 702,06	2 319 877,89			
262	—	—	414 726,15	2 319 864,74			

2. Сведения о частях границ уточняемого земельного участка с кадастровым номером 22:21:020018:40 :

Обозначение части границ		Горизонтальное проложение (S), м	Описание прохождения части границ	Сведения о согласовании местоположения границ (согласовано/спорное)
от т.	до т.			
1	2	3	4	5
262	263	21,67	—	согласовано
263	264	4,85		
264	265	30,66		
265	266	17,19		
266	н93У	1,30		
н93У	267	31,44		
267	268	7,27		
268	269	3,68		
269	270	9,48		
270	271	5,96		
271	272	1,48		
272	262	27,45		

3. Сведения о характеристиках уточняемого земельного участка с кадастровым номером 22:21:020018:40 :

№ п/п	Наименование характеристики земельного участка	Значение характеристики
1	2	3
1.	Адрес земельного участка	—
1.1.	Сведения о местоположении земельного участка (при отсутствии адреса) в структурированном в соответствии с федеральной информационной адресной системой виде	658340, Российская Федерация, Алтайский край, Краснощёковский р-н, Краснощёково с, Проточный пер, д 4
1.2.	Дополнительные сведения о местоположении земельного участка	—

1	2				3		
2.	Площадь земельного участка ± величина погрешности определения (вычисления) площади (P ± ΔP), м²				1 445 ± 13,00		
3.	Формула, примененная для вычисления предельной погрешности определения площади земельного участка, с подставленными значениями и итоговые (вычисленные) значения				$3,5 * Mt * \sqrt{(P)} = 3,5 * 0,10 * \sqrt{(1\ 445,00)} = 13$		
4.	Площадь земельного участка согласно сведениям Единого государственного реестра недвижимости (Ркад), м²				1 560,00		
5.	Оценка расхождения P и Ркад (P - Ркад), м²				115		
6.	Предельный минимальный и максимальный размеры земельного участка (Рмин и Рмакс), м²				Рмин = 500 Рмакс = 5 000		
7.	Вид (виды) разрешенного использования				Для ведения личного подсобного хозяйства		
7.1.	Дополнительные сведения об использовании земельного участка				—		
8.	Кадастровый или иной государственный учетный номер (инвентарный) здания, сооружения, объекта незавершенного строительства, расположенного на земельном участке				22:21:020018:218		
9.	Сведения о земельных участках (землях общего пользования, территории общего пользования), посредством которых обеспечивается доступ				Земли (земельные участки) общего пользования		
10.	Иные сведения				—		
4. Пояснения к сведениям об уточняемом земельном участке с кадастровым номером					22:21:020018:40 :		
1.					—		
1. Сведения о характерных точках границ уточняемого земельного участка с кадастровым номером					22:21:020018:41 :		
Система координат					МСК-22, зона 2 Зона № 2		
Обоз- начение харак- терных точек границ	Координаты, м				Метод определения координат	Формулы, примененные для расчета средней квадратической погрешности определения координат характерных точек границ (Mt), с подставленными в такие формулы значениями и итоговые (вычисленные) значения Mt, м	Описание закрепления точки
	содержатся в Едином государственном реестре недвижимости		определены в результате выполнения комплексных кадастровых работ				
	X	Y	X	Y			
1	2	3	4	5	6	7	8
273	414 702,78	2 319 951,65	414 702,78	2 319 951,65	Аналитический метод	Mt = 0,10	—

1	2	3	4	5	6	7	8
274	414 725,66	2 319 980,11	414 725,66	2 319 980,11	Аналитический метод	Mt = 0,10	—
275	414 717,14	2 319 987,41	414 717,14	2 319 987,41			
276	414 715,95	2 319 985,46	414 715,95	2 319 985,46			
277	414 694,08	2 320 000,82	414 694,08	2 320 000,82			
278	414 672,52	2 319 974,66	414 672,52	2 319 974,66			
273	414 702,78	2 319 951,65	414 702,78	2 319 951,65			

2. Сведения о частях границ уточняемого земельного участка с кадастровым номером 22:21:020018:41 :

Обозначение части границ		Горизонтальное проложение (S), м	Описание прохождения части границ	Сведения о согласовании местоположения границ (согласовано/спорное)
от т.	до т.			
1	2	3	4	5
273	274	36,52	—	согласовано
274	275	11,22		
275	276	2,28		
276	277	26,73		
277	278	33,90		
278	273	38,01		

3. Сведения о характеристиках уточняемого земельного участка с кадастровым номером 22:21:020018:41 :

№ п/п	Наименование характеристики земельного участка	Значение характеристики
1	2	3
1.	Адрес земельного участка	—
1.1.	Сведения о местоположении земельного участка (при отсутствии адреса) в структурированном в соответствии с федеральной информационной адресной системой виде	658340, Российская Федерация, Алтайский край, Краснощёковский р-н, Краснощёково с, Октябрьская ул, д 26
1.2.	Дополнительные сведения о местоположении земельного участка	—
2.	Площадь земельного участка ± величина погрешности определения (вычисления) площади ($P \pm \Delta P$), м²	$1\,327 \pm 13,00$
3.	Формула, примененная для вычисления предельной погрешности определения площади земельного участка, с подставленными значениями и итоговые (вычисленные) значения	$3,5 * Mt * \sqrt{(P)} = 3,5 * 0,10 * \sqrt{(1\,327,00)} = 13$
4.	Площадь земельного участка согласно сведениям Единого государственного реестра недвижимости (Ркад), м²	1 327,00
5.	Оценка расхождения Р и Ркад ($P - P_{кад}$), м²	0

1	2	3					
6.	Предельный минимальный и максимальный размеры земельного участка (Р _{мин} и Р _{макс}), м ²	Р _{мин} = 500 Р _{макс} = 5 000					
7.	Вид (виды) разрешенного использования	Для ведения личного подсобного хозяйства					
7.1.	Дополнительные сведения об использовании земельного участка	—					
8.	Кадастровый или иной государственный учетный номер (инвентарный) здания, сооружения, объекта незавершенного строительства, расположенного на земельном участке	22:21:020018:259					
9.	Сведения о земельных участках (землях общего пользования, территории общего пользования), посредством которых обеспечивается доступ	Земли (земельные участки) общего пользования					
10.	Иные сведения	—					
4. Пояснения к сведениям об уточняемом земельном участке с кадастровым номером 22:21:020018:41 :							
1.	—						
1. Сведения о характерных точках границ уточняемого земельного участка с кадастровым номером 22:21:020018:42 :							
Система координат МСК-22, зона 2		Зона № 2					
Обозначение характерных точек границ	Координаты, м				Метод определения координат	Формулы, примененные для расчета средней квадратической погрешности определения координат характерных точек границ (Mt), с подставленными в такие формулы значениями и итоговые (вычисленные) значения Mt, м	Описание закрепления точки
	содержатся в Едином государственном реестре недвижимости		определены в результате выполнения комплексных кадастровых работ				
	X	Y	X	Y			
1	2	3	4	5	6	7	8
279	414 705,15	2 319 923,89	414 705,15	2 319 923,89	Аналитический метод	Mt = 0,10	—
280	414 712,53	2 319 917,32	414 712,53	2 319 917,32			
281	414 717,78	2 319 913,61	414 717,78	2 319 913,61			
282	414 726,70	2 319 910,04	414 726,70	2 319 910,04			
283	414 746,08	2 319 906,35	414 746,08	2 319 906,35			
284	414 754,71	2 319 938,93	414 754,71	2 319 938,93			
285	414 734,20	2 319 953,77	414 734,20	2 319 953,77			
286	414 726,48	2 319 948,96	414 726,48	2 319 948,96			
279	414 705,15	2 319 923,89	414 705,15	2 319 923,89			

2. Сведения о частях границ уточняемого земельного участка с кадастровым номером				22:21:020018:42		:
Обозначение части границ		Горизонтальное проложение (S), м	Описание прохождения части границ	Сведения о согласовании местоположения границ (согласовано/спорное)		
от т.	до т.					
1	2	3	4	5		
279	280	9,88	—	согласовано		
280	281	6,43				
281	282	9,61				
282	283	19,73				
283	284	33,70				
284	285	25,32				
285	286	9,10				
286	279	32,92				
3. Сведения о характеристиках уточняемого земельного участка с кадастровым номером				22:21:020018:42		:
№ п/п	Наименование характеристики земельного участка		Значение характеристики			
1	2		3			
1.	Адрес земельного участка		—			
1.1.	Сведения о местоположении земельного участка (при отсутствии адреса) в структурированном в соответствии с федеральной информационной адресной системой виде		658340, Российская Федерация, Алтайский край, Краснощёковский р-н, Краснощёково с, Проточный пер, д 2А			
1.2.	Дополнительные сведения о местоположении земельного участка		—			
2.	Площадь земельного участка ± величина погрешности определения (вычисления) площади (Р ± ΔР), м²		1 431 ± 13,00			
3.	Формула, примененная для вычисления предельной погрешности определения площади земельного участка, с подставленными значениями и итоговые (вычисленные) значения		3,5*Мt*√(Р) = 3,5*0,10*√(1 431,00) = 13			
4.	Площадь земельного участка согласно сведениям Единого государственного реестра недвижимости (Ркад), м²		1 431,00			
5.	Оценка расхождения Р и Ркад (Р - Ркад), м²		0			
6.	Предельный минимальный и максимальный размеры земельного участка (Рмин и Рмакс), м²		Рмин = 500 Рмакс = 5 000			
7.	Вид (виды) разрешенного использования		Для ведения личного подсобного хозяйства			
7.1.	Дополнительные сведения об использовании земельного участка		—			

1	2	3
8.	Кадастровый или иной государственный учетный номер (инвентарный) здания, сооружения, объекта незавершенного строительства, расположенного на земельном участке	22:21:020018:267
9.	Сведения о земельных участках (землях общего пользования, территории общего пользования), посредством которых обеспечивается доступ	Земли (земельные участки) общего пользования
10.	Иные сведения	Установлены ограничения использования территории прибрежной защитной полосы в соответствии с п.15, 16, 17 ст.65 Водного кодекса Российской Федерации от 03 июня 2006 г. № 74-ФЗ. Ширина прибрежной защитной полосы р.Чарыша, согласно п.13 ст.65 Водного кодекса Российской Федерации от 03 июня 2006 г. № 74-ФЗ, составляет 200 м.. Учётный номер зоны 22:21-6.11. Обременение возникает на основании: Приказ об установлении границ водоохранных зон и границ прибрежных защитных полос водных объектов, расположенных в границах земель Краснощёковского района Алтайского края № 1107, документ выдан Главное управление природных ресурсов и экологии Алтайского края Установлены ограничения использования территории водоохранной зоны в соответствии с п.15, 16 ст.65 Водного кодекса Российской Федерации от 03 июня 2006 г. № 74-ФЗ. Ширина водоохранной зоны р.Чарыша, согласно п.4 ст.65 Водного кодекса Российской Федерации от 03 июня 2006 г. № 74-ФЗ, составляет 200 м.. Учётный номер зоны 22:21-6.159. Обременение возникает на основании: Карта (план) объекта землеустройства № б/н, документ выдан Общество с ограниченной ответственностью "Компания Геос"

4. Пояснения к сведениям об уточняемом земельном участке с кадастровым номером 22:21:020018:42 :

1.	—
----	---

1. Сведения о характерных точках границ уточняемого земельного участка с кадастровым номером 22:21:020018:43 :

Система координат

МСК-22, зона 2

Зона №

2

Обоз- начение харак- терных точек границ	Координаты, м				Метод определения координат	Формулы, примененные для расчета средней квадратической погрешности определения координат характерных точек границ (Mt), с подставленными в такие формулы значениями и итоговые (вычисленные) значения Mt, м	Описание закрепления точки
	содержатся в Едином государственном реестре недвижимости		определены в результате выполнения комплексных кадастровых работ				
	X	Y	X	Y			
1	2	3	4	5	6	7	8
143	—	—	414 714,29	2 319 720,43	Аналитический метод	Mt = 0,10	—
н94У	—	—	414 721,13	2 319 712,87			

1	2	3	4	5	6	7	8
н95У	—	—	414 726,00	2 319 709,08	Аналитический метод	Mt = 0,10	—
н96У	—	—	414 735,16	2 319 706,82			
н97У	—	—	414 740,48	2 319 711,51			
н98У	—	—	414 754,35	2 319 696,95			
н99У	—	—	414 768,18	2 319 759,99			
287	—	—	414 753,75	2 319 764,65			
147	—	—	414 738,90	2 319 744,55			
146	—	—	414 732,15	2 319 734,49			
145	—	—	414 726,92	2 319 738,55			
144	—	—	414 713,43	2 319 721,69			
143	—	—	414 714,29	2 319 720,43			

2. Сведения о частях границ уточняемого земельного участка с кадастровым номером
22:21:020018:43
:

Обозначение части границ		Горизонтальное проложение (S), м	Описание прохождения части границ	Сведения о согласовании местоположения границ (согласовано/спорное)
от т.	до т.			
1	2	3	4	5
143	н94У	10,20	—	согласовано
н94У	н95У	6,17		
н95У	н96У	9,43		
н96У	н97У	7,09		
н97У	н98У	20,11		
н98У	н99У	64,54		
н99У	287	15,16		
287	147	24,99		
147	146	12,11		
146	145	6,62		
145	144	21,59		
144	143	1,53		

3. Сведения о характеристиках уточняемого земельного участка с кадастровым номером
22:21:020018:43
:

№ п/п	Наименование характеристики земельного участка	Значение характеристики
1	2	3

1	2	3
1.	Адрес земельного участка	—
1.1.	Сведения о местоположении земельного участка (при отсутствии адреса) в структурированном в соответствии с федеральной информационной адресной системой виде	658340, Российская Федерация, Алтайский край, Краснощёковский р-н, Краснощёково с, Северный пер, д 13
1.2.	Дополнительные сведения о местоположении земельного участка	—
2.	Площадь земельного участка ± величина погрешности определения (вычисления) площади ($P \pm \Delta P$), м²	1 815 ± 15,00
3.	Формула, примененная для вычисления предельной погрешности определения площади земельного участка, с подставленными значениями и итоговые (вычисленные) значения	$3,5 * M_t * \sqrt{P} = 3,5 * 0,10 * \sqrt{(1\ 815,00)} = 15$
4.	Площадь земельного участка согласно сведениям Единого государственного реестра недвижимости (Ркад), м²	1 600,00
5.	Оценка расхождения Р и Ркад ($P - P_{кад}$), м²	215
6.	Предельный минимальный и максимальный размеры земельного участка (Рмин и Рмакс), м²	Рмин = 500 Рмакс = 5 000
7.	Вид (виды) разрешенного использования	Для ведения личного подсобного хозяйства
7.1.	Дополнительные сведения об использовании земельного участка	—
8.	Кадастровый или иной государственный учетный номер (инвентарный) здания, сооружения, объекта незавершенного строительства, расположенного на земельном участке	22:21:020018:206
9.	Сведения о земельных участках (землях общего пользования, территории общего пользования), посредством которых обеспечивается доступ	Земли (земельные участки) общего пользования
10.	Иные сведения	—
4. Пояснения к сведениям об уточняемом земельном участке с кадастровым номером <u>22:21:020018:43</u> :		
1.	—	

1. Сведения о характерных точках границ уточняемого земельного участка с кадастровым номером

22:21:020018:44

:

Система координат

МСК-22, зона 2

Зона №

2

Обоз- начение харак- терных точек границ	Координаты, м				Метод определения координат	Формулы, примененные для расчета средней квадратической погрешности определения координат характерных точек границ (Mt), с подставленными в такие формулы значениями и итоговые (вычисленные) значения Mt, м	Описание закрепления точки
	содержатся в Едином государственном реестре недвижимости		определены в результате выполнения комплексных кадастровых работ				
	X	Y	X	Y			
1	2	3	4	5	6	7	8
288	414 587,52	2 320 004,92	414 587,52	2 320 004,92	Аналитический метод	Mt = 0,10	—
289	414 584,95	2 320 005,60	414 584,95	2 320 005,60			
290	414 576,33	2 319 994,64	414 576,33	2 319 994,64			
94	414 564,39	2 319 979,40	414 564,39	2 319 979,40			
93	414 596,65	2 319 955,74	414 596,65	2 319 955,74			
253	414 607,60	2 319 968,69	414 607,60	2 319 968,69			
252	414 621,54	2 319 985,18	414 621,54	2 319 985,18			
291	414 597,15	2 320 000,89	414 597,15	2 320 000,89			
292	414 586,60	2 320 007,69	414 586,60	2 320 007,69			
293	414 585,63	2 320 006,47	414 585,63	2 320 006,47			
294	414 587,78	2 320 005,88	414 587,78	2 320 005,88			
288	414 587,52	2 320 004,92	414 587,52	2 320 004,92			

2. Сведения о частях границ уточняемого земельного участка с кадастровым номером

22:21:020018:44

:

Обозначение части границ		Горизонтальное проложение (S), м	Описание прохождения части границ	Сведения о согласовании местоположения границ (согласовано/спорное)
от т.	до т.			
1	2	3	4	5
288	289	2,66	—	согласовано
289	290	13,94		
290	94	19,36		
94	93	40,01		
93	253	16,96		
253	252	21,59		
252	291	29,01		

1	2	3	4	5
291	292	12,55	—	согласовано
292	293	1,56		
293	294	2,23		
294	288	0,99		

3. Сведения о характеристиках уточняемого земельного участка с кадастровым номером 22:21:020018:44 :

№ п/п	Наименование характеристики земельного участка	Значение характеристики
1	2	3
1.	Адрес земельного участка	—
1.1.	Сведения о местоположении земельного участка (при отсутствии адреса) в структурированном в соответствии с федеральной информационной адресной системой виде	658340, Российская Федерация, Алтайский край, Краснощёковский р-н, Краснощёково с, Ленина ул, д 32
1.2.	Дополнительные сведения о местоположении земельного участка	—
2.	Площадь земельного участка ± величина погрешности определения (вычисления) площади ($P \pm \Delta P$), м²	$1\,511 \pm 14,00$
3.	Формула, примененная для вычисления предельной погрешности определения площади земельного участка, с подставленными значениями и итоговые (вычисленные) значения	$3,5 * M_t * \sqrt{P} = 3,5 * 0,10 * \sqrt{(1\,511,00)} = 14$
4.	Площадь земельного участка согласно сведениям Единого государственного реестра недвижимости (Ркад), м²	1 511,00
5.	Оценка расхождения Р и Ркад ($P - P_{кад}$), м²	0
6.	Предельный минимальный и максимальный размеры земельного участка (Рмин и Рмакс), м²	Рмин = 500 Рмакс = 5 000
7.	Вид (виды) разрешенного использования	Для ведения личного подсобного хозяйства
7.1.	Дополнительные сведения об использовании земельного участка	—
8.	Кадастровый или иной государственный учетный номер (инвентарный) здания, сооружения, объекта незавершенного строительства, расположенного на земельном участке	22:21:020018:223
9.	Сведения о земельных участках (землях общего пользования, территории общего пользования), посредством которых обеспечивается доступ	Земли (земельные участки) общего пользования
10.	Иные сведения	—

4. Пояснения к сведениям об уточняемом земельном участке с кадастровым номером 22:21:020018:44 :

1.	—
----	---

1. Сведения о характерных точках границ уточняемого земельного участка с кадастровым номером					22:21:020018:45		
Система координат					МСК-22, зона 2		
					Зона № 2		
Обозначение характерных точек границ	Координаты, м				Метод определения координат	Формулы, примененные для расчета средней квадратической погрешности определения координат характерных точек границ (Mt), с подставленными в такие формулы значениями и итоговые (вычисленные) значения Mt, м	Описание закрепления точки
	содержатся в Едином государственном реестре недвижимости		определены в результате выполнения комплексных кадастровых работ				
	X	Y	X	Y			
1	2	3	4	5	6	7	8
242	—	—	414 696,51	2 320 082,97	Аналитический метод	Mt = 0,10	—
241	—	—	414 707,25	2 320 091,33			
н54У	—	—	414 725,54	2 320 114,83			
н58У	—	—	414 690,56	2 320 139,81			
н100У	—	—	414 664,15	2 320 106,94			
н101У	—	—	414 695,35	2 320 081,88			
242	—	—	414 696,51	2 320 082,97			
2. Сведения о частях границ уточняемого земельного участка с кадастровым номером					22:21:020018:45		
Обозначение части границ		Горизонтальное проложение (S), м	Описание прохождения части границ	Сведения о согласовании местоположения границ (согласовано/спорное)			
от т.	до т.						
1	2	3	4	5			
242	241	13,61	—	согласовано			
241	н54У	29,78					
н54У	н58У	42,98					
н58У	н100У	42,17					
н100У	н101У	40,02					
н101У	242	1,59					
3. Сведения о характеристиках уточняемого земельного участка с кадастровым номером					22:21:020018:45		
№ п/п	Наименование характеристики земельного участка		Значение характеристики				
1	2		3				

1	2	3
1.	Адрес земельного участка	—
1.1.	Сведения о местоположении земельного участка (при отсутствии адреса) в структурированном в соответствии с федеральной информационной адресной системой виде	658340, Российская Федерация, Алтайский край, Краснощёковский р-н, Краснощёково с, Ленина ул, д 22
1.2.	Дополнительные сведения о местоположении земельного участка	—
2.	Площадь земельного участка \pm величина погрешности определения (вычисления) площади ($P \pm \Delta P$), м ²	$1\,849 \pm 15,00$
3.	Формула, примененная для вычисления предельной погрешности определения площади земельного участка, с подставленными значениями и итоговые (вычисленные) значения	$3,5 \cdot M_t \cdot \sqrt{P} = 3,5 \cdot 0,10 \cdot \sqrt{(1\,849,00)} = 15$
4.	Площадь земельного участка согласно сведениям Единого государственного реестра недвижимости (Ркад), м ²	3 367,00
5.	Оценка расхождения Р и Ркад ($P - P_{кад}$), м ²	1 518
6.	Предельный минимальный и максимальный размеры земельного участка ($P_{мин}$ и $P_{макс}$), м ²	$P_{мин} = 500$ $P_{макс} = 5\,000$
7.	Вид (виды) разрешенного использования	Для ведения личного подсобного хозяйства
7.1.	Дополнительные сведения об использовании земельного участка	—
8.	Кадастровый или иной государственный учетный номер (инвентарный) здания, сооружения, объекта незавершенного строительства, расположенного на земельном участке	22:21:020018:247
9.	Сведения о земельных участках (землях общего пользования, территории общего пользования), посредством которых обеспечивается доступ	Земли (земельные участки) общего пользования
10.	Иные сведения	—
4. Пояснения к сведениям об уточняемом земельном участке с кадастровым номером <u>22:21:020018:45</u> :		
1.	—	

1. Сведения о характерных точках границ уточняемого земельного участка с кадастровым номером					22:21:020018:46 :		
Система координат			МСК-22, зона 2		Зона № 2		
Обоз- начение харак- терных точек границ	Координаты, м				Метод определения координат	Формулы, примененные для расчета средней квадратической погрешности определения координат характерных точек границ (Mt), с подставленными в такие формулы значениями и итоговые (вычисленные) значения Mt, м	Описание закрепления точки
	содержатся в Едином государственном реестре недвижимости		определены в результате выполнения комплексных кадастровых работ				
	X	Y	X	Y			
1	2	3	4	5	6	7	8
97	—	—	414 719,19	2 319 654,08	Аналитический метод	Mt = 0,10	—
261	—	—	414 743,11	2 319 672,70			
260	—	—	414 739,37	2 319 677,94			
259	—	—	414 742,80	2 319 681,27			
258	—	—	414 739,36	2 319 686,86			
н92У	—	—	414 741,15	2 319 687,92			
н102У	—	—	414 732,35	2 319 699,48			
н103У	—	—	414 729,17	2 319 702,42			
н104У	—	—	414 724,54	2 319 703,92			
н105У	—	—	414 721,13	2 319 701,25			
н106У	—	—	414 717,39	2 319 705,85			
н107У	—	—	414 714,41	2 319 703,70			
н108У	—	—	414 712,07	2 319 706,13			
100	—	—	414 687,50	2 319 686,58			
99	—	—	414 696,68	2 319 676,77			
98	—	—	414 699,68	2 319 676,31			
97	—	—	414 719,19	2 319 654,08			
Вырез 1 из 1							
295	—	—	414 737,84	2 319 680,57	Аналитический метод	Mt = 0,10	—
296	—	—	414 737,42	2 319 681,49			
297	—	—	414 733,99	2 319 679,94			
298	—	—	414 734,41	2 319 679,02			
295	—	—	414 737,84	2 319 680,57			

2. Сведения о частях границ уточняемого земельного участка с кадастровым номером 22:21:020018:46:

Обозначение части границ		Горизонтальное проложение (S), м	Описание прохождения части границ	Сведения о согласовании местоположения границ (согласовано/спорное)
от т.	до т.			
1	2	3	4	5
97	261	30,31	—	согласовано
261	260	6,44		
260	259	4,78		
259	258	6,56		
258	н92У	2,08		
н92У	н102У	14,53		
н102У	н103У	4,33		
н103У	н104У	4,87		
н104У	н105У	4,33		
н105У	н106У	5,93		
н106У	н107У	3,67		
н107У	н108У	3,37		
н108У	100	31,40		
100	99	13,44		
99	98	3,04		
98	97	29,58		

Вырез 1 из 1

295	296	1,01	—	согласовано
296	297	3,76		
297	298	1,01		
298	295	3,76		

3. Сведения о характеристиках уточняемого земельного участка с кадастровым номером 22:21:020018:46:

№ п/п	Наименование характеристики земельного участка	Значение характеристики
1	2	3
1.	Адрес земельного участка	—
1.1.	Сведения о местоположении земельного участка (при отсутствии адреса) в структурированном в соответствии с федеральной информационной адресной системой виде	658340, Российская Федерация, Алтайский край, Краснощёковский р-н, Краснощёково с, Северный пер, д 9
1.2.	Дополнительные сведения о местоположении земельного участка	—

1	2				3		
2.	Площадь земельного участка ± величина погрешности определения (вычисления) площади (P ± ΔP), м²				1 655 ± 14,00		
3.	Формула, примененная для вычисления предельной погрешности определения площади земельного участка, с подставленными значениями и итоговые (вычисленные) значения				$3,5 \cdot Mt \cdot \sqrt{P} = 3,5 \cdot 0,10 \cdot \sqrt{1\,655,00} = 14$		
4.	Площадь земельного участка согласно сведениям Единого государственного реестра недвижимости (Ркад), м²				1 732,00		
5.	Оценка расхождения P и Ркад (P - Ркад), м²				77		
6.	Предельный минимальный и максимальный размеры земельного участка (Рмин и Рмакс), м²				Рмин = 500 Рмакс = 5 000		
7.	Вид (виды) разрешенного использования				Для ведения личного подсобного хозяйства		
7.1.	Дополнительные сведения об использовании земельного участка				—		
8.	Кадастровый или иной государственный учетный номер (инвентарный) здания, сооружения, объекта незавершенного строительства, расположенного на земельном участке				22:21:020018:228		
9.	Сведения о земельных участках (землях общего пользования, территории общего пользования), посредством которых обеспечивается доступ				Земли (земельные участки) общего пользования		
10.	Иные сведения				—		
4. Пояснения к сведениям об уточняемом земельном участке с кадастровым номером					22:21:020018:46 :		
1.					—		
1. Сведения о характерных точках границ уточняемого земельного участка с кадастровым номером					22:21:020018:50 :		
Система координат					МСК-22, зона 2 Зона № 2		
Обозначение характерных точек границ	Координаты, м				Метод определения координат	Формулы, примененные для расчета средней квадратической погрешности определения координат характерных точек границ (Mt), с подставленными в такие формулы значениями и итоговые (вычисленные) значения Mt, м	Описание закрепления точки
	содержатся в Едином государственном реестре недвижимости		определены в результате выполнения комплексных кадастровых работ				
	X	Y	X	Y			
1	2	3	4	5	6	7	8
306	—	—	414 715,70	2 319 787,26	Аналитический метод	Mt = 0,10	—

1	2	3	4	5	6	7	8
14	—	—	414 716,79	2 319 792,04	Аналитический метод	Mt = 0,10	—
13	—	—	414 686,48	2 319 821,44			
12	—	—	414 686,16	2 319 825,04			
54	—	—	414 669,28	2 319 804,06			
53	—	—	414 672,52	2 319 801,47			
52	—	—	414 671,73	2 319 800,22			
51	—	—	414 682,25	2 319 790,71			
50	—	—	414 704,51	2 319 772,80			
306	—	—	414 715,70	2 319 787,26			

2. Сведения о частях границ уточняемого земельного участка с кадастровым номером 22:21:020018:50 :

Обозначение части границ		Горизонтальное проложение (S), м	Описание прохождения части границ	Сведения о согласовании местоположения границ (согласовано/спорное)
от т.	до т.			
1	2	3	4	5
306	14	4,90	—	согласовано
14	13	42,23		
13	12	3,61		
12	54	26,93		
54	53	4,15		
53	52	1,48		
52	51	14,18		
51	50	28,57		
50	306	18,28		

3. Сведения о характеристиках уточняемого земельного участка с кадастровым номером 22:21:020018:50 :

№ п/п	Наименование характеристики земельного участка	Значение характеристики
1	2	3
1.	Адрес земельного участка	—
1.1.	Сведения о местоположении земельного участка (при отсутствии адреса) в структурированном в соответствии с федеральной информационной адресной системой виде	658340, Российская Федерация, Алтайский край, Краснощёковский р-н, Краснощёково с, Проточный пер, д 14
1.2.	Дополнительные сведения о местоположении земельного участка	—
2.	Площадь земельного участка ± величина погрешности определения (вычисления) площади ($P \pm \Delta P$), м²	1 138 ± 12,00

1	2	3
3.	Формула, примененная для вычисления предельной погрешности определения площади земельного участка, с подставленными значениями и итоговые (вычисленные) значения	$3,5 \cdot M_t \cdot \sqrt{P} = 3,5 \cdot 0,10 \cdot \sqrt{(1\ 138,00)} = 12$
4.	Площадь земельного участка согласно сведениям Единого государственного реестра недвижимости (Ркад), м²	1 125,00
5.	Оценка расхождения Р и Ркад (Р - Ркад), м²	13
6.	Предельный минимальный и максимальный размеры земельного участка (Рмин и Рмакс), м²	Рмин = 500 Рмакс = 5 000
7.	Вид (виды) разрешенного использования	Для ведения личного подсобного хозяйства
7.1.	Дополнительные сведения об использовании земельного участка	—
8.	Кадастровый или иной государственный учетный номер (инвентарный) здания, сооружения, объекта незавершенного строительства, расположенного на земельном участке	22:21:020018:268
9.	Сведения о земельных участках (землях общего пользования, территории общего пользования), посредством которых обеспечивается доступ	Земли (земельные участки) общего пользования

1	2	3
10.	Иные сведения	<p>Запрещение. Обременение возникает на основании: Постановление судебного пристава-исполнителя(Веснина Анастасия Игоревна) о запрете № 771104433/2221, документ выдан ОСП Железнодорожного района г. Барнаула УФССП России по Алтайскому краю</p> <p>Запрещение. Обременение возникает на основании: Постановление судебного пристава-исполнителя(Веснина Анастасия Игоревна) о запрете № 766467913/2221, документ выдан ОСП Железнодорожного района г. Барнаула УФССП России по Алтайскому краю</p> <p>Запрещение. Обременение возникает на основании: Постановление судебного пристава-исполнителя(Алфимов Павел Анатольевич) о запрете № 750550254/2221, документ выдан ОСП Железнодорожного района г. Барнаула УФССП России по Алтайскому краю</p> <p>Запрещение. Обременение возникает на основании: Постановление судебного пристава-исполнителя(Алфимов Павел Анатольевич) о запрете № 750550457/2221, документ выдан ОСП Железнодорожного района г. Барнаула УФССП России по Алтайскому краю</p> <p>Запрещение. Обременение возникает на основании: Постановление судебного пристава-исполнителя(Алфимов Павел Анатольевич) о запрете № 749319341/2221, документ выдан ОСП Железнодорожного района г. Барнаула УФССП России по Алтайскому краю</p> <p>Запрещение. Обременение возникает на основании: Постановление судебного пристава-исполнителя(Кузьмина Лейла Сергеевна) о запрете № 742189421/2221, документ выдан ОСП Железнодорожного района г. Барнаула УФССП России по Алтайскому краю</p> <p>Запрещение. Обременение возникает на основании: Постановление судебного пристава-исполнителя(Кузьмина Лейла Сергеевна) о запрете № 741687083/2221, документ выдан ОСП Железнодорожного района г. Барнаула УФССП России по Алтайскому краю</p> <p>Запрещение. Обременение возникает на основании: Выписка из Федеральной службы судебных приставов № 730496858/2221, документ выдан ОСП Железнодорожного района г. Барнаула УФССП России по Алтайскому краю</p> <p>Запрещение. Обременение возникает на основании: Выписка из Федеральной службы судебных приставов № 731293049/2221, документ выдан Отдел судебных приставов Железнодорожного района г. Барнаула Управления Федеральной службы судебных приставов по Алтайскому краю</p> <p>Запрещение. Обременение возникает на основании: Выписка из Федеральной службы судебных приставов № 729511641/2221, документ выдан ОСП Железнодорожного района г. Барнаула УФССП России по Алтайскому краю</p> <p>Запрещение. Обременение возникает на основании: Выписка из Федеральной службы судебных приставов № 729511473/2221, документ выдан Отдел судебных приставов Железнодорожного района г. Барнаула Управления Федеральной службы судебных приставов России по Алтайскому краю</p>
4. Пояснения к сведениям об уточняемом земельном участке с кадастровым номером 22:21:020018:50 :		
1.	—	

1. Сведения о характерных точках границ уточняемого земельного участка с кадастровым номером

22:21:020018:53

Система координат

МСК-22, зона 2

Зона №

2

Обоз- начение харак- терных точек границ	Координаты, м				Метод определения координат	Формулы, примененные для расчета средней квадратической погрешности определения координат характерных точек границ (Mt), с подставленными в такие формулы значениями и итоговые (вычисленные) значения Mt, м	Описание закрепления точки
	содержатся в Едином государственном реестре недвижимости		определены в результате выполнения комплексных кадастровых работ				
	X	Y	X	Y			
1	2	3	4	5	6	7	8
88	414 535,57	2 319 942,00	414 535,57	2 319 942,00	Аналитический метод	Mt = 0,10	—
39	414 514,64	2 319 913,97	414 514,64	2 319 913,97			
38	414 524,94	2 319 906,49	414 524,94	2 319 906,49			
37	414 527,78	2 319 910,08	414 527,78	2 319 910,08			
36	414 538,56	2 319 900,45	414 538,56	2 319 900,45			
35	414 541,92	2 319 903,32	414 541,92	2 319 903,32			
34	414 548,15	2 319 897,28	414 548,15	2 319 897,28			
406	414 560,49	2 319 912,51	414 560,49	2 319 912,51			
89	414 565,42	2 319 918,60	414 565,42	2 319 918,60			
88	414 535,57	2 319 942,00	414 535,57	2 319 942,00			

2. Сведения о частях границ уточняемого земельного участка с кадастровым номером

22:21:020018:53

Обозначение части границ		Горизонтальное проложение (S), м	Описание прохождения части границ	Сведения о согласовании местоположения границ (согласовано/спорное)
от т.	до т.			
1	2	3	4	5
88	39	34,98	—	согласовано
39	38	12,73		
38	37	4,58		
37	36	14,45		
36	35	4,42		
35	34	8,68		
34	406	19,60		
406	89	7,84		
89	88	37,93		

3. Сведения о характеристиках уточняемого земельного участка с кадастровым номером 22:21:020018:53 :		
№ п/п	Наименование характеристики земельного участка	Значение характеристики
1	2	3
1.	Адрес земельного участка	—
1.1.	Сведения о местоположении земельного участка (при отсутствии адреса) в структурированном в соответствии с федеральной информационной адресной системой виде	658340, Российская Федерация, Алтайский край, Краснощёковский р-н, Краснощёково с, Ленина ул, д 36
1.2.	Дополнительные сведения о местоположении земельного участка	—
2.	Площадь земельного участка ± величина погрешности определения (вычисления) площади ($P \pm \Delta P$), м²	$1\,159 \pm 12,00$
3.	Формула, примененная для вычисления предельной погрешности определения площади земельного участка, с подставленными значениями и итоговые (вычисленные) значения	$3,5 * M_t * \sqrt{P} = 3,5 * 0,10 * \sqrt{(1\,159,00)} = 12$
4.	Площадь земельного участка согласно сведениям Единого государственного реестра недвижимости (Ркад), м²	1 159,00
5.	Оценка расхождения Р и Ркад ($P - P_{кад}$), м²	0
6.	Предельный минимальный и максимальный размеры земельного участка (Рмин и Рмакс), м²	Рмин = 500 Рмакс = 5 000
7.	Вид (виды) разрешенного использования	Для ведения личного подсобного хозяйства
7.1.	Дополнительные сведения об использовании земельного участка	—
8.	Кадастровый или иной государственный учетный номер (инвентарный) здания, сооружения, объекта незавершенного строительства, расположенного на земельном участке	22:21:020018:224
9.	Сведения о земельных участках (землях общего пользования, территории общего пользования), посредством которых обеспечивается доступ	Земли (земельные участки) общего пользования
10.	Иные сведения	—
4. Пояснения к сведениям об уточняемом земельном участке с кадастровым номером 22:21:020018:53 :		
1.	—	

1. Сведения о характерных точках границ уточняемого земельного участка с кадастровым номером					22:21:020018:54 :		
Система координат					МСК-22, зона 2		
Обозначение характерных точек границ	Координаты, м				Метод определения координат	Формулы, примененные для расчета средней квадратической погрешности определения координат характерных точек границ (Mt), с подставленными в такие формулы значениями и итоговые (вычисленные) значения Mt, м	Описание закрепления точки
	содержатся в Едином государственном реестре недвижимости		определены в результате выполнения комплексных кадастровых работ				
	X	Y	X	Y			
1	2	3	4	5	6	7	8
307	414 443,84	2 319 785,68	414 443,84	2 319 785,68	Аналитический метод	Mt = 0,10	—
308	414 460,81	2 319 807,62	414 460,81	2 319 807,62			
309	414 442,11	2 319 822,86	414 442,11	2 319 822,86			
310	414 424,14	2 319 800,92	414 424,14	2 319 800,92			
307	414 443,84	2 319 785,68	414 443,84	2 319 785,68			
2. Сведения о частях границ уточняемого земельного участка с кадастровым номером					22:21:020018:54 :		
Обозначение части границ		Горизонтальное проложение (S), м	Описание прохождения части границ	Сведения о согласовании местоположения границ (согласовано/спорное)			
от т.	до т.						
1	2	3	4	5			
307	308	27,74	—	согласовано			
308	309	24,12					
309	310	28,36					
310	307	24,91					
3. Сведения о характеристиках уточняемого земельного участка с кадастровым номером					22:21:020018:54 :		
№ п/п	Наименование характеристики земельного участка		Значение характеристики				
1	2		3				
1.	Адрес земельного участка		—				
1.1.	Сведения о местоположении земельного участка (при отсутствии адреса) в структурированном в соответствии с федеральной информационной адресной системой виде		658340, Российская Федерация, Алтайский край, Краснощёковский р-н, Краснощёково с, Ленина ул, д 42				
1.2.	Дополнительные сведения о местоположении земельного участка		Местоположение установлено относительно ориентира, расположенного в границах участка. Почтовый адрес ориентира: Российская Федерация, Алтайский край, район Краснощёковский, с. Краснощёково, ул. Ленина, дом 42				

1	2				3		
2.	Площадь земельного участка ± величина погрешности определения (вычисления) площади (P ± ΔP), м²				687 ± 9,00		
3.	Формула, примененная для вычисления предельной погрешности определения площади земельного участка, с подставленными значениями и итоговые (вычисленные) значения				$3,5 \cdot Mt \cdot \sqrt{P} = 3,5 \cdot 0,10 \cdot \sqrt{(687,00)} = 9$		
4.	Площадь земельного участка согласно сведениям Единого государственного реестра недвижимости (Ркад), м²				691,00		
5.	Оценка расхождения P и Ркад (P - Ркад), м²				4		
6.	Предельный минимальный и максимальный размеры земельного участка (Рмин и Рмакс), м²				— —		
7.	Вид (виды) разрешенного использования				Под объекты культурно-бытового назначения		
7.1.	Дополнительные сведения об использовании земельного участка				—		
8.	Кадастровый или иной государственный учетный номер (инвентарный) здания, сооружения, объекта незавершенного строительства, расположенного на земельном участке				22:21:020018:214		
9.	Сведения о земельных участках (землях общего пользования, территории общего пользования), посредством которых обеспечивается доступ				Земли (земельные участки) общего пользования		
10.	Иные сведения				—		
4. Пояснения к сведениям об уточняемом земельном участке с кадастровым номером					22:21:020018:54 :		
1.					—		
1. Сведения о характерных точках границ уточняемого земельного участка с кадастровым номером					22:21:020018:55 :		
Система координат					МСК-22, зона 2 Зона № 2		
Обоз- начение харак- терных точек границ	Координаты, м				Метод определения координат	Формулы, примененные для расчета средней квадратической погрешности определения координат характерных точек границ (Mt), с подставленными в такие формулы значениями и итоговые (вычисленные) значения Mt, м	Описание закрепления точки
	содержатся в Едином государственном реестре недвижимости		определены в результате выполнения комплексных кадастровых работ				
	X	Y	X	Y			
1	2	3	4	5	6	7	8
311	414 719,50	2 320 032,64	414 719,50	2 320 032,64	Аналитический метод	Mt = 0,10	—

1	2	3	4	5	6	7	8
312	414 735,13	2 320 020,51	414 735,13	2 320 020,51	Аналитический метод	Mt = 0,10	—
313	414 738,14	2 320 022,10	414 738,14	2 320 022,10			
314	414 740,97	2 320 019,14	414 740,97	2 320 019,14			
315	414 744,84	2 320 021,75	414 744,84	2 320 021,75			
316	414 753,23	2 320 015,39	414 753,23	2 320 015,39			
317	414 766,27	2 320 031,77	414 766,27	2 320 031,77			
318	414 756,58	2 320 041,01	414 756,58	2 320 041,01			
319	414 754,92	2 320 039,87	414 754,92	2 320 039,87			
320	414 737,84	2 320 054,96	414 737,84	2 320 054,96			
311	414 719,50	2 320 032,64	414 719,50	2 320 032,64			

2. Сведения о частях границ уточняемого земельного участка с кадастровым номером 22:21:020018:55 :

Обозначение части границ		Горизонтальное проложение (S), м	Описание прохождения части границ	Сведения о согласовании местоположения границ (согласовано/спорное)
от т.	до т.			
1	2	3	4	5
311	312	19,78	—	согласовано
312	313	3,40		
313	314	4,10		
314	315	4,67		
315	316	10,53		
316	317	20,94		
317	318	13,39		
318	319	2,01		
319	320	22,79		
320	311	28,89		

3. Сведения о характеристиках уточняемого земельного участка с кадастровым номером 22:21:020018:55 :

№ п/п	Наименование характеристики земельного участка	Значение характеристики
1	2	3
1.	Адрес земельного участка	—
1.1.	Сведения о местоположении земельного участка (при отсутствии адреса) в структурированном в соответствии с федеральной информационной адресной системой виде	658340, Российская Федерация, Алтайский край, Краснощёковский р-н, Краснощёково с, Октябрьская ул, д 22
1.2.	Дополнительные сведения о местоположении земельного участка	—

1	2	3
2.	Площадь земельного участка ± величина погрешности определения (вычисления) площади ($P \pm \Delta P$), м²	953 ± 11,00
3.	Формула, примененная для вычисления предельной погрешности определения площади земельного участка, с подставленными значениями и итоговые (вычисленные) значения	$3,5 * M_t * \sqrt{P} = 3,5 * 0,10 * \sqrt{(953,00)} = 11$
4.	Площадь земельного участка согласно сведениям Единого государственного реестра недвижимости (Ркад), м²	953,00
5.	Оценка расхождения Р и Ркад ($P - P_{кад}$), м²	0
6.	Предельный минимальный и максимальный размеры земельного участка (Рмин и Рмакс), м²	Рмин = 500 Рмакс = 5 000
7.	Вид (виды) разрешенного использования	Для ведения личного подсобного хозяйства
7.1.	Дополнительные сведения об использовании земельного участка	—
8.	Кадастровый или иной государственный учетный номер (инвентарный) здания, сооружения, объекта незавершенного строительства, расположенного на земельном участке	22:21:020018:274
9.	Сведения о земельных участках (землях общего пользования, территории общего пользования), посредством которых обеспечивается доступ	Земли (земельные участки) общего пользования
10.	Иные сведения	Установлены ограничения использования территории прибрежной защитной полосы в соответствии с п.15, 16, 17 ст.65 Водного кодекса Российской Федерации от 03 июня 2006 г. № 74-ФЗ. Ширина прибрежной защитной полосы р.Чарыша, согласно п.13 ст.65 Водного кодекса Российской Федерации от 03 июня 2006 г. № 74-ФЗ, составляет 200 м.. Учётный номер зоны 22:21-6.11. Обременение возникает на основании: Приказ об установлении границ водоохранных зон и границ прибрежных защитных полос водных объектов, расположенных в границах земель Краснощёковского района Алтайского края № 1107, документ выдан Главное управление природных ресурсов и экологии Алтайского края Установлены ограничения использования территории водоохранной зоны в соответствии с п.15, 16 ст.65 Водного кодекса Российской Федерации от 03 июня 2006 г. № 74-ФЗ. Ширина водоохранной зоны р.Чарыша, согласно п.4 ст.65 Водного кодекса Российской Федерации от 03 июня 2006 г. № 74-ФЗ, составляет 200 м.. Учётный номер зоны 22:21-6.159. Обременение возникает на основании: Карта (план) объекта землеустройства № б/н, документ выдан Общество с ограниченной ответственностью "Компания Геос"
4. Пояснения к сведениям об уточняемом земельном участке с кадастровым номером 22:21:020018:55 :		
1.	—	

1. Сведения о характерных точках границ уточняемого земельного участка с кадастровым номером

22:21:020018:57

Система координат

МСК-22, зона 2

Зона №

2

Обоз- начение харак- терных точек границ	Координаты, м				Метод определения координат	Формулы, примененные для расчета средней квадратической погрешности определения координат характерных точек границ (Mt), с подставленными в такие формулы значениями и итоговые (вычисленные) значения Mt, м	Описание закрепления точки
	содержатся в Едином государственном реестре недвижимости		определены в результате выполнения комплексных кадастровых работ				
	X	Y	X	Y			
1	2	3	4	5	6	7	8
н72У	—	—	414 681,88	2 320 007,48	Аналитический метод	Mt = 0,10	—
н112У	—	—	414 685,09	2 320 011,49			
н113У	—	—	414 685,91	2 320 010,84			
61	—	—	414 697,71	2 320 024,88			
60	—	—	414 661,06	2 320 054,54			
129	—	—	414 657,77	2 320 050,38			
н45У	—	—	414 654,87	2 320 046,71			
н44У	—	—	414 658,93	2 320 043,50			
н43У	—	—	414 650,13	2 320 030,89			
н73У	—	—	414 653,85	2 320 028,10			
н72У	—	—	414 681,88	2 320 007,48			

2. Сведения о частях границ уточняемого земельного участка с кадастровым номером

22:21:020018:57

Обозначение части границ		Горизонтальное проложение (S), м	Описание прохождения части границ	Сведения о согласовании местоположения границ (согласовано/спорное)
от т.	до т.			
1	2	3	4	5
н72У	н112У	5,14	—	согласовано
н112У	н113У	1,05		
н113У	61	18,34		
61	60	47,15		
60	129	5,30		
129	н45У	4,68		
н45У	н44У	5,18		
н44У	н43У	15,38		

1	2	3	4	5
н43У	н73У	4,65	—	согласовано
н73У	н72У	34,80		
3. Сведения о характеристиках уточняемого земельного участка с кадастровым номером 22:21:020018:57 :				
№ п/п	Наименование характеристики земельного участка		Значение характеристики	
1	2		3	
1.	Адрес земельного участка		—	
1.1.	Сведения о местоположении земельного участка (при отсутствии адреса) в структурированном в соответствии с федеральной информационной адресной системой виде		658340, Российская Федерация, Алтайский край, Краснощёковский р-н, Краснощёково с, Октябрьская ул, д 19	
1.2.	Дополнительные сведения о местоположении земельного участка		—	
2.	Площадь земельного участка ± величина погрешности определения (вычисления) площади (Р ± ΔР), м²		1 054 ± 11,00	
3.	Формула, примененная для вычисления предельной погрешности определения площади земельного участка, с подставленными значениями и итоговые (вычисленные) значения		3,5*Мt*√(Р) = 3,5*0,10*√(1 054,00) = 11	
4.	Площадь земельного участка согласно сведениям Единого государственного реестра недвижимости (Ркад), м²		1 300,00	
5.	Оценка расхождения Р и Ркад (Р - Ркад), м²		246	
6.	Предельный минимальный и максимальный размеры земельного участка (Рмин и Рмакс), м²		Рмин = 500 Рмакс = 5 000	
7.	Вид (виды) разрешенного использования		Для ведения личного подсобного хозяйства	
7.1.	Дополнительные сведения об использовании земельного участка		—	
8.	Кадастровый или иной государственный учетный номер (инвентарный) здания, сооружения, объекта незавершенного строительства, расположенного на земельном участке		22:21:020018:262	
9.	Сведения о земельных участках (землях общего пользования, территории общего пользования), посредством которых обеспечивается доступ		Земли (земельные участки) общего пользования	
10.	Иные сведения		—	
4. Пояснения к сведениям об уточняемом земельном участке с кадастровым номером 22:21:020018:57 :				
1.	—			

1. Сведения о характерных точках границ уточняемого земельного участка с кадастровым номером 22:21:020018:58:

Система координат МСК-22, зона 2Зона № 2

Обоз- начение харак- терных точек границ	Координаты, м				Метод определения координат	Формулы, примененные для расчета средней квадратической погрешности определения координат характерных точек границ (Mt), с подставленными в такие формулы значениями и итоговые (вычисленные) значения Mt, м	Описание закрепления точки
	содержатся в Едином государственном реестре недвижимости		определены в результате выполнения комплексных кадастровых работ				
	X	Y	X	Y			
1	2	3	4	5	6	7	8
321	414 463,66	2 319 849,19	414 463,66	2 319 849,19	Аналитический метод	Mt = 0,10	—
322	414 457,51	2 319 841,20	414 457,51	2 319 841,20			
323	414 480,49	2 319 823,51	414 480,49	2 319 823,51			
324	414 486,64	2 319 831,50	414 486,64	2 319 831,50			
327	414 482,05	2 319 835,04	414 482,05	2 319 835,04			
321	414 463,66	2 319 849,19	414 463,66	2 319 849,19			

2. Сведения о частях границ уточняемого земельного участка с кадастровым номером 22:21:020018:58:

Обозначение части границ		Горизонтальное проложение (S), м	Описание прохождения части границ	Сведения о согласовании местоположения границ (согласовано/спорное)
от т.	до т.			
1	2	3	4	5
321	322	10,08	—	согласовано
322	323	29,00		
323	324	10,08		
324	327	5,80		
327	321	23,20		

3. Сведения о характеристиках уточняемого земельного участка с кадастровым номером 22:21:020018:58:

№ п/п	Наименование характеристики земельного участка	Значение характеристики
1	2	3

1	2	3
1.	Адрес земельного участка	—
1.1.	Сведения о местоположении земельного участка (при отсутствии адреса) в структурированном в соответствии с федеральной информационной адресной системой виде	658340, Российская Федерация, Алтайский край, Краснощёковский р-н, Краснощёково с, Ленина ул, д 40а
1.2.	Дополнительные сведения о местоположении земельного участка	—
2.	Площадь земельного участка ± величина погрешности определения (вычисления) площади ($P \pm \Delta P$), м²	$292 \pm 6,00$
3.	Формула, примененная для вычисления предельной погрешности определения площади земельного участка, с подставленными значениями и итоговые (вычисленные) значения	$3,5 * M_t * \sqrt{P} = 3,5 * 0,10 * \sqrt{(292,00)} = 6$
4.	Площадь земельного участка согласно сведениям Единого государственного реестра недвижимости (Ркад), м²	292,00
5.	Оценка расхождения Р и Ркад ($P - P_{кад}$), м²	0
6.	Предельный минимальный и максимальный размеры земельного участка (Рмин и Рмакс), м²	— —
7.	Вид (виды) разрешенного использования	Под объекты культурно-бытового назначения
7.1.	Дополнительные сведения об использовании земельного участка	—
8.	Кадастровый или иной государственный учетный номер (инвентарный) здания, сооружения, объекта незавершенного строительства, расположенного на земельном участке	22:21:020018:292
9.	Сведения о земельных участках (землях общего пользования, территории общего пользования), посредством которых обеспечивается доступ	Земли (земельные участки) общего пользования
10.	Иные сведения	Аденда сроком на 49 лет в пользу Девальд Юрия Эрвиновича. Обременение возникает на основании: Постановление (решение) органа местного самоуправления о предоставлении земельного участка из муниципальных земель
4. Пояснения к сведениям об уточняемом земельном участке с кадастровым номером 22:21:020018:58 :		
1.	—	

1. Сведения о характерных точках границ уточняемого земельного участка с кадастровым номером					22:21:020018:59 :		
Система координат		МСК-22, зона 2			Зона № 2		
Обозначение характерных точек границ	Координаты, м				Метод определения координат	Формулы, примененные для расчета средней квадратической погрешности определения координат характерных точек границ (Mt), с подставленными в такие формулы значениями и итоговые (вычисленные) значения Mt, м	Описание закрепления точки
	содержатся в Едином государственном реестре недвижимости		определены в результате выполнения комплексных кадастровых работ				
	X	Y	X	Y			
1	2	3	4	5	6	7	8
325	414 497,34	2 319 854,21	414 497,34	2 319 854,21	Аналитический метод	Mt = 0,10	—
326	414 479,53	2 319 868,29	414 479,53	2 319 868,29			
321	414 463,66	2 319 849,19	414 463,66	2 319 849,19			
327	414 482,05	2 319 835,04	414 482,05	2 319 835,04			
325	414 497,34	2 319 854,21	414 497,34	2 319 854,21			
2. Сведения о частях границ уточняемого земельного участка с кадастровым номером					22:21:020018:59 :		
Обозначение части границ		Горизонтальное проложение (S), м	Описание прохождения части границ		Сведения о согласовании местоположения границ (согласовано/спорное)		
от т.	до т.						
1	2	3	4		5		
325	326	22,70	—		согласовано		
326	321	24,83					
321	327	23,20					
327	325	24,52					
3. Сведения о характеристиках уточняемого земельного участка с кадастровым номером					22:21:020018:59 :		
№ п/п	Наименование характеристики земельного участка			Значение характеристики			
1	2			3			
1.	Адрес земельного участка			—			
1.1.	Сведения о местоположении земельного участка (при отсутствии адреса) в структурированном в соответствии с федеральной информационной адресной системой виде			658340, Российская Федерация, Алтайский край, Краснощёковский р-н, Краснощёково с, Ленина ул, д 40			
1.2.	Дополнительные сведения о местоположении земельного участка			—			

1	2				3		
2.	Площадь земельного участка ± величина погрешности определения (вычисления) площади (P ± ΔP), м²				566 ± 8,00		
3.	Формула, примененная для вычисления предельной погрешности определения площади земельного участка, с подставленными значениями и итоговые (вычисленные) значения				$3,5 \cdot Mt \cdot \sqrt{P} = 3,5 \cdot 0,10 \cdot \sqrt{(566,00)} = 8$		
4.	Площадь земельного участка согласно сведениям Единого государственного реестра недвижимости (Ркад), м²				566,00		
5.	Оценка расхождения P и Ркад (P - Ркад), м²				0		
6.	Предельный минимальный и максимальный размеры земельного участка (Рмин и Рмакс), м²				— —		
7.	Вид (виды) разрешенного использования				Под объекты культурно-бытового назначения		
7.1.	Дополнительные сведения об использовании земельного участка				—		
8.	Кадастровый или иной государственный учетный номер (инвентарный) здания, сооружения, объекта незавершенного строительства, расположенного на земельном участке				22:21:020018:235		
9.	Сведения о земельных участках (землях общего пользования, территории общего пользования), посредством которых обеспечивается доступ				Земли (земельные участки) общего пользования		
10.	Иные сведения				—		
4. Пояснения к сведениям об уточняемом земельном участке с кадастровым номером					22:21:020018:59 :		
1.					—		
1. Сведения о характерных точках границ уточняемого земельного участка с кадастровым номером					22:21:020018:62 :		
Система координат					МСК-22, зона 2 Зона № 2		
Обоз- начение харак- терных точек границ	Координаты, м				Метод определения координат	Формулы, примененные для расчета средней квадратической погрешности определения координат характерных точек границ (Mt), с подставленными в такие формулы значениями и итоговые (вычисленные) значения Mt, м	Описание закрепления точки
	содержатся в Едином государственном реестре недвижимости		определены в результате выполнения комплексных кадастровых работ				
	X	Y	X	Y			
1	2	3	4	5	6	7	8
328	414 631,53	2 319 937,94	—	—	Аналитический метод	0,10	—

1	2	3	4	5	6	7	8
329	414 669,17	2 319 894,33	414 669,17	2 319 894,33	Аналитический метод	Mt = 0,10	—
330	414 672,29	2 319 898,95	414 672,29	2 319 898,95			
331	414 673,34	2 319 898,14	414 673,34	2 319 898,14			
332	414 678,61	2 319 906,23	414 678,61	2 319 906,23			
333	414 677,56	2 319 907,04	414 677,56	2 319 907,04			
81	414 682,86	2 319 915,19	414 682,86	2 319 915,19			
87	414 647,07	2 319 946,47	414 647,07	2 319 946,47			
н114У	—	—	414 632,07	2 319 927,82			
н115У	—	—	414 653,21	2 319 909,99			
328	414 631,53	2 319 937,94	—	—		0,10	

2. Сведения о частях границ уточняемого земельного участка с кадастровым номером 22:21:020018:62 :

Обозначение части границ		Горизонтальное проложение (S), м	Описание прохождения части границ	Сведения о согласовании местоположения границ (согласовано/спорное)
от т.	до т.			
1	2	3	4	5
329	330	5,57	—	согласовано
330	331	1,33		
331	332	9,66		
332	333	1,33		
333	81	9,72		
81	87	47,53		
87	н114У	23,93		
н114У	н115У	27,66		
н115У	329	22,36		

3. Сведения о характеристиках уточняемого земельного участка с кадастровым номером 22:21:020018:62 :

№ п/п	Наименование характеристики земельного участка	Значение характеристики
1	2	3
1.	Адрес земельного участка	—
1.1.	Сведения о местоположении земельного участка (при отсутствии адреса) в структурированном в соответствии с федеральной информационной адресной системой виде	658340, Российская Федерация, Алтайский край, Краснощёковский р-н, Краснощёково с, Октябрьская ул, д 30
1.2.	Дополнительные сведения о местоположении земельного участка	—
2.	Площадь земельного участка ± величина погрешности определения (вычисления) площади ($P \pm \Delta P$), м²	1 175 ± 12,00

1	2	3
3.	Формула, примененная для вычисления предельной погрешности определения площади земельного участка, с подставленными значениями и итоговые (вычисленные) значения	$3,5 * M_t * \sqrt{P} = 3,5 * 0,10 * \sqrt{(1\ 175,00)} = 12$
4.	Площадь земельного участка согласно сведениям Единого государственного реестра недвижимости (Ркад), м²	1 211,00
5.	Оценка расхождения Р и Ркад (Р - Ркад), м²	36
6.	Предельный минимальный и максимальный размеры земельного участка (Рмин и Рмакс), м²	Рмин = 500 Рмакс = 5 000
7.	Вид (виды) разрешенного использования	Для ведения личного подсобного хозяйства
7.1.	Дополнительные сведения об использовании земельного участка	—
8.	Кадастровый или иной государственный учетный номер (инвентарный) здания, сооружения, объекта незавершенного строительства, расположенного на земельном участке	22:21:020018:237
9.	Сведения о земельных участках (землях общего пользования, территории общего пользования), посредством которых обеспечивается доступ	Земли (земельные участки) общего пользования
10.	Иные сведения	—

4. Пояснения к сведениям об уточняемом земельном участке с кадастровым номером 22:21:020018:62 :

1.	—
----	---

1. Сведения о характерных точках границ уточняемого земельного участка с кадастровым номером 22:21:020018:63 :
Система координат МСК-22, зона 2 Зона № 2

Обоз- начение харак- терных точек границ	Координаты, м				Метод определения координат	Формулы, примененные для расчета средней квадратической погрешности определения координат характерных точек границ (Mt), с подставленными в такие формулы значениями и итоговые (вычисленные) значения Mt, м	Описание закрепления точки
	содержатся в Едином государственном реестре недвижимости		определены в результате выполнения комплексных кадастровых работ				
	X	Y	X	Y			
1	2	3	4	5	6	7	8
н116У	—	—	414 901,23	2 320 273,93	Аналитический метод	Mt = 0,10	—
н117У	—	—	414 908,99	2 320 269,50			
н118У	—	—	414 912,13	2 320 273,89			

1	2	3	4	5	6	7	8
н119У	—	—	414 923,98	2 320 261,81	Аналитический метод	Mt = 0,10	—
н120У	—	—	414 930,50	2 320 269,40			
н121У	—	—	414 933,91	2 320 266,47			
н122У	—	—	414 933,21	2 320 264,36			
н123У	—	—	414 944,65	2 320 258,22			
н124У	—	—	414 946,38	2 320 260,98			
н125У	—	—	414 951,58	2 320 275,74			
н126У	—	—	414 956,46	2 320 289,96			
н127У	—	—	414 961,40	2 320 312,36			
н128У	—	—	414 969,73	2 320 331,57			
334	414 899,79	2 320 275,40	—	—		0,10	
335	414 907,30	2 320 270,45	—	—		Mt = 0,10	
336	414 910,28	2 320 274,95	—	—			
337	414 922,54	2 320 263,28	—	—		0,10	
338	414 929,06	2 320 270,87	—	—			
339	414 932,47	2 320 267,94	—	—		Mt = 0,10	
340	414 931,77	2 320 265,83	—	—			
341	414 943,21	2 320 259,69	—	—		0,10	
342	414 947,36	2 320 277,81	—	—			
343	414 950,14	2 320 277,21	—	—		Mt = 0,10	
344	414 959,96	2 320 313,83	—	—			
345	414 969,68	2 320 336,24	414 969,68	2 320 336,24		0,10	
346	414 971,23	2 320 365,39	—	—		Mt = 0,10	
347	414 931,77	2 320 289,50	—	—			
348	414 914,63	2 320 299,26	—	—		0,10	
349	414 907,44	2 320 304,31	—	—			
350	414 900,80	2 320 304,67	—	—			
351	414 891,67	2 320 294,35	—	—			
352	414 894,96	2 320 290,61	—	—			
353	414 887,77	2 320 283,34	—	—		Mt = 0,10	
н129У	—	—	414 970,98	2 320 360,67			
н146У	—	—	414 963,43	2 320 346,17			
н130У	—	—	414 933,21	2 320 288,03			
н131У	—	—	414 916,07	2 320 297,79			

1	2	3	4	5	6	7	8
н132У	—	—	414 908,88	2 320 302,84	Аналитический метод	Mt = 0,10	—
н30У	—	—	414 902,24	2 320 303,20			
н29У	—	—	414 893,11	2 320 292,88			
н28У	—	—	414 896,40	2 320 289,14			
н27У	—	—	414 889,21	2 320 281,87			
н26У	—	—	414 898,03	2 320 276,04			
н116У	—	—	414 901,23	2 320 273,93			

2. Сведения о частях границ уточняемого земельного участка с кадастровым номером
22:21:020018:63
:

Обозначение части границ		Горизонтальное проложение (S), м	Описание прохождения части границ	Сведения о согласовании местоположения границ (согласовано/спорное)
от т.	до т.			
1	2	3	4	5
н116У	н117У	8,94	—	согласовано
н117У	н118У	5,40		
н118У	н119У	16,92		
н119У	н120У	10,01		
н120У	н121У	4,50		
н121У	н122У	2,22		
н122У	н123У	12,98		
н123У	н124У	3,26		
н124У	н125У	15,65		
н125У	н126У	15,03		
н126У	н127У	22,94		
н127У	н128У	20,94		
н128У	345	4,67		
345	н129У	24,46		
н129У	н146У	16,35		
н146У	н130У	65,52		
н130У	н131У	19,72		
н131У	н132У	8,79		
н132У	н30У	6,65		
н30У	н29У	13,78		
н29У	н28У	4,98		
н28У	н27У	10,22		
н27У	н26У	10,57		

1	2	3	4	5
н26У	н116У	3,83	—	согласовано
3. Сведения о характеристиках уточняемого земельного участка с кадастровым номером <u>22:21:020018:63</u> :				
№ п/п	Наименование характеристики земельного участка		Значение характеристики	
1	2		3	
1.	Адрес земельного участка		—	
1.1.	Сведения о местоположении земельного участка (при отсутствии адреса) в структурированном в соответствии с федеральной информационной адресной системой виде		658340, Российская Федерация, Алтайский край, Краснощёковский р-н, Краснощёково с, Октябрьская ул, д 1	
1.2.	Дополнительные сведения о местоположении земельного участка		—	
2.	Площадь земельного участка \pm величина погрешности определения (вычисления) площади ($P \pm \Delta P$), м ²		2 504 \pm 18,00	
3.	Формула, примененная для вычисления предельной погрешности определения площади земельного участка, с подставленными значениями и итоговые (вычисленные) значения		$3,5 * M_t * \sqrt{(P)} = 3,5 * 0,10 * \sqrt{(2\ 504,00)} = 18$	
4.	Площадь земельного участка согласно сведениям Единого государственного реестра недвижимости (Ркад), м ²		2 503,00	
5.	Оценка расхождения Р и Ркад ($P - P_{кад}$), м ²		1	
6.	Предельный минимальный и максимальный размеры земельного участка ($P_{мин}$ и $P_{макс}$), м ²		$P_{мин} = 500$ $P_{макс} = 5\ 000$	
7.	Вид (виды) разрешенного использования		Для ведения личного подсобного хозяйства	
7.1.	Дополнительные сведения об использовании земельного участка		—	
8.	Кадастровый или иной государственный учетный номер (инвентарный) здания, сооружения, объекта незавершенного строительства, расположенного на земельном участке		22:21:020016:1430	
9.	Сведения о земельных участках (землях общего пользования, территории общего пользования), посредством которых обеспечивается доступ		Земли (земельные участки) общего пользования	

1	2				3		
10.	Иные сведения				Установлены ограничения использования территории прибрежной защитной полосы в соответствии с п.15, 16, 17 ст.65 Водного кодекса Российской Федерации от 03 июня 2006 г. № 74-ФЗ. Ширина прибрежной защитной полосы р.Чарыша, согласно п.13 ст.65 Водного кодекса Российской Федерации от 03 июня 2006 г. № 74-ФЗ, составляет 200 м.. Учётный номер зоны 22:21-6.11. Обременение возникает на основании: Приказ об установлении границ водоохранных зон и границ прибрежных защитных полос водных объектов, расположенных в границах земель Краснощёковского района Алтайского края № 1107, документ выдан Главное управление природных ресурсов и экологии Алтайского края Установлены ограничения использования территории водоохранной зоны в соответствии с п.15, 16 ст.65 Водного кодекса Российской Федерации от 03 июня 2006 г. № 74-ФЗ. Ширина водоохранной зоны р.Чарыша, согласно п.4 ст.65 Водного кодекса Российской Федерации от 03 июня 2006 г. № 74-ФЗ, составляет 200 м.. Учётный номер зоны 22:21-6.159. Обременение возникает на основании: Карта (план) объекта землеустройства № б/н, документ выдан Общество с ограниченной ответственностью "Компания Геос"		
4. Пояснения к сведениям об уточняемом земельном участке с кадастровым номером 22:21:020018:63 :							
1.	—						
1. Сведения о характерных точках границ уточняемого земельного участка с кадастровым номером 22:21:020018:64 :							
Система координат МСК-22, зона 2 Зона № 2							
Обоз- начение харак- терных точек границ	Координаты, м				Метод определения координат	Формулы, примененные для расчета средней квадратической погрешности определения координат характерных точек границ (Mt), с подставленными в такие формулы значениями и итоговые (вычисленные) значения Mt, м	Описание закрепления точки
	содержатся в Едином государственном реестре недвижимости		определены в результате выполнения комплексных кадастровых работ				
	X	Y	X	Y			
1	2	3	4	5	6	7	8
1							
354	414 913,69	2 320 244,54	—	—	Аналитический метод	0,10	—
355	414 921,74	2 320 253,77	—	—			
356	414 918,52	2 320 256,51	—	—			
357	414 919,96	2 320 258,72	—	—			
337	414 922,54	2 320 263,28	—	—			
336	414 910,28	2 320 274,95	—	—			
335	414 907,30	2 320 270,45	—	—			
						Mt = 0,10	

1	2	3	4	5	6	7	8
358	414 904,95	2 320 270,53	—	—	Аналитический метод	0,10	—
359	414 901,15	2 320 268,30	—	—			
360	414 890,53	2 320 263,94	—	—			
361	414 870,94	2 320 241,89	—	—			
362	414 883,06	2 320 232,68	—	—			
363	414 887,67	2 320 228,64	—	—			
364	414 893,78	2 320 229,73	—	—			
365	414 905,87	2 320 242,24	—	—			
366	414 908,35	2 320 240,26	—	—			
н133У	—	—	414 914,49	2 320 243,38			
н134У	—	—	414 922,85	2 320 252,33			
н135У	—	—	414 919,73	2 320 255,18			
н136У	—	—	414 921,25	2 320 257,34			
н119У	—	—	414 923,98	2 320 261,81			
н118У	—	—	414 912,13	2 320 273,89			
н117У	—	—	414 908,99	2 320 269,50			
н137У	—	—	414 906,65	2 320 269,66			
н138У	—	—	414 902,77	2 320 267,56			
н139У	—	—	414 892,01	2 320 263,57			
н140У	—	—	414 871,68	2 320 242,20			
н141У	—	—	414 883,48	2 320 232,58			
н142У	—	—	414 887,94	2 320 228,38			
н143У	—	—	414 894,09	2 320 229,26			
н144У	—	—	414 906,60	2 320 241,35			
н145У	—	—	414 909,01	2 320 239,29			
354	414 913,69	2 320 244,54	—	—		0,10	
2							
347	414 931,77	2 320 289,50	—	—	Аналитический метод	Mt = 0,10	—
367	414 961,99	2 320 347,64	—	—		0,10	
368	414 949,17	2 320 359,65	—	—			
369	414 913,78	2 320 299,88	—	—			
348	414 914,63	2 320 299,26	—	—		Mt = 0,10	
н130У	—	—	414 933,21	2 320 288,03			
н146У	—	—	414 963,43	2 320 346,17			

1	2	3	4	5	6	7	8
н147У	—	—	414 950,61	2 320 358,18	Аналитический метод	Mt = 0,10	—
н148У	—	—	414 915,22	2 320 298,41			
н131У	—	—	414 916,07	2 320 297,79			
347	414 931,77	2 320 289,50	—	—			
2. Сведения о частях границ уточняемого земельного участка с кадастровым номером					22:21:020018:64 :		
Обозначение части границ		Горизонтальное проложение (S), м	Описание прохождения части границ		Сведения о согласовании местоположения границ (согласовано/спорное)		
от т.	до т.						
1	2	3	4		5		
1							
н133У	н134У	12,25	—		согласовано		
н134У	н135У	4,23					
н135У	н136У	2,64					
н136У	н119У	5,24					
н119У	н118У	16,92					
н118У	н117У	5,40					
н117У	н137У	2,35					
н137У	н138У	4,41					
н138У	н139У	11,48					
н139У	н140У	29,50					
н140У	н141У	15,22					
н141У	н142У	6,13					
н142У	н143У	6,21					
н143У	н144У	17,40					
н144У	н145У	3,17					
н145У	н133У	6,84					
2							
н130У	н146У	65,52	—		согласовано		
н146У	н147У	17,57					
н147У	н148У	69,46					
н148У	н131У	1,05					
н131У	н130У	19,72					
3. Сведения о характеристиках уточняемого земельного участка с кадастровым номером					22:21:020018:64 :		
№ п/п	Наименование характеристики земельного участка			Значение характеристики			

1	2	3
1.	Адрес земельного участка	—
1.1.	Сведения о местоположении земельного участка (при отсутствии адреса) в структурированном в соответствии с федеральной информационной адресной системой виде	658340, Российская Федерация, Алтайский край, Краснощёковский р-н, Краснощёково с, Октябрьская ул, д 5
1.2.	Дополнительные сведения о местоположении земельного участка	—
2.	Площадь земельного участка \pm величина погрешности определения (вычисления) площади ($P \pm \Delta P$), м ²	2 515 \pm 25,00, (1) 1 238,55 \pm 12,32, (2) 1 276,62 \pm 12,51
3.	Формула, примененная для вычисления предельной погрешности определения площади земельного участка, с подставленными значениями и итоговые (вычисленные) значения	12,32 + 12,51 = 25
4.	Площадь земельного участка согласно сведениям Единого государственного реестра недвижимости (Ркад), м ²	2 515,00
5.	Оценка расхождения Р и Ркад ($P - P_{кад}$), м ²	0
6.	Предельный минимальный и максимальный размеры земельного участка ($P_{мин}$ и $P_{макс}$), м ²	$P_{мин} = 500$ $P_{макс} = 5\,000$
7.	Вид (виды) разрешенного использования	Для ведения личного подсобного хозяйства
7.1.	Дополнительные сведения об использовании земельного участка	—
8.	Кадастровый или иной государственный учетный номер (инвентарный) здания, сооружения, объекта незавершенного строительства, расположенного на земельном участке	22:21:020018:252
9.	Сведения о земельных участках (землях общего пользования, территории общего пользования), посредством которых обеспечивается доступ	—

1	2	3
10.	Иные сведения	<p>Установлены ограничения использования территории прибрежной защитной полосы в соответствии с п.15, 16, 17 ст.65 Водного кодекса Российской Федерации от 03 июня 2006 г. № 74-ФЗ. Ширина прибрежной защитной полосы р.Чарыша, согласно п.13 ст.65 Водного кодекса Российской Федерации от 03 июня 2006 г. № 74-ФЗ, составляет 200 м.. Учётный номер зоны 22:21-6.11. Обременение возникает на основании: Приказ об установлении границ водоохранных зон и границ прибрежных защитных полос водных объектов, расположенных в границах земель Краснощёковского района Алтайского края № 1107, документ выдан Главное управление природных ресурсов и экологии Алтайского края. Карта (план) объекта землеустройства № б/н, документ выдан Общество с ограниченной ответственностью "Компания Геос". Сопроводительное письмо № 41/П/5625, документ выдан Общество с ограниченной ответственностью "Компания Геос". Приложение к сопроводительному письму CD-R диск с данными № 41/П/5625, документ выдан Общество с ограниченной ответственностью "Компания Геос". Письмо ФГБУ "ФКП Росреестра" о верификации ЗОУИТ № 11-2647/16, документ выдан ФГБУ "ФКП Росреестра"</p> <p>Установлены ограничения использования территории водоохранной зоны в соответствии с п.15, 16 ст.65 Водного кодекса Российской Федерации от 03 июня 2006 г. № 74-ФЗ. Ширина водоохранной зоны р.Чарыша, согласно п.4 ст.65 Водного кодекса Российской Федерации от 03 июня 2006 г. № 74-ФЗ, составляет 200 м.. Учётный номер зоны 22:21-6.159. Обременение возникает на основании: Карта (план) объекта землеустройства № б/н, документ выдан Общество с ограниченной ответственностью "Компания Геос". Приказ об установлении границ водоохранных зон и границ прибрежных защитных полос водных объектов, расположенных в границах земель Краснощёковского района Алтайского края № 1107, документ выдан Главное управление природных ресурсов и экологии Алтайского края. Сопроводительное письмо № 41/П/5625, документ выдан Общество с ограниченной ответственностью "Компания Геос". Приложение к сопроводительному письму CD-R диск с данными № 41/П/5625, документ выдан Общество с ограниченной ответственностью "Компания Геос". Письмо ФГБУ "ФКП Росреестра" о верификации ЗОУИТ № 11-2647/16, документ выдан ФГБУ "ФКП Росреестра"</p>
4. Пояснения к сведениям об уточняемом земельном участке с кадастровым номером <u>22:21:020018:64</u> :		
1.	—	

1. Сведения о характерных точках границ уточняемого земельного участка с кадастровым номером					22:21:020018:65			:
Система координат		МСК-22, зона 2			Зона №			2
Обоз- начение харак- терных точек границ	Координаты, м				Метод определения координат	Формулы, примененные для расчета средней квадратической погрешности определения координат характерных точек границ (Mt), с подставленными в такие формулы значениями и итоговые (вычисленные) значения Mt, м	Описание закрепления точки	
	содержатся в Едином государственном реестре недвижимости		определены в результате выполнения комплексных кадастровых работ					
	X	Y	X	Y				
1	2	3	4	5	6	7	8	
301	414 813,29	2 320 141,28	414 813,29	2 320 141,28	Аналитический метод	Mt = 0,10	—	
370	414 806,60	2 320 133,41	414 806,60	2 320 133,41				
371	414 804,34	2 320 130,47	414 804,34	2 320 130,47				
372	414 803,23	2 320 128,44	414 803,23	2 320 128,44				
373	414 794,72	2 320 118,73	414 794,72	2 320 118,73				
374	414 811,31	2 320 105,02	414 811,31	2 320 105,02				
375	414 818,94	2 320 098,78	414 818,94	2 320 098,78				
376	414 822,27	2 320 098,29	414 822,27	2 320 098,29				
377	414 825,11	2 320 101,36	414 825,11	2 320 101,36				
378	414 836,53	2 320 114,87	414 836,53	2 320 114,87				
379	414 835,97	2 320 115,69	414 835,97	2 320 115,69				
380	414 836,79	2 320 116,25	414 836,79	2 320 116,25				
303	414 838,84	2 320 118,45	414 838,84	2 320 118,45				
302	414 820,72	2 320 134,36	414 820,72	2 320 134,36				
301	414 813,29	2 320 141,28	414 813,29	2 320 141,28				
2. Сведения о частях границ уточняемого земельного участка с кадастровым номером					22:21:020018:65			:
Обозначение части границ		Горизонтальное проложение (S), м	Описание прохождения части границ		Сведения о согласовании местоположения границ (согласовано/спорное)			
от т.	до т.							
1	2	3	4		5			
301	370	10,33	—		согласовано			
370	371	3,71						
371	372	2,31						
372	373	12,91						

1	2	3	4	5
373	374	21,52	—	согласовано
374	375	9,86		
375	376	3,37		
376	377	4,18		
377	378	17,69		
378	379	0,99		
379	380	0,99		
380	303	3,01		
303	302	24,11		
302	301	10,15		

3. Сведения о характеристиках уточняемого земельного участка с кадастровым номером 22:21:020018:65 :

№ п/п	Наименование характеристики земельного участка	Значение характеристики
1	2	3
1.	Адрес земельного участка	—
1.1.	Сведения о местоположении земельного участка (при отсутствии адреса) в структурированном в соответствии с федеральной информационной адресной системой виде	658340, Российская Федерация, Алтайский край, Краснощёковский р-н, Краснощёково с, Октябрьская ул, д 10
1.2.	Дополнительные сведения о местоположении земельного участка	—
2.	Площадь земельного участка ± величина погрешности определения (вычисления) площади ($P \pm \Delta P$), м²	$976 \pm 11,00$
3.	Формула, примененная для вычисления предельной погрешности определения площади земельного участка, с подставленными значениями и итоговые (вычисленные) значения	$3,5 * M_t * \sqrt{P} = 3,5 * 0,10 * \sqrt{(976,00)} = 11$
4.	Площадь земельного участка согласно сведениям Единого государственного реестра недвижимости (Ркад), м²	976,00
5.	Оценка расхождения Р и Ркад ($P - P_{кад}$), м²	0
6.	Предельный минимальный и максимальный размеры земельного участка ($R_{мин}$ и $R_{макс}$), м²	$R_{мин} = 500$ $R_{макс} = 5\ 000$
7.	Вид (виды) разрешенного использования	Для ведения личного подсобного хозяйства
7.1.	Дополнительные сведения об использовании земельного участка	—
8.	Кадастровый или иной государственный учетный номер (инвентарный) здания, сооружения, объекта незавершенного строительства, расположенного на земельном участке	—

1	2	3
9.	Сведения о земельных участках (землях общего пользования, территории общего пользования), посредством которых обеспечивается доступ	Земли (земельные участки) общего пользования
10.	Иные сведения	Установлены ограничения использования территории прибрежной защитной полосы в соответствии с п.15, 16, 17 ст.65 Водного кодекса Российской Федерации от 03 июня 2006 г. № 74-ФЗ. Ширина прибрежной защитной полосы р.Чарыша, согласно п.13 ст.65 Водного кодекса Российской Федерации от 03 июня 2006 г. № 74-ФЗ, составляет 200 м.. Учётный номер зоны 22:21-6.11. Обременение возникает на основании: Приказ об установлении границ водоохранных зон и границ прибрежных защитных полос водных объектов, расположенных в границах земель Краснощёковского района Алтайского края № 1107, документ выдан Главное управление природных ресурсов и экологии Алтайского края Установлены ограничения использования территории водоохранной зоны в соответствии с п.15, 16 ст.65 Водного кодекса Российской Федерации от 03 июня 2006 г. № 74-ФЗ. Ширина водоохранной зоны р.Чарыша, согласно п.4 ст.65 Водного кодекса Российской Федерации от 03 июня 2006 г. № 74-ФЗ, составляет 200 м.. Учётный номер зоны 22:21-6.159. Обременение возникает на основании: Карта (план) объекта землеустройства № б/н, документ выдан Общество с ограниченной ответственностью "Компания Геос"

4. Пояснения к сведениям об уточняемом земельном участке с кадастровым номером 22:21:020018:65 :

1. —

1. Сведения о характерных точках границ уточняемого земельного участка с кадастровым номером 22:21:020018:66 :
Система координат МСК-22, зона 2 Зона № 2

Обоз- начение харак- терных точек границ	Координаты, м				Метод определения координат	Формулы, примененные для расчета средней квадратической погрешности определения координат характерных точек границ (Mt), с подставленными в такие формулы значениями и итоговые (вычисленные) значения Mt, м	Описание закрепления точки
	содержатся в Едином государственном реестре недвижимости		определены в результате выполнения комплексных кадастровых работ				
	X	Y	X	Y			
1	2	3	4	5	6	7	8
237	—	—	414 747,81	2 320 083,25	Аналитический метод	Mt = 0,10	—
н149У	—	—	414 763,57	2 320 101,52			
381	—	—	414 781,32	2 320 124,52			
382	—	—	414 766,68	2 320 135,20			
н150У	—	—	414 750,43	2 320 148,36			

1	2	3	4	5	6	7	8
н55У	—	—	414 745,65	2 320 141,94	Аналитический метод	Mt = 0,10	—
н54У	—	—	414 725,54	2 320 114,83			
241	—	—	414 707,25	2 320 091,33			
240	—	—	414 711,54	2 320 087,47			
239	—	—	414 724,44	2 320 090,92			
238	—	—	414 728,29	2 320 095,18			
237	—	—	414 747,81	2 320 083,25			

2. Сведения о частях границ уточняемого земельного участка с кадастровым номером 22:21:020018:66 :

Обозначение части границ		Горизонтальное проложение (S), м	Описание прохождения части границ	Сведения о согласовании местоположения границ (согласовано/спорное)
от т.	до т.			
1	2	3	4	5
237	н149У	24,13	—	согласовано
н149У	381	29,05		
381	382	18,12		
382	н150У	20,91		
н150У	н55У	8,00		
н55У	н54У	33,75		
н54У	241	29,78		
241	240	5,77		
240	239	13,35		
239	238	5,74		
238	237	22,88		

3. Сведения о характеристиках уточняемого земельного участка с кадастровым номером 22:21:020018:66 :

№ п/п	Наименование характеристики земельного участка	Значение характеристики
1	2	3
1.	Адрес земельного участка	—
1.1.	Сведения о местоположении земельного участка (при отсутствии адреса) в структурированном в соответствии с федеральной информационной адресной системой виде	658340, Российская Федерация, Алтайский край, Краснощёковский р-н, Краснощёково с, Октябрьская ул, д 13
1.2.	Дополнительные сведения о местоположении земельного участка	—
2.	Площадь земельного участка ± величина погрешности определения (вычисления) площади ($P \pm \Delta P$), м²	2 270 ± 17,00

1	2	3
3.	Формула, примененная для вычисления предельной погрешности определения площади земельного участка, с подставленными значениями и итоговые (вычисленные) значения	$3,5 * M_t * \sqrt{P} = 3,5 * 0,10 * \sqrt{(2\ 270,00)} = 17$
4.	Площадь земельного участка согласно сведениям Единого государственного реестра недвижимости (Ркад), м²	2 400,00
5.	Оценка расхождения Р и Ркад (Р - Ркад), м²	130
6.	Предельный минимальный и максимальный размеры земельного участка (Рмин и Рмакс), м²	Рмин = 500 Рмакс = 5 000
7.	Вид (виды) разрешенного использования	Для ведения личного подсобного хозяйства
7.1.	Дополнительные сведения об использовании земельного участка	—
8.	Кадастровый или иной государственный учетный номер (инвентарный) здания, сооружения, объекта незавершенного строительства, расположенного на земельном участке	22:21:020018:318
9.	Сведения о земельных участках (землях общего пользования, территории общего пользования), посредством которых обеспечивается доступ	Земли (земельные участки) общего пользования
10.	Иные сведения	—

4. Пояснения к сведениям об уточняемом земельном участке с кадастровым номером 22:21:020018:66 :

1.	—
----	---

1. Сведения о характерных точках границ уточняемого земельного участка с кадастровым номером 22:21:020018:68 :
Система координат МСК-22, зона 2 Зона № 2

Обоз- начение харак- терных точек границ	Координаты, м				Метод определения координат	Формулы, примененные для расчета средней квадратической погрешности определения координат характерных точек границ (Mt), с подставленными в такие формулы значениями и итоговые (вычисленные) значения Mt, м	Описание закрепления точки
	содержатся в Едином государственном реестре недвижимости		определены в результате выполнения комплексных кадастровых работ				
	X	Y	X	Y			
1	2	3	4	5	6	7	8
132	—	—	414 799,24	2 320 059,22	Аналитический метод	Mt = 0,10	—
н66У	—	—	414 819,34	2 320 090,04			
н151У	—	—	414 790,59	2 320 114,63			

1	2	3	4	5	6	7	8
383	—	—	414 767,23	2 320 088,66	Аналитический метод	Mt = 0,10	—
384	—	—	414 787,46	2 320 066,90			
132	—	—	414 799,24	2 320 059,22			
2. Сведения о частях границ уточняемого земельного участка с кадастровым номером					22:21:020018:68 :		
Обозначение части границ		Горизонтальное проложение (S), м	Описание прохождения части границ		Сведения о согласовании местоположения границ (согласовано/спорное)		
от т.	до т.						
1	2	3	4		5		
132	н66У	36,80	—		согласовано		
н66У	н151У	37,83					
н151У	383	34,93					
383	384	29,71					
384	132	14,06					
3. Сведения о характеристиках уточняемого земельного участка с кадастровым номером					22:21:020018:68 :		
№ п/п	Наименование характеристики земельного участка			Значение характеристики			
1	2			3			
1.	Адрес земельного участка			—			
1.1.	Сведения о местоположении земельного участка (при отсутствии адреса) в структурированном в соответствии с федеральной информационной адресной системой виде			658340, Российская Федерация, Алтайский край, Краснощёковский р-н, Краснощёково с, Октябрьская ул, д 16			
1.2.	Дополнительные сведения о местоположении земельного участка			—			
2.	Площадь земельного участка ± величина погрешности определения (вычисления) площади (Р ± ΔР), м²			1 500 ± 14,00			
3.	Формула, примененная для вычисления предельной погрешности определения площади земельного участка, с подставленными значениями и итоговые (вычисленные) значения			3,5*Mt*√(P) = 3,5*0,10*√(1 500,00) = 14			
4.	Площадь земельного участка согласно сведениям Единого государственного реестра недвижимости (Ркад), м²			1 200,00			
5.	Оценка расхождения Р и Ркад (Р - Ркад), м²			300			
6.	Предельный минимальный и максимальный размеры земельного участка (Рмин и Рмакс), м²			Рмин = 500 Рмакс = 5 000			
7.	Вид (виды) разрешенного использования			Для ведения личного подсобного хозяйства			
7.1.	Дополнительные сведения об использовании земельного участка			—			

1	2	3					
8.	Кадастровый или иной государственный учетный номер (инвентарный) здания, сооружения, объекта незавершенного строительства, расположенного на земельном участке	22:21:020018:251					
9.	Сведения о земельных участках (землях общего пользования, территории общего пользования), посредством которых обеспечивается доступ	Земли (земельные участки) общего пользования					
10.	Иные сведения	—					
4. Пояснения к сведениям об уточняемом земельном участке с кадастровым номером 22:21:020018:68 :							
1.	—						
1. Сведения о характерных точках границ уточняемого земельного участка с кадастровым номером 22:21:020018:69 :							
Система координат МСК-22, зона 2 Зона № 2							
Обозначение характерных точек границ	Координаты, м				Метод определения координат	Формулы, примененные для расчета средней квадратической погрешности определения координат характерных точек границ (Mt), с подставленными в такие формулы значениями и итоговые (вычисленные) значения Mt, м	Описание закрепления точки
	содержатся в Едином государственном реестре недвижимости		определены в результате выполнения комплексных кадастровых работ				
	X	Y	X	Y			
1	2	3	4	5	6	7	8
316	414 753,23	2 320 015,39	414 753,23	2 320 015,39	Аналитический метод	Mt = 0,10	—
385	414 780,79	2 319 998,19	414 780,79	2 319 998,19			
386	414 784,66	2 319 996,30	414 784,66	2 319 996,30			
1	414 794,97	2 319 992,33	414 794,97	2 319 992,33			
2	414 804,64	2 319 991,47	414 804,64	2 319 991,47			
387	414 833,64	2 319 979,55	414 833,64	2 319 979,55			
388	414 858,34	2 319 971,58	414 858,34	2 319 971,58			
389	414 863,18	2 319 980,29	414 863,18	2 319 980,29			
390	414 870,62	2 320 007,39	414 870,62	2 320 007,39			
391	414 861,29	2 320 009,39	414 861,29	2 320 009,39			
392	414 843,31	2 320 015,28	414 843,31	2 320 015,28			
393	414 806,54	2 320 032,90	414 806,54	2 320 032,90			
394	414 803,47	2 320 030,70	414 803,47	2 320 030,70			

1	2	3	4	5	6	7	8
395	414 800,39	2 320 026,81	414 800,39	2 320 026,81	Аналитический метод	Mt = 0,10	—
396	414 793,67	2 320 030,26	414 793,67	2 320 030,26			
397	414 790,70	2 320 025,40	414 790,70	2 320 025,40			
398	414 783,54	2 320 029,85	414 783,54	2 320 029,85			
399	414 770,64	2 320 038,93	414 770,64	2 320 038,93			
400	414 765,97	2 320 032,57	414 765,97	2 320 032,57			
317	414 766,27	2 320 031,77	414 766,27	2 320 031,77			
316	414 753,23	2 320 015,39	414 753,23	2 320 015,39			

2. Сведения о частях границ уточняемого земельного участка с кадастровым номером 22:21:020018:69 :

Обозначение части границ		Горизонтальное проложение (S), м	Описание прохождения части границ	Сведения о согласовании местоположения границ (согласовано/спорное)
от т.	до т.			
1	2	3	4	5
316	385	32,49	—	согласовано
385	386	4,31		
386	1	11,05		
1	2	9,71		
2	387	31,35		
387	388	25,95		
388	389	9,96		
389	390	28,10		
390	391	9,54		
391	392	18,92		
392	393	40,77		
393	394	3,78		
394	395	4,96		
395	396	7,55		
396	397	5,70		
397	398	8,43		
398	399	15,78		
399	400	7,89		
400	317	0,85		
317	316	20,94		

3. Сведения о характеристиках уточняемого земельного участка с кадастровым номером <u>22:21:020018:69</u> :		
№ п/п	Наименование характеристики земельного участка	Значение характеристики
1	2	3
1.	Адрес земельного участка	—
1.1.	Сведения о местоположении земельного участка (при отсутствии адреса) в структурированном в соответствии с федеральной информационной адресной системой виде	658340, Российская Федерация, Алтайский край, Краснощёковский р-н, Краснощёково с, Октябрьская ул, д 20
1.2.	Дополнительные сведения о местоположении земельного участка	—
2.	Площадь земельного участка ± величина погрешности определения (вычисления) площади ($P \pm \Delta P$), м²	$3\,899 \pm 22,00$
3.	Формула, примененная для вычисления предельной погрешности определения площади земельного участка, с подставленными значениями и итоговые (вычисленные) значения	$3,5 * M_t * \sqrt{P} = 3,5 * 0,10 * \sqrt{(3\,899,00)} = 22$
4.	Площадь земельного участка согласно сведениям Единого государственного реестра недвижимости ($R_{\text{кад}}$), м²	3 900,00
5.	Оценка расхождения P и $R_{\text{кад}}$ ($P - R_{\text{кад}}$), м²	1
6.	Предельный минимальный и максимальный размеры земельного участка ($R_{\text{мин}}$ и $R_{\text{макс}}$), м²	$R_{\text{мин}} = 500$ $R_{\text{макс}} = 5\,000$
7.	Вид (виды) разрешенного использования	Для ведения личного подсобного хозяйства
7.1.	Дополнительные сведения об использовании земельного участка	—
8.	Кадастровый или иной государственный учетный номер (инвентарный) здания, сооружения, объекта незавершенного строительства, расположенного на земельном участке	22:21:020018:211
9.	Сведения о земельных участках (землях общего пользования, территории общего пользования), посредством которых обеспечивается доступ	Земли (земельные участки) общего пользования

1	2	3
10.	Иные сведения	<p>Установлены ограничения использования территории прибрежной защитной полосы в соответствии с п.15, 16, 17 ст.65 Водного кодекса Российской Федерации от 03 июня 2006 г. № 74-ФЗ. Ширина прибрежной защитной полосы р.Чарыша, согласно п.13 ст.65 Водного кодекса Российской Федерации от 03 июня 2006 г. № 74-ФЗ, составляет 200 м.. Учётный номер зоны 22:21-6.11. Обременение возникает на основании: Приказ об установлении границ водоохранных зон и границ прибрежных защитных полос водных объектов, расположенных в границах земель Краснощёковского района Алтайского края № 1107, документ выдан Главное управление природных ресурсов и экологии Алтайского края</p> <p>Установлены ограничения использования территории водоохранной зоны в соответствии с п.15, 16 ст.65 Водного кодекса Российской Федерации от 03 июня 2006 г. № 74-ФЗ. Ширина водоохранной зоны р.Чарыша, согласно п.4 ст.65 Водного кодекса Российской Федерации от 03 июня 2006 г. № 74-ФЗ, составляет 200 м.. Учётный номер зоны 22:21-6.159.</p> <p>Обременение возникает на основании: Карта (план) объекта землеустройства № б/н, документ выдан Общество с ограниченной ответственностью "Компания Геос"</p> <p>Запрещение. Обременение возникает на основании: Определение Краснощёковского районного суда</p>

4. Пояснения к сведениям об уточняемом земельном участке с кадастровым номером <u>22:21:020018:69</u> :	
1.	—

1. Сведения о характерных точках границ уточняемого земельного участка с кадастровым номером <u>22:21:020018:71</u> :	
Система координат <u>МСК-22, зона 2</u>	Зона № <u>2</u>

Обоз- начение харак- терных точек границ	Координаты, м				Метод определения координат	Формулы, примененные для расчета средней квадратической погрешности определения координат характерных точек границ (Mt), с подставленными в такие формулы значениями и итоговые (вычисленные) значения Mt, м	Описание закрепления точки
	содержатся в Едином государственном реестре недвижимости		определены в результате выполнения комплексных кадастровых работ				
	X	Y	X	Y			
1	2	3	4	5	6	7	8
401	—	—	414 597,15	2 319 904,49	Аналитический метод	Mt = 0,10	—
246	—	—	414 621,15	2 319 932,15			
245	—	—	414 600,25	2 319 950,08			
244	—	—	414 598,54	2 319 951,51			
91	—	—	414 597,14	2 319 951,77			
н39У	—	—	414 580,65	2 319 932,79			

1	2	3	4	5	6	7	8
н38У	—	—	414 578,96	2 319 934,26	Аналитический метод	Mt = 0,10	—
90	—	—	414 571,16	2 319 925,69			
402	—	—	414 584,52	2 319 914,79			
401	—	—	414 597,15	2 319 904,49			

2. Сведения о частях границ уточняемого земельного участка с кадастровым номером 22:21:020018:71 :

Обозначение части границ		Горизонтальное проложение (S), м	Описание прохождения части границ	Сведения о согласовании местоположения границ (согласовано/спорное)
от т.	до т.			
1	2	3	4	5
401	246	36,62	—	согласовано
246	245	27,54		
245	244	2,23		
244	91	1,42		
91	н39У	25,14		
н39У	н38У	2,24		
н38У	90	11,59		
90	402	17,24		
402	401	16,30		

3. Сведения о характеристиках уточняемого земельного участка с кадастровым номером 22:21:020018:71 :

№ п/п	Наименование характеристики земельного участка	Значение характеристики
1	2	3
1.	Адрес земельного участка	—
1.1.	Сведения о местоположении земельного участка (при отсутствии адреса) в структурированном в соответствии с федеральной информационной адресной системой виде	658340, Российская Федерация, Алтайский край, Краснощёковский р-н, Краснощёково с, Октябрьская ул, д 25
1.2.	Дополнительные сведения о местоположении земельного участка	—
2.	Площадь земельного участка ± величина погрешности определения (вычисления) площади ($P \pm \Delta P$), м²	$1\,174 \pm 12,00$
3.	Формула, примененная для вычисления предельной погрешности определения площади земельного участка, с подставленными значениями и итоговые (вычисленные) значения	$3,5 * Mt * \sqrt{P} = 3,5 * 0,10 * \sqrt{(1\,174,00)} = 12$
4.	Площадь земельного участка согласно сведениям Единого государственного реестра недвижимости (Ркад), м²	2 000,00

1	2	3					
5.	Оценка расхождения Р и Ркад (Р - Ркад), м²	826					
6.	Предельный минимальный и максимальный размеры земельного участка (Рмин и Рмакс), м²	Рмин = 500 Рмакс = 5 000					
7.	Вид (виды) разрешенного использования	Для ведения личного подсобного хозяйства					
7.1.	Дополнительные сведения об использовании земельного участка	—					
8.	Кадастровый или иной государственный учетный номер (инвентарный) здания, сооружения, объекта незавершенного строительства, расположенного на земельном участке	22:21:020018:254					
9.	Сведения о земельных участках (землях общего пользования, территории общего пользования), посредством которых обеспечивается доступ	Земли (земельные участки) общего пользования					
10.	Иные сведения	—					
4. Пояснения к сведениям об уточняемом земельном участке с кадастровым номером 22:21:020018:71 :							
1.	—						
1. Сведения о характерных точках границ уточняемого земельного участка с кадастровым номером 22:21:020018:72 :							
Система координат МСК-22, зона 2 Зона № 2							
Обоз- начение харак- терных точек границ	Координаты, м				Метод определения координат	Формулы, примененные для расчета средней квадратической погрешности определения координат характерных точек границ (Mt), с подставленными в такие формулы значениями и итоговые (вычисленные) значения Mt, м	Описание закрепления точки
	содержатся в Едином государственном реестре недвижимости		определены в результате выполнения комплексных кадастровых работ				
	X	Y	X	Y			
1	2	3	4	5	6	7	8
н4У	—	—	414 755,05	2 319 952,60	Аналитический метод	Mt = 0,10	—
н3У	—	—	414 763,25	2 319 971,31			
н2У	—	—	414 777,29	2 319 974,30			
н152У	—	—	414 736,67	2 319 997,49			
274	—	—	414 725,66	2 319 980,11			
273	—	—	414 702,78	2 319 951,65			
н153У	—	—	414 709,55	2 319 947,12			
н154У	—	—	414 718,79	2 319 958,47			
н155У	—	—	414 721,17	2 319 963,15			

1	2	3	4	5	6	7	8
н156У	—	—	414 727,83	2 319 962,68	Аналитический метод	Mt = 0,10	—
н157У	—	—	414 733,60	2 319 961,46			
н6У	—	—	414 756,38	2 319 947,65			
н5У	—	—	414 757,99	2 319 951,31			
н4У	—	—	414 755,05	2 319 952,60			

2. Сведения о частях границ уточняемого земельного участка с кадастровым номером 22:21:020018:72 :

Обозначение части границ		Горизонтальное проложение (S), м	Описание прохождения части границ	Сведения о согласовании местоположения границ (согласовано/спорное)
от т.	до т.			
1	2	3	4	5
н4У	н3У	20,43	—	согласовано
н3У	н2У	14,35		
н2У	н152У	46,77		
н152У	274	20,57		
274	273	36,52		
273	н153У	8,15		
н153У	н154У	14,64		
н154У	н155У	5,25		
н155У	н156У	6,68		
н156У	н157У	5,90		
н157У	н6У	26,64		
н6У	н5У	4,00		
н5У	н4У	3,21		

3. Сведения о характеристиках уточняемого земельного участка с кадастровым номером 22:21:020018:72 :

№ п/п	Наименование характеристики земельного участка	Значение характеристики
1	2	3
1.	Адрес земельного участка	—
1.1.	Сведения о местоположении земельного участка (при отсутствии адреса) в структурированном в соответствии с федеральной информационной адресной системой виде	658340, Российская Федерация, Алтайский край, Краснощёковский р-н, Краснощёково с, Октябрьская ул, д 26а
1.2.	Дополнительные сведения о местоположении земельного участка	—
2.	Площадь земельного участка ± величина погрешности определения (вычисления) площади ($P \pm \Delta P$), м²	1 530 ± 14,00

1	2	3
3.	Формула, примененная для вычисления предельной погрешности определения площади земельного участка, с подставленными значениями и итоговые (вычисленные) значения	$3,5 * Mt * \sqrt{P} = 3,5 * 0,10 * \sqrt{(1\ 530,00)} = 14$
4.	Площадь земельного участка согласно сведениям Единого государственного реестра недвижимости (Ркад), м²	1 500,00
5.	Оценка расхождения Р и Ркад (Р - Ркад), м²	30
6.	Предельный минимальный и максимальный размеры земельного участка (Рмин и Рмакс), м²	Рмин = 500 Рмакс = 5 000
7.	Вид (виды) разрешенного использования	Для ведения личного подсобного хозяйства
7.1.	Дополнительные сведения об использовании земельного участка	—
8.	Кадастровый или иной государственный учетный номер (инвентарный) здания, сооружения, объекта незавершенного строительства, расположенного на земельном участке	22:21:020018:239
9.	Сведения о земельных участках (землях общего пользования, территории общего пользования), посредством которых обеспечивается доступ	Земли (земельные участки) общего пользования
10.	Иные сведения	—

4. Пояснения к сведениям об уточняемом земельном участке с кадастровым номером 22:21:020018:72 :

1.	—
----	---

1. Сведения о характерных точках границ уточняемого земельного участка с кадастровым номером 22:21:020018:73 :
Система координат МСК-22, зона 2 Зона № 2

Обоз- начение харак- терных точек границ	Координаты, м				Метод определения координат	Формулы, примененные для расчета средней квадратической погрешности определения координат характерных точек границ (Mt), с подставленными в такие формулы значениями и итоговые (вычисленные) значения Mt, м	Описание закрепления точки
	содержатся в Едином государственном реестре недвижимости		определены в результате выполнения комплексных кадастровых работ				
	X	Y	X	Y			
1	2	3	4	5	6	7	8
403	414 571,20	2 319 874,18	414 571,20	2 319 874,18	Аналитический метод	Mt = 0,10	—
404	414 585,26	2 319 890,45	414 585,26	2 319 890,45			
405	414 595,21	2 319 902,20	414 595,21	2 319 902,20			

1	2	3	4	5	6	7	8
401	414 597,15	2 319 904,49	414 597,15	2 319 904,49	Аналитический метод	Mt = 0,10	—
402	414 584,52	2 319 914,79	414 584,52	2 319 914,79			
90	414 571,16	2 319 925,69	414 571,16	2 319 925,69			
89	414 565,42	2 319 918,60	414 565,42	2 319 918,60			
406	414 560,49	2 319 912,51	414 560,49	2 319 912,51			
34	414 548,15	2 319 897,28	414 548,15	2 319 897,28			
33	414 547,17	2 319 895,98	414 547,17	2 319 895,98			
403	414 571,20	2 319 874,18	414 571,20	2 319 874,18			

2. Сведения о частях границ уточняемого земельного участка с кадастровым номером 22:21:020018:73 :

Обозначение части границ		Горизонтальное проложение (S), м	Описание прохождения части границ	Сведения о согласовании местоположения границ (согласовано/спорное)
от т.	до т.			
1	2	3	4	5
403	404	21,50	—	согласовано
404	405	15,40		
405	401	3,00		
401	402	16,30		
402	90	17,24		
90	89	9,12		
89	406	7,84		
406	34	19,60		
34	33	1,63		
33	403	32,45		

3. Сведения о характеристиках уточняемого земельного участка с кадастровым номером 22:21:020018:73 :

№ п/п	Наименование характеристики земельного участка	Значение характеристики
1	2	3
1.	Адрес земельного участка	—
1.1.	Сведения о местоположении земельного участка (при отсутствии адреса) в структурированном в соответствии с федеральной информационной адресной системой виде	658340, Российская Федерация, Алтайский край, Краснощёковский р-н, Краснощёково с, Октябрьская ул, д 27
1.2.	Дополнительные сведения о местоположении земельного участка	—
2.	Площадь земельного участка ± величина погрешности определения (вычисления) площади ($P \pm \Delta P$), м²	1 290 ± 13,00

1	2	3
3.	Формула, примененная для вычисления предельной погрешности определения площади земельного участка, с подставленными значениями и итоговые (вычисленные) значения	$3,5 * M_t * \sqrt{P} = 3,5 * 0,10 * \sqrt{(1\ 290,00)} = 13$
4.	Площадь земельного участка согласно сведениям Единого государственного реестра недвижимости (Ркад), м²	1 290,00
5.	Оценка расхождения Р и Ркад (Р - Ркад), м²	0
6.	Предельный минимальный и максимальный размеры земельного участка (Рмин и Рмакс), м²	Рмин = 500 Рмакс = 5 000
7.	Вид (виды) разрешенного использования	Для ведения личного подсобного хозяйства
7.1.	Дополнительные сведения об использовании земельного участка	—
8.	Кадастровый или иной государственный учетный номер (инвентарный) здания, сооружения, объекта незавершенного строительства, расположенного на земельном участке	22:21:020018:272
9.	Сведения о земельных участках (землях общего пользования, территории общего пользования), посредством которых обеспечивается доступ	Земли (земельные участки) общего пользования
10.	Иные сведения	—

4. Пояснения к сведениям об уточняемом земельном участке с кадастровым номером 22:21:020018:73 :

1.	—
----	---

1. Сведения о характерных точках границ уточняемого земельного участка с кадастровым номером 22:21:020018:74 :

Система координат МСК-22, зона 2 Зона № 2

Обоз- начение харак- терных точек границ	Координаты, м				Метод определения координат	Формулы, примененные для расчета средней квадратической погрешности определения координат характерных точек границ (Mt), с подставленными в такие формулы значениями и итоговые (вычисленные) значения Mt, м	Описание закрепления точки
	содержатся в Едином государственном реестре недвижимости		определены в результате выполнения комплексных кадастровых работ				
	X	Y	X	Y			
1	2	3	4	5	6	7	8
407	414 502,68	2 319 808,73	414 502,68	2 319 808,73	Аналитический метод	Mt = 0,10	—
408	414 533,32	2 319 836,24	—	—		0,10	
409	414 532,88	2 319 836,81	—	—			

1	2	3	4	5	6	7	8
410	414 533,43	2 319 837,05	—	—	Аналитический метод	Mt = 0,10	—
411	414 530,59	2 319 839,72	414 530,59	2 319 839,72			
412	414 513,16	2 319 854,98	414 513,16	2 319 854,98			
413	414 508,81	2 319 850,14	—	—		0,10	
414	414 508,20	2 319 850,60	—	—			
415	414 487,64	2 319 827,14	—	—			
416	414 487,31	2 319 827,19	—	—		Mt = 0,10	
417	—	—	414 509,74	2 319 857,98			
324	—	—	414 486,64	2 319 831,50			
323	—	—	414 480,49	2 319 823,51		0,10	
418	414 483,13	2 319 821,76	—	—			
407	414 502,68	2 319 808,73	414 502,68	2 319 808,73			

2. Сведения о частях границ уточняемого земельного участка с кадастровым номером 22:21:020018:74 :

Обозначение части границ		Горизонтальное проложение (S), м	Описание прохождения части границ	Сведения о согласовании местоположения границ (согласовано/спорное)
от т.	до т.			
1	2	3	4	5
407	411	41,71	—	согласовано
411	412	23,17		
412	417	4,55		
417	324	35,14		
324	323	10,08		
323	407	26,66		

3. Сведения о характеристиках уточняемого земельного участка с кадастровым номером 22:21:020018:74 :

№ п/п	Наименование характеристики земельного участка	Значение характеристики
1	2	3
1.	Адрес земельного участка	—
1.1.	Сведения о местоположении земельного участка (при отсутствии адреса) в структурированном в соответствии с федеральной информационной адресной системой виде	658340, Российская Федерация, Алтайский край, Краснощёковский р-н, Краснощёково с, Октябрьская ул, д 31
1.2.	Дополнительные сведения о местоположении земельного участка	—
2.	Площадь земельного участка ± величина погрешности определения (вычисления) площади ($P \pm \Delta P$), м²	1 187 ± 12,00

1	2	3
3.	Формула, примененная для вычисления предельной погрешности определения площади земельного участка, с подставленными значениями и итоговые (вычисленные) значения	$3,5 \cdot M_t \cdot \sqrt{P} = 3,5 \cdot 0,10 \cdot \sqrt{(1\ 187,00)} = 12$
4.	Площадь земельного участка согласно сведениям Единого государственного реестра недвижимости (Ркад), м²	1 110,00
5.	Оценка расхождения Р и Ркад (Р - Ркад), м²	77
6.	Предельный минимальный и максимальный размеры земельного участка (Рмин и Рмакс), м²	Рмин = 500 Рмакс = 5 000
7.	Вид (виды) разрешенного использования	Для ведения личного подсобного хозяйства
7.1.	Дополнительные сведения об использовании земельного участка	—
8.	Кадастровый или иной государственный учетный номер (инвентарный) здания, сооружения, объекта незавершенного строительства, расположенного на земельном участке	22:21:020018:315
9.	Сведения о земельных участках (землях общего пользования, территории общего пользования), посредством которых обеспечивается доступ	Земли (земельные участки) общего пользования
10.	Иные сведения	Запрещение. Обременение возникает на основании: Постановление судебного пристава-исполнителя(Москова Анна Сергеевна) о запрете № 65603275/2244, документ выдан ОСП Краснощековского района

4. Пояснения к сведениям об уточняемом земельном участке с кадастровым номером 22:21:020018:74 :

1.	—
----	---

1. Сведения о характерных точках границ уточняемого земельного участка с кадастровым номером 22:21:020018:76 :
Система координат МСК-22, зона 2 Зона № 2

Обоз- начение харак- терных точек границ	Координаты, м				Метод определения координат	Формулы, примененные для расчета средней квадратической погрешности определения координат характерных точек границ (Mt), с подставленными в такие формулы значениями и итоговые (вычисленные) значения Mt, м	Описание закрепления точки
	содержатся в Едином государственном реестре недвижимости		определены в результате выполнения комплексных кадастровых работ				
	X	Y	X	Y			
1	2	3	4	5	6	7	8
323	414 480,49	2 319 823,51	414 480,49	2 319 823,51	Аналитический метод	Mt = 0,10	—

1	2	3	4	5	6	7	8
423	414 467,39	2 319 809,59	414 467,39	2 319 809,59	Аналитический метод	Mt = 0,10	—
424	414 468,36	2 319 807,59	414 468,36	2 319 807,59			
425	414 445,96	2 319 779,57	414 445,96	2 319 779,57			
426	414 460,62	2 319 765,56	414 460,62	2 319 765,56			
427	414 475,53	2 319 782,18	414 475,53	2 319 782,18			
428	414 479,46	2 319 784,02	414 479,46	2 319 784,02			
407	414 502,68	2 319 808,73	414 502,68	2 319 808,73			
323	414 480,49	2 319 823,51	414 480,49	2 319 823,51			

2. Сведения о частях границ уточняемого земельного участка с кадастровым номером 22:21:020018:76 :

Обозначение части границ		Горизонтальное проложение (S), м	Описание прохождения части границ	Сведения о согласовании местоположения границ (согласовано/спорное)
от т.	до т.			
1	2	3	4	5
323	423	19,11	—	согласовано
423	424	2,22		
424	425	35,87		
425	426	20,28		
426	427	22,33		
427	428	4,34		
428	407	33,91		
407	323	26,66		

3. Сведения о характеристиках уточняемого земельного участка с кадастровым номером 22:21:020018:76 :

№ п/п	Наименование характеристики земельного участка	Значение характеристики
1	2	3
1.	Адрес земельного участка	—
1.1.	Сведения о местоположении земельного участка (при отсутствии адреса) в структурированном в соответствии с федеральной информационной адресной системой виде	658340, Российская Федерация, Алтайский край, Краснощёковский р-н, Краснощёково с, Октябрьская ул, д 33
1.2.	Дополнительные сведения о местоположении земельного участка	—
2.	Площадь земельного участка ± величина погрешности определения (вычисления) площади ($P \pm \Delta P$), м²	1 365 ± 13,00

1	2	3
3.	Формула, примененная для вычисления предельной погрешности определения площади земельного участка, с подставленными значениями и итоговые (вычисленные) значения	$3,5 * Mt * \sqrt{P} = 3,5 * 0,10 * \sqrt{(1\ 365,00)} = 13$
4.	Площадь земельного участка согласно сведениям Единого государственного реестра недвижимости (Ркад), м²	1 365,00
5.	Оценка расхождения Р и Ркад (Р - Ркад), м²	0
6.	Предельный минимальный и максимальный размеры земельного участка (Рмин и Рмакс), м²	Рмин = 500 Рмакс = 5 000
7.	Вид (виды) разрешенного использования	Для ведения личного подсобного хозяйства
7.1.	Дополнительные сведения об использовании земельного участка	—
8.	Кадастровый или иной государственный учетный номер (инвентарный) здания, сооружения, объекта незавершенного строительства, расположенного на земельном участке	22:21:020018:236
9.	Сведения о земельных участках (землях общего пользования, территории общего пользования), посредством которых обеспечивается доступ	Земли (земельные участки) общего пользования
10.	Иные сведения	—

4. Пояснения к сведениям об уточняемом земельном участке с кадастровым номером 22:21:020018:76 :

1.	—
----	---

1. Сведения о характерных точках границ уточняемого земельного участка с кадастровым номером 22:21:020018:79 :

Система координат МСК-22, зона 2 Зона № 2

Обоз- начение харак- терных точек границ	Координаты, м				Метод определения координат	Формулы, примененные для расчета средней квадратической погрешности определения координат характерных точек границ (Mt), с подставленными в такие формулы значениями и итоговые (вычисленные) значения Mt, м	Описание закрепления точки
	содержатся в Едином государственном реестре недвижимости		определены в результате выполнения комплексных кадастровых работ				
	X	Y	X	Y			
1	2	3	4	5	6	7	8
429	414 592,44	2 319 787,89	414 592,44	2 319 787,89	Аналитический метод	Mt = 0,10	—
430	414 586,22	2 319 795,48	414 586,22	2 319 795,48			
431	414 568,12	2 319 817,46	414 568,12	2 319 817,46			

1	2	3	4	5	6	7	8
432	414 550,77	2 319 835,75	414 550,77	2 319 835,75	Аналитический метод	Mt = 0,10	—
433	414 545,28	2 319 831,85	414 545,28	2 319 831,85			
434	414 543,24	2 319 834,08	414 543,24	2 319 834,08			
435	414 538,50	2 319 830,18	414 538,50	2 319 830,18			
436	414 532,31	2 319 823,97	414 532,31	2 319 823,97			
154	414 522,68	2 319 814,24	414 522,68	2 319 814,24			
153	414 527,67	2 319 809,98	414 527,67	2 319 809,98			
20	414 566,17	2 319 771,14	414 566,17	2 319 771,14			
19	414 572,03	2 319 775,42	414 572,03	2 319 775,42			
429	414 592,44	2 319 787,89	414 592,44	2 319 787,89			

2. Сведения о частях границ уточняемого земельного участка с кадастровым номером
22:21:020018:79
:

Обозначение части границ		Горизонтальное проложение (S), м	Описание прохождения части границ	Сведения о согласовании местоположения границ (согласовано/спорное)
от т.	до т.			
1	2	3	4	5
429	430	9,81	—	согласовано
430	431	28,47		
431	432	25,21		
432	433	6,73		
433	434	3,02		
434	435	6,14		
435	436	8,77		
436	154	13,69		
154	153	6,56		
153	20	54,69		
20	19	7,26		
19	429	23,92		

3. Сведения о характеристиках уточняемого земельного участка с кадастровым номером
22:21:020018:79
:

№ п/п	Наименование характеристики земельного участка	Значение характеристики
1	2	3

1	2	3
1.	Адрес земельного участка	—
1.1.	Сведения о местоположении земельного участка (при отсутствии адреса) в структурированном в соответствии с федеральной информационной адресной системой виде	658340, Российская Федерация, Алтайский край, Краснощёковский р-н, Краснощёково с, Октябрьская ул, д 40
1.2.	Дополнительные сведения о местоположении земельного участка	—
2.	Площадь земельного участка \pm величина погрешности определения (вычисления) площади ($P \pm \Delta P$), м ²	$2\,118 \pm 16,00$
3.	Формула, примененная для вычисления предельной погрешности определения площади земельного участка, с подставленными значениями и итоговые (вычисленные) значения	$3,5 * M_t * \sqrt{(P)} = 3,5 * 0,10 * \sqrt{(2\,118,00)} = 16$
4.	Площадь земельного участка согласно сведениям Единого государственного реестра недвижимости (Ркад), м ²	2 118,00
5.	Оценка расхождения Р и Ркад ($P - P_{кад}$), м ²	0
6.	Предельный минимальный и максимальный размеры земельного участка (Рмин и Рмакс), м ²	Рмин = 500 Рмакс = 5 000
7.	Вид (виды) разрешенного использования	Для ведения личного подсобного хозяйства
7.1.	Дополнительные сведения об использовании земельного участка	—
8.	Кадастровый или иной государственный учетный номер (инвентарный) здания, сооружения, объекта незавершенного строительства, расположенного на земельном участке	22:21:020018:281
9.	Сведения о земельных участках (землях общего пользования, территории общего пользования), посредством которых обеспечивается доступ	Земли (земельные участки) общего пользования
10.	Иные сведения	—
4. Пояснения к сведениям об уточняемом земельном участке с кадастровым номером <u>22:21:020018:79</u> :		
1.	—	

1. Сведения о характерных точках границ уточняемого земельного участка с кадастровым номером

22:21:020018:80

Система координат

МСК-22, зона 2

Зона №

2

Обоз- начение харак- терных точек границ	Координаты, м				Метод определения координат	Формулы, примененные для расчета средней квадратической погрешности определения координат характерных точек границ (Mt), с подставленными в такие формулы значениями и итоговые (вычисленные) значения Mt, м	Описание закрепления точки
	содержатся в Едином государственном реестре недвижимости		определены в результате выполнения комплексных кадастровых работ				
	X	Y	X	Y			
1	2	3	4	5	6	7	8
437	414 467,92	2 319 755,20	414 467,92	2 319 755,20	Аналитический метод	Mt = 0,10	—
438	414 484,79	2 319 743,78	414 484,79	2 319 743,78			
26	414 499,27	2 319 735,15	414 499,27	2 319 735,15			
25	414 509,67	2 319 744,18	414 509,67	2 319 744,18			
24	414 530,15	2 319 761,56	414 530,15	2 319 761,56			
157	414 509,95	2 319 780,39	414 509,95	2 319 780,39			
156	414 506,23	2 319 777,75	414 506,23	2 319 777,75			
155	414 497,35	2 319 786,43	414 497,35	2 319 786,43			
439	414 485,73	2 319 774,14	414 485,73	2 319 774,14			
440	414 485,08	2 319 774,54	414 485,08	2 319 774,54			
437	414 467,92	2 319 755,20	414 467,92	2 319 755,20			

2. Сведения о частях границ уточняемого земельного участка с кадастровым номером

22:21:020018:80

Обозначение части границ		Горизонтальное проложение (S), м	Описание прохождения части границ	Сведения о согласовании местоположения границ (согласовано/спорное)
от т.	до т.			
1	2	3	4	5
437	438	20,37	—	согласовано
438	26	16,86		
26	25	13,77		
25	24	26,86		
24	157	27,62		
157	156	4,56		
156	155	12,42		
155	439	16,91		

1	2	3	4	5
439	440	0,76	—	согласовано
440	437	25,86		
3. Сведения о характеристиках уточняемого земельного участка с кадастровым номером 22:21:020018:80 :				
№ п/п	Наименование характеристики земельного участка		Значение характеристики	
1	2		3	
1.	Адрес земельного участка		—	
1.1.	Сведения о местоположении земельного участка (при отсутствии адреса) в структурированном в соответствии с федеральной информационной адресной системой виде		658340, Российская Федерация, Алтайский край, Краснощёковский р-н, Краснощёково с, Октябрьская ул, д 44	
1.2.	Дополнительные сведения о местоположении земельного участка		—	
2.	Площадь земельного участка ± величина погрешности определения (вычисления) площади (Р ± ΔР), м²		1 650 ± 14,00	
3.	Формула, примененная для вычисления предельной погрешности определения площади земельного участка, с подставленными значениями и итоговые (вычисленные) значения		3,5*Мt*√(Р) = 3,5*0,10*√(1 650,00) = 14	
4.	Площадь земельного участка согласно сведениям Единого государственного реестра недвижимости (Ркад), м²		1 650,00	
5.	Оценка расхождения Р и Ркад (Р - Ркад), м²		0	
6.	Предельный минимальный и максимальный размеры земельного участка (Рмин и Рмакс), м²		Рмин = 500 Рмакс = 5 000	
7.	Вид (виды) разрешенного использования		Для ведения личного подсобного хозяйства	
7.1.	Дополнительные сведения об использовании земельного участка		—	
8.	Кадастровый или иной государственный учетный номер (инвентарный) здания, сооружения, объекта незавершенного строительства, расположенного на земельном участке		22:21:020018:230	
9.	Сведения о земельных участках (землях общего пользования, территории общего пользования), посредством которых обеспечивается доступ		Земли (земельные участки) общего пользования	
10.	Иные сведения		—	
4. Пояснения к сведениям об уточняемом земельном участке с кадастровым номером 22:21:020018:80 :				
1.	—			

1. Сведения о характерных точках границ уточняемого земельного участка с кадастровым номером 22:21:020018:83 :
Система координат МСК-22, зона 2 Зона № 2

Обоз- начение харак- терных точек границ	Координаты, м				Метод определения координат	Формулы, примененные для расчета средней квадратической погрешности определения координат характерных точек границ (Mt), с подставленными в такие формулы значениями и итоговые (вычисленные) значения Mt, м	Описание закрепления точки
	содержатся в Едином государственном реестре недвижимости		определены в результате выполнения комплексных кадастровых работ				
	X	Y	X	Y			
1	2	3	4	5	6	7	8
н86У	—	—	414 654,97	2 319 818,98	Аналитический метод	Mt = 0,10	—
н158У	—	—	414 676,09	2 319 841,97			
441	—	—	414 648,72	2 319 862,86			
н159У	—	—	414 635,73	2 319 874,63			
442	—	—	414 616,96	2 319 856,32			
н88У	—	—	414 619,76	2 319 853,16			
н87У	—	—	414 640,45	2 319 831,93			
н86У	—	—	414 654,97	2 319 818,98			

2. Сведения о частях границ уточняемого земельного участка с кадастровым номером 22:21:020018:83 :

Обозначение части границ		Горизонтальное проложение (S), м	Описание прохождения части границ	Сведения о согласовании местоположения границ (согласовано/спорное)
от т.	до т.			
1	2	3	4	5
н86У	н158У	31,22	—	согласовано
н158У	441	34,43		
441	н159У	17,53		
н159У	442	26,22		
442	н88У	4,22		
н88У	н87У	29,64		
н87У	н86У	19,46		

3. Сведения о характеристиках уточняемого земельного участка с кадастровым номером 22:21:020018:83 :

№ п/п	Наименование характеристики земельного участка	Значение характеристики
1	2	3

1	2	3
1.	Адрес земельного участка	—
1.1.	Сведения о местоположении земельного участка (при отсутствии адреса) в структурированном в соответствии с федеральной информационной адресной системой виде	658340, Российская Федерация, Алтайский край, Краснощёковский р-н, Краснощёково с, Проточный пер, д 3
1.2.	Дополнительные сведения о местоположении земельного участка	—
2.	Площадь земельного участка ± величина погрешности определения (вычисления) площади ($P \pm \Delta P$), м²	$1\,510 \pm 14,00$
3.	Формула, примененная для вычисления предельной погрешности определения площади земельного участка, с подставленными значениями и итоговые (вычисленные) значения	$3,5 * M_t * \sqrt{P} = 3,5 * 0,10 * \sqrt{(1\,510,00)} = 14$
4.	Площадь земельного участка согласно сведениям Единого государственного реестра недвижимости (Ркад), м²	1 500,00
5.	Оценка расхождения Р и Ркад ($P - P_{кад}$), м²	10
6.	Предельный минимальный и максимальный размеры земельного участка ($P_{мин}$ и $P_{макс}$), м²	$P_{мин} = 500$ $P_{макс} = 5\,000$
7.	Вид (виды) разрешенного использования	Для ведения личного подсобного хозяйства
7.1.	Дополнительные сведения об использовании земельного участка	—
8.	Кадастровый или иной государственный учетный номер (инвентарный) здания, сооружения, объекта незавершенного строительства, расположенного на земельном участке	—
9.	Сведения о земельных участках (землях общего пользования, территории общего пользования), посредством которых обеспечивается доступ	Земли (земельные участки) общего пользования
10.	Иные сведения	—
4. Пояснения к сведениям об уточняемом земельном участке с кадастровым номером <u>22:21:020018:83</u> :		
1.	—	

1. Сведения о характерных точках границ уточняемого земельного участка с кадастровым номером					22:21:020018:84		:
Система координат			МСК-22, зона 2		Зона № 2		
Обоз- начение харак- терных точек границ	Координаты, м				Метод определения координат	Формулы, примененные для расчета средней квадратической погрешности определения координат характерных точек границ (Mt), с подставленными в такие формулы значениями и итоговые (вычисленные) значения Mt, м	Описание закрепления точки
	содержатся в Едином государственном реестре недвижимости		определены в результате выполнения комплексных кадастровых работ				
	X	Y	X	Y			
1	2	3	4	5	6	7	8
443	414 758,44	2 319 771,23	414 758,44	2 319 771,23	Аналитический метод	Mt = 0,10	—
444	414 751,78	2 319 775,35	414 751,78	2 319 775,35			
445	414 748,77	2 319 769,78	414 748,77	2 319 769,78			
446	414 735,57	2 319 779,15	414 735,57	2 319 779,15			
447	414 738,00	2 319 783,40	414 738,00	2 319 783,40			
16	414 731,97	2 319 786,91	414 731,97	2 319 786,91			
15	414 729,42	2 319 783,02	414 729,42	2 319 783,02			
14	414 716,79	2 319 792,04	414 716,79	2 319 792,04			
306	414 715,70	2 319 787,26	414 715,70	2 319 787,26			
50	414 704,51	2 319 772,80	414 704,51	2 319 772,80			
49	414 703,29	2 319 771,23	414 703,29	2 319 771,23			
48	414 697,17	2 319 763,59	414 697,17	2 319 763,59			
152	414 705,37	2 319 757,19	414 705,37	2 319 757,19			
151	414 710,91	2 319 752,35	414 710,91	2 319 752,35			
150	414 712,20	2 319 753,62	414 712,20	2 319 753,62			
149	414 723,09	2 319 744,40	414 723,09	2 319 744,40			
148	414 728,25	2 319 750,08	414 728,25	2 319 750,08			
147	414 738,90	2 319 744,55	414 738,90	2 319 744,55			
287	414 753,75	2 319 764,65	414 753,75	2 319 764,65			
443	414 758,44	2 319 771,23	414 758,44	2 319 771,23			
Вырез 1 из 1							
448	414 705,04	2 319 770,95	414 705,04	2 319 770,95	Аналитический метод	Mt = 0,10	—
449	414 706,00	2 319 770,67	414 706,00	2 319 770,67			

1	2	3	4	5	6	7	8
450	414 706,28	2 319 771,63	414 706,28	2 319 771,63	Аналитический метод	Mt = 0,10	—
451	414 705,32	2 319 771,91	414 705,32	2 319 771,91			
448	414 705,04	2 319 770,95	414 705,04	2 319 770,95			
2. Сведения о частях границ уточняемого земельного участка с кадастровым номером					22:21:020018:84 :		
Обозначение части границ		Горизонтальное проложение (S), м	Описание прохождения части границ		Сведения о согласовании местоположения границ (согласовано/спорное)		
от т.	до т.						
1	2	3	4		5		
443	444	7,83	—		согласовано		
444	445	6,33					
445	446	16,19					
446	447	4,90					
447	16	6,98					
16	15	4,65					
15	14	15,52					
14	306	4,90					
306	50	18,28					
50	49	1,99					
49	48	9,79					
48	152	10,40					
152	151	7,36					
151	150	1,81					
150	149	14,27					
149	148	7,67					
148	147	12,00					
147	287	24,99					
287	443	8,08					
Вырез 1 из 1							
448	449	1,00	—		согласовано		
449	450	1,00					
450	451	1,00					
451	448	1,00					
3. Сведения о характеристиках уточняемого земельного участка с кадастровым номером					22:21:020018:84 :		
№ п/п	Наименование характеристики земельного участка			Значение характеристики			

1	2	3
1.	Адрес земельного участка	—
1.1.	Сведения о местоположении земельного участка (при отсутствии адреса) в структурированном в соответствии с федеральной информационной адресной системой виде	658340, Российская Федерация, Алтайский край, Краснощёковский р-н, Краснощёково с, Проточный пер, д 8А
1.2.	Дополнительные сведения о местоположении земельного участка	—
2.	Площадь земельного участка \pm величина погрешности определения (вычисления) площади ($P \pm \Delta P$), м ²	$1\,542 \pm 14,00$
3.	Формула, примененная для вычисления предельной погрешности определения площади земельного участка, с подставленными значениями и итоговые (вычисленные) значения	$3,5 \cdot M_t \cdot \sqrt{P} = 3,5 \cdot 0,10 \cdot \sqrt{(1\,542,00)} = 14$
4.	Площадь земельного участка согласно сведениям Единого государственного реестра недвижимости (Ркад), м ²	1 543,00
5.	Оценка расхождения Р и Ркад ($P - P_{кад}$), м ²	1
6.	Предельный минимальный и максимальный размеры земельного участка (Рмин и Рмакс), м ²	Рмин = 500 Рмакс = 5 000
7.	Вид (виды) разрешенного использования	Для ведения личного подсобного хозяйства
7.1.	Дополнительные сведения об использовании земельного участка	—
8.	Кадастровый или иной государственный учетный номер (инвентарный) здания, сооружения, объекта незавершенного строительства, расположенного на земельном участке	22:21:020018:225
9.	Сведения о земельных участках (землях общего пользования, территории общего пользования), посредством которых обеспечивается доступ	Земли (земельные участки) общего пользования

1	2	3
10.	Иные сведения	Установлены ограничения использования территории прибрежной защитной полосы в соответствии с п.15, 16, 17 ст.65 Водного кодекса Российской Федерации от 03 июня 2006 г. № 74-ФЗ. Ширина прибрежной защитной полосы р.Чарыша, согласно п.13 ст.65 Водного кодекса Российской Федерации от 03 июня 2006 г. № 74-ФЗ, составляет 200 м.. Учётный номер зоны 22:21-6.11. Обременение возникает на основании: Приказ об установлении границ водоохранных зон и границ прибрежных защитных полос водных объектов, расположенных в границах земель Краснощёковского района Алтайского края № 1107, документ выдан Главное управление природных ресурсов и экологии Алтайского края Установлены ограничения использования территории водоохранной зоны в соответствии с п.15, 16 ст.65 Водного кодекса Российской Федерации от 03 июня 2006 г. № 74-ФЗ. Ширина водоохранной зоны р.Чарыша, согласно п.4 ст.65 Водного кодекса Российской Федерации от 03 июня 2006 г. № 74-ФЗ, составляет 200 м.. Учётный номер зоны 22:21-6.159. Обременение возникает на основании: Карта (план) объекта землеустройства № б/н, документ выдан Общество с ограниченной ответственностью "Компания Геос"

4. Пояснения к сведениям об уточняемом земельном участке с кадастровым номером 22:21:020018:84 :

1.	—
----	---

1. Сведения о характерных точках границ уточняемого земельного участка с кадастровым номером 22:21:020018:85 :

Система координат МСК-22, зона 2 Зона № 2

Обоз- начение харак- терных точек границ	Координаты, м				Метод определения координат	Формулы, примененные для расчета средней квадратической погрешности определения координат характерных точек границ (Mt), с подставленными в такие формулы значениями и итоговые (вычисленные) значения Mt, м	Описание закрепления точки
	содержатся в Едином государственном реестре недвижимости		определены в результате выполнения комплексных кадастровых работ				
	X	Y	X	Y			
1	2	3	4	5	6	7	8
262	414 726,15	2 319 864,74	414 726,15	2 319 864,74	Аналитический метод	Mt = 0,10	—
452	414 712,52	2 319 846,58	414 712,52	2 319 846,58			
453	414 725,73	2 319 839,05	414 725,73	2 319 839,05			
454	414 743,55	2 319 830,34	414 743,55	2 319 830,34			
455	414 749,00	2 319 827,68	414 749,00	2 319 827,68			
456	414 750,48	2 319 830,70	414 750,48	2 319 830,70			
457	414 752,67	2 319 835,19	414 752,67	2 319 835,19			
458	414 751,54	2 319 835,74	414 751,54	2 319 835,74			

1	2	3	4	5	6	7	8
459	414 762,11	2 319 870,19	414 762,11	2 319 870,19	Аналитический метод	Mt = 0,10	—
263	414 737,13	2 319 883,42	414 737,13	2 319 883,42			
262	414 726,15	2 319 864,74	414 726,15	2 319 864,74			
Вырез 1 из 1							
460	414 719,01	2 319 855,01	414 719,01	2 319 855,01	Аналитический метод	Mt = 0,10	—
461	414 719,64	2 319 854,24	414 719,64	2 319 854,24			
462	414 720,41	2 319 854,87	414 720,41	2 319 854,87			
463	414 719,78	2 319 855,64	414 719,78	2 319 855,64			
460	414 719,01	2 319 855,01	414 719,01	2 319 855,01			
2. Сведения о частях границ уточняемого земельного участка с кадастровым номером					22:21:020018:85 :		
Обозначение части границ		Горизонтальное проложение (S), м	Описание прохождения части границ		Сведения о согласовании местоположения границ (согласовано/спорное)		
от т.	до т.						
1	2	3	4		5		
262	452	22,71	—		согласовано		
452	453	15,21					
453	454	19,83					
454	455	6,06					
455	456	3,36					
456	457	5,00					
457	458	1,26					
458	459	36,04					
459	263	28,27					
263	262	21,67					
Вырез 1 из 1							
460	461	0,99	—		согласовано		
461	462	0,99					
462	463	0,99					
463	460	0,99					
3. Сведения о характеристиках уточняемого земельного участка с кадастровым номером					22:21:020018:85 :		
№ п/п	Наименование характеристики земельного участка				Значение характеристики		
1	2				3		

1	2	3
1.	Адрес земельного участка	—
1.1.	Сведения о местоположении земельного участка (при отсутствии адреса) в структурированном в соответствии с федеральной информационной адресной системой виде	658340, Российская Федерация, Алтайский край, Краснощёковский р-н, Краснощёково с, Проточный пер, д 6А
1.2.	Дополнительные сведения о местоположении земельного участка	—
2.	Площадь земельного участка \pm величина погрешности определения (вычисления) площади ($P \pm \Delta P$), м ²	1 513 \pm 14,00
3.	Формула, примененная для вычисления предельной погрешности определения площади земельного участка, с подставленными значениями и итоговые (вычисленные) значения	$3,5 \cdot M_t \cdot \sqrt{P} = 3,5 \cdot 0,10 \cdot \sqrt{(1\ 513,00)} = 14$
4.	Площадь земельного участка согласно сведениям Единого государственного реестра недвижимости (Ркад), м ²	1 513,00
5.	Оценка расхождения Р и Ркад ($P - P_{кад}$), м ²	0
6.	Предельный минимальный и максимальный размеры земельного участка (Рмин и Рмакс), м ²	Рмин = 500 Рмакс = 5 000
7.	Вид (виды) разрешенного использования	Для ведения личного подсобного хозяйства
7.1.	Дополнительные сведения об использовании земельного участка	—
8.	Кадастровый или иной государственный учетный номер (инвентарный) здания, сооружения, объекта незавершенного строительства, расположенного на земельном участке	22:21:020018:243
9.	Сведения о земельных участках (землях общего пользования, территории общего пользования), посредством которых обеспечивается доступ	Земли (земельные участки) общего пользования

1	2	3
10.	Иные сведения	<p>Установлены ограничения использования территории прибрежной защитной полосы в соответствии с п.15, 16, 17 ст.65 Водного кодекса Российской Федерации от 03 июня 2006 г. № 74-ФЗ. Ширина прибрежной защитной полосы р.Чарыша, согласно п.13 ст.65 Водного кодекса Российской Федерации от 03 июня 2006 г. № 74-ФЗ, составляет 200 м.. Учётный номер зоны 22:21-6.11. Обременение возникает на основании: Приказ об установлении границ водоохранных зон и границ прибрежных защитных полос водных объектов, расположенных в границах земель Краснощёковского района Алтайского края № 1107, документ выдан Главное управление природных ресурсов и экологии Алтайского края</p> <p>Установлены ограничения использования территории водоохранной зоны в соответствии с п.15, 16 ст.65 Водного кодекса Российской Федерации от 03 июня 2006 г. № 74-ФЗ. Ширина водоохранной зоны р.Чарыша, согласно п.4 ст.65 Водного кодекса Российской Федерации от 03 июня 2006 г. № 74-ФЗ, составляет 200 м.. Учётный номер зоны 22:21-6.159.</p> <p>Обременение возникает на основании: Карта (план) объекта землеустройства № б/н, документ выдан Общество с ограниченной ответственностью "Компания Геос"</p> <p>Ипотека в силу закона. Обременение возникает на основании: Договор купли-продажи земельного участка с жилым домом</p>

4. Пояснения к сведениям об уточняемом земельном участке с кадастровым номером <u>22:21:020018:85</u> :	
1.	—

1. Сведения о характерных точках границ уточняемого земельного участка с кадастровым номером <u>22:21:020018:86</u> :	
Система координат <u>МСК-22, зона 2</u>	Зона № <u>2</u>

Обоз- начение харак- терных точек границ	Координаты, м				Метод определения координат	Формулы, примененные для расчета средней квадратической погрешности определения координат характерных точек границ (Mt), с подставленными в такие формулы значениями и итоговые (вычисленные) значения Mt, м	Описание закрепления точки
	содержатся в Едином государственном реестре недвижимости		определены в результате выполнения комплексных кадастровых работ				
	X	Y	X	Y			
1	2	3	4	5	6	7	8
115	414 679,90	2 319 690,59	414 679,90	2 319 690,59	Аналитический метод	Mt = 0,10	—
140	414 704,57	2 319 709,25	414 704,57	2 319 709,25			
139	414 699,50	2 319 714,73	414 699,50	2 319 714,73			
138	414 696,94	2 319 718,23	414 696,94	2 319 718,23			
137	414 688,72	2 319 725,63	414 688,72	2 319 725,63			
136	414 688,15	2 319 725,32	414 688,15	2 319 725,32			

1	2	3	4	5	6	7	8
135	414 679,53	2 319 733,96	414 679,53	2 319 733,96	Аналитический метод	Mt = 0,10	—
47	414 674,76	2 319 738,19	414 674,76	2 319 738,19			
46	414 667,93	2 319 746,18	414 667,93	2 319 746,18			
45	414 661,10	2 319 739,28	414 661,10	2 319 739,28			
44	414 642,40	2 319 752,87	414 642,40	2 319 752,87			
464	414 637,14	2 319 719,70	414 637,14	2 319 719,70			
465	414 634,81	2 319 716,10	414 634,81	2 319 716,10			
466	414 640,24	2 319 710,93	414 640,24	2 319 710,93			
467	414 641,86	2 319 707,19	414 641,86	2 319 707,19			
468	414 649,04	2 319 701,44	414 649,04	2 319 701,44			
469	414 653,47	2 319 696,56	414 653,47	2 319 696,56			
470	414 662,06	2 319 704,76	414 662,06	2 319 704,76			
471	414 668,24	2 319 699,90	414 668,24	2 319 699,90			
117	414 673,44	2 319 697,46	414 673,44	2 319 697,46			
116	414 676,16	2 319 694,77	414 676,16	2 319 694,77			
115	414 679,90	2 319 690,59	414 679,90	2 319 690,59			

2. Сведения о частях границ уточняемого земельного участка с кадастровым номером 22:21:020018:86 :

Обозначение части границ		Горизонтальное проложение (S), м	Описание прохождения части границ	Сведения о согласовании местоположения границ (согласовано/спорное)
от т.	до т.			
1	2	3	4	5
115	140	30,93	—	согласовано
140	139	7,47		
139	138	4,34		
138	137	11,06		
137	136	0,65		
136	135	12,20		
135	47	6,38		
47	46	10,51		
46	45	9,71		
45	44	23,12		
44	464	33,58		
464	465	4,29		
465	466	7,50		
466	467	4,08		

1	2	3	4	5
467	468	9,20	—	согласовано
468	469	6,59		
469	470	11,88		
470	471	7,86		
471	117	5,74		
117	116	3,83		
116	115	5,61		

3. Сведения о характеристиках уточняемого земельного участка с кадастровым номером 22:21:020018:86 :

№ п/п	Наименование характеристики земельного участка	Значение характеристики
1	2	3
1.	Адрес земельного участка	—
1.1.	Сведения о местоположении земельного участка (при отсутствии адреса) в структурированном в соответствии с федеральной информационной адресной системой виде	658340, Российская Федерация, Алтайский край, Краснощёковский р-н, Краснощёково с, Проточный пер, д 20
1.2.	Дополнительные сведения о местоположении земельного участка	—
2.	Площадь земельного участка ± величина погрешности определения (вычисления) площади ($P \pm \Delta P$), м²	$2\,312 \pm 17,00$
3.	Формула, примененная для вычисления предельной погрешности определения площади земельного участка, с подставленными значениями и итоговые (вычисленные) значения	$3,5 * M_t * \sqrt{P} = 3,5 * 0,10 * \sqrt{(2\,312,00)} = 17$
4.	Площадь земельного участка согласно сведениям Единого государственного реестра недвижимости (Ркад), м²	2 312,00
5.	Оценка расхождения Р и Ркад ($P - P_{кад}$), м²	0
6.	Предельный минимальный и максимальный размеры земельного участка (Рмин и Рмакс), м²	Рмин = 500 Рмакс = 5 000
7.	Вид (виды) разрешенного использования	Для ведения личного подсобного хозяйства
7.1.	Дополнительные сведения об использовании земельного участка	—
8.	Кадастровый или иной государственный учетный номер (инвентарный) здания, сооружения, объекта незавершенного строительства, расположенного на земельном участке	22:21:020018:208
9.	Сведения о земельных участках (землях общего пользования, территории общего пользования), посредством которых обеспечивается доступ	Земли (земельные участки) общего пользования

1	2	3
10.	Иные сведения	Установлены ограничения использования территории прибрежной защитной полосы в соответствии с п.15, 16, 17 ст.65 Водного кодекса Российской Федерации от 03 июня 2006 г. № 74-ФЗ. Ширина прибрежной защитной полосы р.Чарыша, согласно п.13 ст.65 Водного кодекса Российской Федерации от 03 июня 2006 г. № 74-ФЗ, составляет 200 м.. Учётный номер зоны 22:21-6.11. Обременение возникает на основании: Приказ об установлении границ водоохранных зон и границ прибрежных защитных полос водных объектов, расположенных в границах земель Краснощёковского района Алтайского края № 1107, документ выдан Главное управление природных ресурсов и экологии Алтайского края Установлены ограничения использования территории водоохранной зоны в соответствии с п.15, 16 ст.65 Водного кодекса Российской Федерации от 03 июня 2006 г. № 74-ФЗ. Ширина водоохранной зоны р.Чарыша, согласно п.4 ст.65 Водного кодекса Российской Федерации от 03 июня 2006 г. № 74-ФЗ, составляет 200 м.. Учётный номер зоны 22:21-6.159. Обременение возникает на основании: Карта (план) объекта землеустройства № б/н, документ выдан Общество с ограниченной ответственностью "Компания Геос"

4. Пояснения к сведениям об уточняемом земельном участке с кадастровым номером 22:21:020018:86 :

1.	—
----	---

1. Сведения о характерных точках границ уточняемого земельного участка с кадастровым номером 22:21:020018:87 :

Система координат МСК-22, зона 2 Зона № 2

Обоз- начение харак- терных точек границ	Координаты, м				Метод определения координат	Формулы, примененные для расчета средней квадратической погрешности определения координат характерных точек границ (Mt), с подставленными в такие формулы значениями и итоговые (вычисленные) значения Mt, м	Описание закрепления точки
	содержатся в Едином государственном реестре недвижимости		определены в результате выполнения комплексных кадастровых работ				
	X	Y	X	Y			
1	2	3	4	5	6	7	8
262	414 726,15	2 319 864,74	414 726,15	2 319 864,74	Аналитический метод	Mt = 0,10	—
272	414 702,06	2 319 877,89	414 702,06	2 319 877,89			
271	414 701,02	2 319 876,83	414 701,02	2 319 876,83			
270	414 696,45	2 319 880,65	414 696,45	2 319 880,65			
269	414 688,12	2 319 885,17	414 688,12	2 319 885,17			
268	414 684,70	2 319 886,53	414 684,70	2 319 886,53			
267	414 678,30	2 319 889,97	414 678,30	2 319 889,97			
472	414 662,44	2 319 868,65	414 662,44	2 319 868,65			

1	2	3	4	5	6	7	8
473	414 662,04	2 319 866,11	414 662,04	2 319 866,11	Аналитический метод	Mt = 0,10	—
474	414 677,93	2 319 852,21	414 677,93	2 319 852,21			
452	414 712,52	2 319 846,58	414 712,52	2 319 846,58			
262	414 726,15	2 319 864,74	414 726,15	2 319 864,74			

2. Сведения о частях границ уточняемого земельного участка с кадастровым номером 22:21:020018:87 :

Обозначение части границ		Горизонтальное проложение (S), м	Описание прохождения части границ	Сведения о согласовании местоположения границ (согласовано/спорное)
от т.	до т.			
1	2	3	4	5
262	272	27,45	—	согласовано
272	271	1,48		
271	270	5,96		
270	269	9,48		
269	268	3,68		
268	267	7,27		
267	472	26,57		
472	473	2,57		
473	474	21,11		
474	452	35,05		
452	262	22,71		

3. Сведения о характеристиках уточняемого земельного участка с кадастровым номером 22:21:020018:87 :

№ п/п	Наименование характеристики земельного участка	Значение характеристики
1	2	3
1.	Адрес земельного участка	—
1.1.	Сведения о местоположении земельного участка (при отсутствии адреса) в структурированном в соответствии с федеральной информационной адресной системой виде	658340, Российская Федерация, Алтайский край, Краснощёковский р-н, Краснощёково с, Проточный пер, д 6
1.2.	Дополнительные сведения о местоположении земельного участка	—
2.	Площадь земельного участка ± величина погрешности определения (вычисления) площади ($P \pm \Delta P$), м²	$1\ 585 \pm 14,00$
3.	Формула, примененная для вычисления предельной погрешности определения площади земельного участка, с подставленными значениями и итоговые (вычисленные) значения	$3,5 * Mt * \sqrt{P} = 3,5 * 0,10 * \sqrt{(1\ 585,00)} = 14$

1	2	3
4.	Площадь земельного участка согласно сведениям Единого государственного реестра недвижимости (Ркад), м ²	1 585,00
5.	Оценка расхождения Р и Ркад (Р - Ркад), м ²	0
6.	Предельный минимальный и максимальный размеры земельного участка (Рмин и Рмакс), м ²	Рмин = 500 Рмакс = 5 000
7.	Вид (виды) разрешенного использования	Для ведения личного подсобного хозяйства
7.1.	Дополнительные сведения об использовании земельного участка	—
8.	Кадастровый или иной государственный учетный номер (инвентарный) здания, сооружения, объекта незавершенного строительства, расположенного на земельном участке	22:21:020018:276
9.	Сведения о земельных участках (землях общего пользования, территории общего пользования), посредством которых обеспечивается доступ	Земли (земельные участки) общего пользования
10.	Иные сведения	<p>Установлены ограничения использования территории прибрежной защитной полосы в соответствии с п.15, 16, 17 ст.65 Водного кодекса Российской Федерации от 03 июня 2006 г. № 74-ФЗ. Ширина прибрежной защитной полосы р.Чарыша, согласно п.13 ст.65 Водного кодекса Российской Федерации от 03 июня 2006 г. № 74-ФЗ, составляет 200 м.. Учётный номер зоны 22:21-6.11. Обременение возникает на основании: Приказ об установлении границ водоохранных зон и границ прибрежных защитных полос водных объектов, расположенных в границах земель Краснощёковского района Алтайского края № 1107, документ выдан Главное управление природных ресурсов и экологии Алтайского края</p> <p>Установлены ограничения использования территории водоохранной зоны в соответствии с п.15, 16 ст.65 Водного кодекса Российской Федерации от 03 июня 2006 г. № 74-ФЗ. Ширина водоохранной зоны р.Чарыша, согласно п.4 ст.65 Водного кодекса Российской Федерации от 03 июня 2006 г. № 74-ФЗ, составляет 200 м.. Учётный номер зоны 22:21-6.159.</p> <p>Обременение возникает на основании: Карта (план) объекта землеустройства № б/н, документ выдан Общество с ограниченной ответственностью "Компания Геос"</p> <p>Ипотека земли. Обременение возникает на основании: F FRS 22 051600022000 02102008 02221 0004 № 13-13/6502</p>
4. Пояснения к сведениям об уточняемом земельном участке с кадастровым номером 22:21:020018:87 :		
1.	—	

1. Сведения о характерных точках границ уточняемого земельного участка с кадастровым номером					22:21:020018:88		
Система координат МСК-22, зона 2					Зона № 2		
Обозначение характерных точек границ	Координаты, м				Метод определения координат	Формулы, примененные для расчета средней квадратической погрешности определения координат характерных точек границ (Mt), с подставленными в такие формулы значениями и итоговые (вычисленные) значения Mt, м	Описание закрепления точки
	содержатся в Едином государственном реестре недвижимости		определены в результате выполнения комплексных кадастровых работ				
	X	Y	X	Y			
1	2	3	4	5	6	7	8
279	414 705,15	2 319 923,89	414 705,15	2 319 923,89	Аналитический метод	Mt = 0,10	—
475	414 701,10	2 319 919,05	414 701,10	2 319 919,05			
476	414 698,05	2 319 916,11	414 698,05	2 319 916,11			
266	414 697,11	2 319 915,05	414 697,11	2 319 915,05			
265	414 710,27	2 319 903,99	414 710,27	2 319 903,99			
264	414 736,58	2 319 888,24	414 736,58	2 319 888,24			
263	414 737,13	2 319 883,42	414 737,13	2 319 883,42			
459	414 762,11	2 319 870,19	414 762,11	2 319 870,19			
477	414 773,07	2 319 864,39	414 773,07	2 319 864,39			
478	414 783,28	2 319 890,89	414 783,28	2 319 890,89			
479	414 753,85	2 319 902,52	414 753,85	2 319 902,52			
480	414 749,40	2 319 905,38	414 749,40	2 319 905,38			
283	414 746,08	2 319 906,35	414 746,08	2 319 906,35			
282	414 726,70	2 319 910,04	414 726,70	2 319 910,04			
281	414 717,78	2 319 913,61	414 717,78	2 319 913,61			
280	414 712,53	2 319 917,32	414 712,53	2 319 917,32			
279	414 705,15	2 319 923,89	414 705,15	2 319 923,89			
2. Сведения о частях границ уточняемого земельного участка с кадастровым номером					22:21:020018:88		
Обозначение части границ		Горизонтальное проложение (S), м	Описание прохождения части границ	Сведения о согласовании местоположения границ (согласовано/спорное)			
от т.	до т.						
1	2	3	4	5			
279	475	6,31	—	согласовано			
475	476	4,24					

1	2	3	4	5
476	266	1,42	—	согласовано
266	265	17,19		
265	264	30,66		
264	263	4,85		
263	459	28,27		
459	477	12,40		
477	478	28,40		
478	479	31,64		
479	480	5,29		
480	283	3,46		
283	282	19,73		
282	281	9,61		
281	280	6,43		
280	279	9,88		

3. Сведения о характеристиках уточняемого земельного участка с кадастровым номером 22:21:020018:88 :

№ п/п	Наименование характеристики земельного участка	Значение характеристики
1	2	3
1.	Адрес земельного участка	—
1.1.	Сведения о местоположении земельного участка (при отсутствии адреса) в структурированном в соответствии с федеральной информационной адресной системой виде	658340, Российская Федерация, Алтайский край, Краснощёковский р-н, Краснощёково с, Проточный пер, д 4А
1.2.	Дополнительные сведения о местоположении земельного участка	—
2.	Площадь земельного участка ± величина погрешности определения (вычисления) площади ($P \pm \Delta P$), м²	$1\,744 \pm 15,00$
3.	Формула, примененная для вычисления предельной погрешности определения площади земельного участка, с подставленными значениями и итоговые (вычисленные) значения	$3,5 * M_t * \sqrt{P} = 3,5 * 0,10 * \sqrt{(1\,744,00)} = 15$
4.	Площадь земельного участка согласно сведениям Единого государственного реестра недвижимости (Ркад), м²	1 744,00
5.	Оценка расхождения Р и Ркад ($P - P_{кад}$), м²	0
6.	Предельный минимальный и максимальный размеры земельного участка (Рмин и Рмакс), м²	Рмин = 500 Рмакс = 5 000

1	2	3
7.	Вид (виды) разрешенного использования	Для ведения личного подсобного хозяйства
7.1.	Дополнительные сведения об использовании земельного участка	—
8.	Кадастровый или иной государственный учетный номер (инвентарный) здания, сооружения, объекта незавершенного строительства, расположенного на земельном участке	22:21:020018:295
9.	Сведения о земельных участках (землях общего пользования, территории общего пользования), посредством которых обеспечивается доступ	Земли (земельные участки) общего пользования
10.	Иные сведения	Установлены ограничения использования территории прибрежной защитной полосы в соответствии с п.15, 16, 17 ст.65 Водного кодекса Российской Федерации от 03 июня 2006 г. № 74-ФЗ. Ширина прибрежной защитной полосы р.Чарыша, согласно п.13 ст.65 Водного кодекса Российской Федерации от 03 июня 2006 г. № 74-ФЗ, составляет 200 м.. Учётный номер зоны 22:21-6.11. Обременение возникает на основании: Приказ об установлении границ водоохранных зон и границ прибрежных защитных полос водных объектов, расположенных в границах земель Краснощёковского района Алтайского края № 1107, документ выдан Главное управление природных ресурсов и экологии Алтайского края Установлены ограничения использования территории водоохранной зоны в соответствии с п.15, 16 ст.65 Водного кодекса Российской Федерации от 03 июня 2006 г. № 74-ФЗ. Ширина водоохранной зоны р.Чарыша, согласно п.4 ст.65 Водного кодекса Российской Федерации от 03 июня 2006 г. № 74-ФЗ, составляет 200 м.. Учётный номер зоны 22:21-6.159. Обременение возникает на основании: Карта (план) объекта землеустройства № б/н, документ выдан Общество с ограниченной ответственностью "Компания Геос"

4. Пояснения к сведениям об уточняемом земельном участке с кадастровым номером 22:21:020018:88 :

1.	—
----	---

1. Сведения о характерных точках границ уточняемого земельного участка с кадастровым номером 22:21:020018:90 :

Система координат МСК-22, зона 2 Зона № 2

Обозначение характерных точек границ	Координаты, м				Метод определения координат	Формулы, примененные для расчета средней квадратической погрешности определения координат характерных точек границ (Mt), с подставленными в такие формулы значениями и итоговые (вычисленные) значения Mt, м	Описание закрепления точки
	содержатся в Едином государственном реестре недвижимости		определены в результате выполнения комплексных кадастровых работ				
	X	Y	X	Y			
1	2	3	4	5	6	7	8

1	2	3	4	5	6	7	8
72	—	—	414 734,01	2 319 583,62	Аналитический метод	Mt = 0,10	—
71	—	—	414 721,82	2 319 596,80			
70	—	—	414 728,32	2 319 603,60			
69	—	—	414 715,18	2 319 616,27			
68	—	—	414 715,55	2 319 619,03			
95	—	—	414 715,25	2 319 619,98			
109	—	—	414 702,30	2 319 633,98			
481	—	—	414 676,97	2 319 608,09			
482	—	—	414 680,05	2 319 606,25			
483	—	—	414 679,53	2 319 605,39			
н160У	—	—	414 685,91	2 319 599,89			
н161У	—	—	414 702,93	2 319 586,07			
н162У	—	—	414 709,90	2 319 581,10			
н163У	—	—	414 713,02	2 319 578,87			
н164У	—	—	414 720,47	2 319 574,19			
н165У	—	—	414 725,94	2 319 576,82			
н166У	—	—	414 730,86	2 319 580,71			
72	—	—	414 734,01	2 319 583,62			
Вырез 1 из 1							
484	—	—	414 714,47	2 319 615,52	Аналитический метод	Mt = 0,10	—
485	—	—	414 715,13	2 319 616,28			
486	—	—	414 714,37	2 319 616,94			
487	—	—	414 713,71	2 319 616,18			
484	—	—	414 714,47	2 319 615,52			
2. Сведения о частях границ уточняемого земельного участка с кадастровым номером					22:21:020018:90 :		
Обозначение части границ		Горизонтальное проложение (S), м	Описание прохождения части границ		Сведения о согласовании местоположения границ (согласовано/спорное)		
от т.	до т.						
1	2	3	4		5		
72	71	17,95	—		согласовано		
71	70	9,41					
70	69	18,25					
69	68	2,78					
68	95	1,00					
95	109	19,07					

1	2	3	4	5
109	481	36,22	—	согласовано
481	482	3,59		
482	483	1,00		
483	н160У	8,42		
н160У	н161У	21,92		
н161У	н162У	8,56		
н162У	н163У	3,84		
н163У	н164У	8,80		
н164У	н165У	6,07		
н165У	н166У	6,27		
н166У	72	4,29		

Вырез 1 из 1

484	485	1,01	—	согласовано
485	486	1,01		
486	487	1,01		
487	484	1,01		

3. Сведения о характеристиках уточняемого земельного участка с кадастровым номером 22:21:020018:90 :

№ п/п	Наименование характеристики земельного участка	Значение характеристики
1	2	3
1.	Адрес земельного участка	—
1.1.	Сведения о местоположении земельного участка (при отсутствии адреса) в структурированном в соответствии с федеральной информационной адресной системой виде	658340, Российская Федерация, Алтайский край, Краснощёковский р-н, Краснощёково с, Северный пер, д 31
1.2.	Дополнительные сведения о местоположении земельного участка	—
2.	Площадь земельного участка ± величина погрешности определения (вычисления) площади ($P \pm \Delta P$), м²	$1\,620 \pm 14,00$
3.	Формула, примененная для вычисления предельной погрешности определения площади земельного участка, с подставленными значениями и итоговые (вычисленные) значения	$3,5 * M_t * \sqrt{P} = 3,5 * 0,10 * \sqrt{(1\,620,00)} = 14$
4.	Площадь земельного участка согласно сведениям Единого государственного реестра недвижимости (Ркад), м²	1 500,00
5.	Оценка расхождения Р и Ркад ($P - P_{кад}$), м²	120

1	2	3					
6.	Предельный минимальный и максимальный размеры земельного участка (Р _{мин} и Р _{макс}), м ²	Р _{мин} = 500 Р _{макс} = 5 000					
7.	Вид (виды) разрешенного использования	Для ведения личного подсобного хозяйства					
7.1.	Дополнительные сведения об использовании земельного участка	—					
8.	Кадастровый или иной государственный учетный номер (инвентарный) здания, сооружения, объекта незавершенного строительства, расположенного на земельном участке	22:21:020018:221					
9.	Сведения о земельных участках (землях общего пользования, территории общего пользования), посредством которых обеспечивается доступ	Земли (земельные участки) общего пользования					
10.	Иные сведения	—					
4. Пояснения к сведениям об уточняемом земельном участке с кадастровым номером 22:21:020018:90 :							
1.	—						
1. Сведения о характерных точках границ уточняемого земельного участка с кадастровым номером 22:21:020018:93 :							
Система координат МСК-22, зона 2		Зона № 2					
Обозначение характерных точек границ	Координаты, м				Метод определения координат	Формулы, примененные для расчета средней квадратической погрешности определения координат характерных точек границ (Mt), с подставленными в такие формулы значениями и итоговые (вычисленные) значения Mt, м	Описание закрепления точки
	содержатся в Едином государственном реестре недвижимости		определены в результате выполнения комплексных кадастровых работ				
	X	Y	X	Y			
1	2	3	4	5	6	7	8
198	—	—	414 555,82	2 319 699,59	Аналитический метод	Mt = 0,10	—
197	—	—	414 561,05	2 319 706,02			
196	—	—	414 566,02	2 319 711,73			
195	—	—	414 574,66	2 319 723,84			
194	—	—	414 578,11	2 319 728,99			
193	—	—	414 580,35	2 319 732,00			
192	—	—	414 583,01	2 319 736,57			
191	—	—	414 579,99	2 319 739,38			
190	—	—	414 591,01	2 319 751,47			
18	—	—	414 583,32	2 319 761,15			

1	2	3	4	5	6	7	8
17	—	—	414 542,59	2 319 717,44	Аналитический метод	Mt = 0,10	—
28	—	—	414 538,05	2 319 722,08			
27	—	—	414 531,31	2 319 714,22			
198	—	—	414 555,82	2 319 699,59			

2. Сведения о частях границ уточняемого земельного участка с кадастровым номером 22:21:020018:93 :

Обозначение части границ		Горизонтальное проложение (S), м	Описание прохождения части границ	Сведения о согласовании местоположения границ (согласовано/спорное)
от т.	до т.			
1	2	3	4	5
198	197	8,29	—	согласовано
197	196	7,57		
196	195	14,88		
195	194	6,20		
194	193	3,75		
193	192	5,29		
192	191	4,13		
191	190	16,36		
190	18	12,36		
18	17	59,75		
17	28	6,49		
28	27	10,35		
27	198	28,54		

3. Сведения о характеристиках уточняемого земельного участка с кадастровым номером 22:21:020018:93 :

№ п/п	Наименование характеристики земельного участка	Значение характеристики
1	2	3
1.	Адрес земельного участка	—
1.1.	Сведения о местоположении земельного участка (при отсутствии адреса) в структурированном в соответствии с федеральной информационной адресной системой виде	658340, Российская Федерация, Алтайский край, Краснощёковский р-н, Краснощёково с, Северный пер, д 19а
1.2.	Дополнительные сведения о местоположении земельного участка	—
2.	Площадь земельного участка ± величина погрешности определения (вычисления) площади ($P \pm \Delta P$), м²	1 227 ± 12,00

1	2	3
3.	Формула, примененная для вычисления предельной погрешности определения площади земельного участка, с подставленными значениями и итоговые (вычисленные) значения	$3,5 * M_t * \sqrt{P} = 3,5 * 0,10 * \sqrt{(1\ 227,00)} = 12$
4.	Площадь земельного участка согласно сведениям Единого государственного реестра недвижимости (Ркад), м²	1 300,00
5.	Оценка расхождения Р и Ркад (Р - Ркад), м²	73
6.	Предельный минимальный и максимальный размеры земельного участка (Рмин и Рмакс), м²	Рмин = 500 Рмакс = 5 000
7.	Вид (виды) разрешенного использования	Для ведения личного подсобного хозяйства
7.1.	Дополнительные сведения об использовании земельного участка	—
8.	Кадастровый или иной государственный учетный номер (инвентарный) здания, сооружения, объекта незавершенного строительства, расположенного на земельном участке	22:21:020018:222
9.	Сведения о земельных участках (землях общего пользования, территории общего пользования), посредством которых обеспечивается доступ	Земли (земельные участки) общего пользования
10.	Иные сведения	—

4. Пояснения к сведениям об уточняемом земельном участке с кадастровым номером 22:21:020018:93 :

1.	—
----	---

1. Сведения о характерных точках границ уточняемого земельного участка с кадастровым номером 22:21:020018:94 :
Система координат МСК-22, зона 2 Зона № 2

Обоз- начение харак- терных точек границ	Координаты, м				Метод определения координат	Формулы, примененные для расчета средней квадратической погрешности определения координат характерных точек границ (Mt), с подставленными в такие формулы значениями и итоговые (вычисленные) значения Mt, м	Описание закрепления точки
	содержатся в Едином государственном реестре недвижимости		определены в результате выполнения комплексных кадастровых работ				
	X	Y	X	Y			
1	2	3	4	5	6	7	8
40	—	—	414 910,77	2 320 337,03	Аналитический метод	Mt = 0,10	—
н167У	—	—	414 929,92	2 320 366,75			
н168У	—	—	414 931,58	2 320 379,40			

1	2	3	4	5	6	7	8
н169У	—	—	414 906,03	2 320 395,41	Аналитический метод	Mt = 0,10	—
488	—	—	414 877,38	2 320 364,13			
40	—	—	414 910,77	2 320 337,03			
2. Сведения о частях границ уточняемого земельного участка с кадастровым номером					22:21:020018:94 :		
Обозначение части границ		Горизонтальное проложение (S), м	Описание прохождения части границ		Сведения о согласовании местоположения границ (согласовано/спорное)		
от т.	до т.						
1	2	3	4		5		
40	н167У	35,36	—		согласовано		
н167У	н168У	12,76					
н168У	н169У	30,15					
н169У	488	42,42					
488	40	43,00					
3. Сведения о характеристиках уточняемого земельного участка с кадастровым номером					22:21:020018:94 :		
№ п/п	Наименование характеристики земельного участка			Значение характеристики			
1	2			3			
1.	Адрес земельного участка			—			
1.1.	Сведения о местоположении земельного участка (при отсутствии адреса) в структурированном в соответствии с федеральной информационной адресной системой виде			658340, Российская Федерация, Алтайский край, Краснощёковский р-н, Краснощёково с, Ленина ул, д 2			
1.2.	Дополнительные сведения о местоположении земельного участка			—			
2.	Площадь земельного участка ± величина погрешности определения (вычисления) площади (Р ± ΔР), м²			1 715 ± 14,00			
3.	Формула, примененная для вычисления предельной погрешности определения площади земельного участка, с подставленными значениями и итоговые (вычисленные) значения			3,5*Mt*√(P) = 3,5*0,10*√(1 715,00) = 14			
4.	Площадь земельного участка согласно сведениям Единого государственного реестра недвижимости (Ркад), м²			1 600,00			
5.	Оценка расхождения Р и Ркад (Р - Ркад), м²			115			
6.	Предельный минимальный и максимальный размеры земельного участка (Рмин и Рмакс), м²			Рмин = 500 Рмакс = 5 000			
7.	Вид (виды) разрешенного использования			Для ведения личного подсобного хозяйства			
7.1.	Дополнительные сведения об использовании земельного участка			—			

1	2				3		
8.	Кадастровый или иной государственный учетный номер (инвентарный) здания, сооружения, объекта незавершенного строительства, расположенного на земельном участке				22:21:020018:220		
9.	Сведения о земельных участках (землях общего пользования, территории общего пользования), посредством которых обеспечивается доступ				Земли (земельные участки) общего пользования		
10.	Иные сведения				—		
4. Пояснения к сведениям об уточняемом земельном участке с кадастровым номером 22:21:020018:94 :							
1.	—						
1. Сведения о характерных точках границ уточняемого земельного участка с кадастровым номером 22:21:020018:95 :							
Система координат МСК-22, зона 2 Зона № 2							
Обозначение характерных точек границ	Координаты, м				Метод определения координат	Формулы, примененные для расчета средней квадратической погрешности определения координат характерных точек границ (Mt), с подставленными в такие формулы значениями и итоговые (вычисленные) значения Mt, м	Описание закрепления точки
	содержатся в Едином государственном реестре недвижимости		определены в результате выполнения комплексных кадастровых работ				
	X	Y	X	Y			
1	2	3	4	5	6	7	8
н170У	—	—	414 760,78	2 320 228,22	Аналитический метод	Mt = 0,10	—
н171У	—	—	414 774,43	2 320 218,21			
н172У	—	—	414 783,19	2 320 211,58			
н173У	—	—	414 777,94	2 320 204,65			
н174У	—	—	414 790,69	2 320 193,97			
н175У	—	—	414 813,86	2 320 216,38			
н176У	—	—	414 773,65	2 320 244,26			
н170У	—	—	414 760,78	2 320 228,22			
2. Сведения о частях границ уточняемого земельного участка с кадастровым номером 22:21:020018:95 :							
Обозначение части границ		Горизонтальное проложение (S), м	Описание прохождения части границ		Сведения о согласовании местоположения границ (согласовано/спорное)		
от т.	до т.						
1	2	3	4		5		
н170У	н171У	16,93	—		согласовано		

1	2	3	4	5
н171У	н172У	10,99	—	согласовано
н172У	н173У	8,69		
н173У	н174У	16,63		
н174У	н175У	32,23		
н175У	н176У	48,93		
н176У	н170У	20,56		

3. Сведения о характеристиках уточняемого земельного участка с кадастровым номером 22:21:020018:95 :

№ п/п	Наименование характеристики земельного участка	Значение характеристики
1	2	3
1.	Адрес земельного участка	—
1.1.	Сведения о местоположении земельного участка (при отсутствии адреса) в структурированном в соответствии с федеральной информационной адресной системой виде	658340, Российская Федерация, Алтайский край, Краснощёковский р-н, Краснощёково с, Ленина ул, д 12
1.2.	Дополнительные сведения о местоположении земельного участка	—
2.	Площадь земельного участка \pm величина погрешности определения (вычисления) площади ($P \pm \Delta P$), м ²	$1\ 170 \pm 12,00$
3.	Формула, примененная для вычисления предельной погрешности определения площади земельного участка, с подставленными значениями и итоговые (вычисленные) значения	$3,5 * Mt * \sqrt{P} = 3,5 * 0,10 * \sqrt{(1\ 170,00)} = 12$
4.	Площадь земельного участка согласно сведениям Единого государственного реестра недвижимости (Ркад), м ²	1 200,00
5.	Оценка расхождения Р и Ркад ($P - P_{кад}$), м ²	30
6.	Предельный минимальный и максимальный размеры земельного участка ($P_{мин}$ и $P_{макс}$), м ²	$P_{мин} = 500$ $P_{макс} = 5\ 000$
7.	Вид (виды) разрешенного использования	Для ведения личного подсобного хозяйства
7.1.	Дополнительные сведения об использовании земельного участка	—
8.	Кадастровый или иной государственный учетный номер (инвентарный) здания, сооружения, объекта незавершенного строительства, расположенного на земельном участке	22:21:020018:279
9.	Сведения о земельных участках (землях общего пользования, территории общего пользования), посредством которых обеспечивается доступ	Земли (земельные участки) общего пользования
10.	Иные сведения	—

4. Пояснения к сведениям об уточняемом земельном участке с кадастровым номером 22:21:020018:95 :

1. —

1. Сведения о характерных точках границ уточняемого земельного участка с кадастровым номером 22:21:020018:99 :

Система координат		МСК-22, зона 2			Зона № 2		
Обоз- начение харак- терных точек границ	Координаты, м				Метод определения координат	Формулы, примененные для расчета средней квадратической погрешности определения координат характерных точек границ (Mt), с подставленными в такие формулы значениями и итоговые (вычисленные) значения Mt, м	Описание закрепления точки
	содержатся в Едином государственном реестре недвижимости		определены в результате выполнения комплексных кадастровых работ				
	X	Y	X	Y			
1	2	3	4	5	6	7	8
489	414 729,89	2 320 189,27	414 729,89	2 320 189,27	Аналитический метод	Mt = 0,10	—
490	414 754,54	2 320 169,90	414 754,54	2 320 169,90			
491	414 757,33	2 320 172,97	414 757,33	2 320 172,97			
492	414 765,36	2 320 181,80	414 765,36	2 320 181,80			
493	414 772,56	2 320 177,28	414 772,56	2 320 177,28			
494	414 778,13	2 320 186,15	414 778,13	2 320 186,15			
495	414 767,12	2 320 193,06	414 767,12	2 320 193,06			
496	414 744,37	2 320 207,33	414 744,37	2 320 207,33			
489	414 729,89	2 320 189,27	414 729,89	2 320 189,27			

2. Сведения о частях границ уточняемого земельного участка с кадастровым номером 22:21:020018:99 :

Обозначение части границ		Горизонтальное проложение (S), м	Описание прохождения части границ	Сведения о согласовании местоположения границ (согласовано/спорное)
от т.	до т.			
1	2	3	4	5
489	490	31,35	—	согласовано
490	491	4,15		
491	492	11,94		
492	493	8,50		
493	494	10,47		
494	495	13,00		
495	496	26,86		
496	489	23,15		

3. Сведения о характеристиках уточняемого земельного участка с кадастровым номером 22:21:020018:99 :		
№ п/п	Наименование характеристики земельного участка	Значение характеристики
1	2	3
1.	Адрес земельного участка	—
1.1.	Сведения о местоположении земельного участка (при отсутствии адреса) в структурированном в соответствии с федеральной информационной адресной системой виде	658340, Российская Федерация, Алтайский край, Краснощёковский р-н, Краснощёково с, Ленина ул, д 16
1.2.	Дополнительные сведения о местоположении земельного участка	—
2.	Площадь земельного участка ± величина погрешности определения (вычисления) площади ($P \pm \Delta P$), м²	$879 \pm 10,00$
3.	Формула, примененная для вычисления предельной погрешности определения площади земельного участка, с подставленными значениями и итоговые (вычисленные) значения	$3,5 * M_t * \sqrt{P} = 3,5 * 0,10 * \sqrt{(879,00)} = 10$
4.	Площадь земельного участка согласно сведениям Единого государственного реестра недвижимости (Ркад), м²	879,00
5.	Оценка расхождения Р и Ркад ($P - P_{кад}$), м²	0
6.	Предельный минимальный и максимальный размеры земельного участка (Рмин и Рмакс), м²	Рмин = 500 Рмакс = 5 000
7.	Вид (виды) разрешенного использования	Для ведения личного подсобного хозяйства
7.1.	Дополнительные сведения об использовании земельного участка	—
8.	Кадастровый или иной государственный учетный номер (инвентарный) здания, сооружения, объекта незавершенного строительства, расположенного на земельном участке	22:21:020018:232
9.	Сведения о земельных участках (землях общего пользования, территории общего пользования), посредством которых обеспечивается доступ	Земли (земельные участки) общего пользования
10.	Иные сведения	—
4. Пояснения к сведениям об уточняемом земельном участке с кадастровым номером 22:21:020018:99 :		
1.	—	

1. Сведения о характерных точках границ уточняемого земельного участка с кадастровым номером

22:21:020018:102

: Система координат МСК-22, зона 2 Зона № 2

Обоз- начение харак- терных точек границ	Координаты, м				Метод определения координат	Формулы, примененные для расчета средней квадратической погрешности определения координат характерных точек границ (Mt), с подставленными в такие формулы значениями и итоговые (вычисленные) значения Mt, м	Описание закрепления точки
	содержатся в Едином государственном реестре недвижимости		определены в результате выполнения комплексных кадастровых работ				
	X	Y	X	Y			
1	2	3	4	5	6	7	8
65	414 671,87	2 320 065,47	414 671,87	2 320 065,47	Аналитический метод	Mt = 0,10	—
64	414 687,58	2 320 081,00	414 687,58	2 320 081,00			
497	414 673,34	2 320 093,41	414 673,34	2 320 093,41			
498	414 660,95	2 320 102,38	414 660,95	2 320 102,38			
499	414 647,67	2 320 085,91	414 647,67	2 320 085,91			
500	414 654,93	2 320 080,85	414 654,93	2 320 080,85			
501	414 662,79	2 320 074,21	414 662,79	2 320 074,21			
502	414 667,52	2 320 069,56	414 667,52	2 320 069,56			
65	414 671,87	2 320 065,47	414 671,87	2 320 065,47			
Обозначение части границ		Горизонтальное проложение (S), м	Описание прохождения части границ	Сведения о согласовании местоположения границ (согласовано/спорное)			
от т.	до т.						
1	2	3	4	5			
65	64	22,09	—	согласовано			
64	497	18,89					
497	498	15,30					
498	499	21,16					
499	500	8,85					
500	501	10,29					
501	502	6,63					
502	65	5,97					
№ п/п	Наименование характеристики земельного участка	Значение характеристики					

1	2	3
1.	Адрес земельного участка	—
1.1.	Сведения о местоположении земельного участка (при отсутствии адреса) в структурированном в соответствии с федеральной информационной адресной системой виде	658340, Российская Федерация, Алтайский край, Краснощёковский р-н, Краснощёково с, Ленина ул, д 26, кв 1
1.2.	Дополнительные сведения о местоположении земельного участка	—
2.	Площадь земельного участка ± величина погрешности определения (вычисления) площади ($P \pm \Delta P$), м²	$706 \pm 9,00$
3.	Формула, примененная для вычисления предельной погрешности определения площади земельного участка, с подставленными значениями и итоговые (вычисленные) значения	$3,5 * M_t * \sqrt{(P)} = 3,5 * 0,10 * \sqrt{(706,00)} = 9$
4.	Площадь земельного участка согласно сведениям Единого государственного реестра недвижимости (Ркад), м²	706,00
5.	Оценка расхождения Р и Ркад ($P - P_{кад}$), м²	0
6.	Предельный минимальный и максимальный размеры земельного участка (Рмин и Рмакс), м²	Рмин = 500 Рмакс = 5 000
7.	Вид (виды) разрешенного использования	Для ведения личного подсобного хозяйства
7.1.	Дополнительные сведения об использовании земельного участка	—
8.	Кадастровый или иной государственный учетный номер (инвентарный) здания, сооружения, объекта незавершенного строительства, расположенного на земельном участке	22:21:020018:240
9.	Сведения о земельных участках (землях общего пользования, территории общего пользования), посредством которых обеспечивается доступ	Земли (земельные участки) общего пользования
10.	Иные сведения	—
4. Пояснения к сведениям об уточняемом земельном участке с кадастровым номером <u>22:21:020018:102</u> :		
1.	—	

1. Сведения о характерных точках границ уточняемого земельного участка с кадастровым номером

22:21:020018:103

: Система координат МСК-22, зона 2 Зона № 2

Обозначение характерных точек границ	Координаты, м				Метод определения координат	Формулы, примененные для расчета средней квадратической погрешности определения координат характерных точек границ (Mt), с подставленными в такие формулы значениями и итоговые (вычисленные) значения Mt, м	Описание закрепления точки
	содержатся в Едином государственном реестре недвижимости		определены в результате выполнения комплексных кадастровых работ				
	X	Y	X	Y			
1	2	3	4	5	6	7	8
128	414 634,55	2 320 068,83	414 634,55	2 320 068,83	Аналитический метод	Mt = 0,10	—
129	414 657,77	2 320 050,38	414 657,77	2 320 050,38			
60	414 661,06	2 320 054,54	414 661,06	2 320 054,54			
65	414 671,87	2 320 065,47	414 671,87	2 320 065,47			
502	414 667,52	2 320 069,56	414 667,52	2 320 069,56			
501	414 662,79	2 320 074,21	414 662,79	2 320 074,21			
500	414 654,93	2 320 080,85	414 654,93	2 320 080,85			
499	414 647,67	2 320 085,91	414 647,67	2 320 085,91			
128	414 634,55	2 320 068,83	414 634,55	2 320 068,83			
Обозначение части границ		Горизонтальное проложение (S), м	Описание прохождения части границ	Сведения о согласовании местоположения границ (согласовано/спорное)			
от т.	до т.						
1	2	3	4	5			
128	129	29,66	—	согласовано			
129	60	5,30					
60	65	15,37					
65	502	5,97					
502	501	6,63					
501	500	10,29					
500	499	8,85					
499	128	21,54					
№ п/п	Наименование характеристики земельного участка	Значение характеристики					

1	2	3
1.	Адрес земельного участка	—
1.1.	Сведения о местоположении земельного участка (при отсутствии адреса) в структурированном в соответствии с федеральной информационной адресной системой виде	658340, Российская Федерация, Алтайский край, Краснощёковский р-н, Краснощёково с, Ленина ул, д 26, кв 2
1.2.	Дополнительные сведения о местоположении земельного участка	—
2.	Площадь земельного участка \pm величина погрешности определения (вычисления) площади ($P \pm \Delta P$), м ²	$658 \pm 9,00$
3.	Формула, примененная для вычисления предельной погрешности определения площади земельного участка, с подставленными значениями и итоговые (вычисленные) значения	$3,5 * M_t * \sqrt{(P)} = 3,5 * 0,10 * \sqrt{(658,00)} = 9$
4.	Площадь земельного участка согласно сведениям Единого государственного реестра недвижимости (Ркад), м ²	658,00
5.	Оценка расхождения Р и Ркад ($P - P_{кад}$), м ²	0
6.	Предельный минимальный и максимальный размеры земельного участка ($P_{мин}$ и $P_{макс}$), м ²	$P_{мин} = 500$ $P_{макс} = 5\ 000$
7.	Вид (виды) разрешенного использования	Для ведения личного подсобного хозяйства
7.1.	Дополнительные сведения об использовании земельного участка	—
8.	Кадастровый или иной государственный учетный номер (инвентарный) здания, сооружения, объекта незавершенного строительства, расположенного на земельном участке	22:21:020018:240
9.	Сведения о земельных участках (землях общего пользования, территории общего пользования), посредством которых обеспечивается доступ	Земли (земельные участки) общего пользования
10.	Иные сведения	—
4. Пояснения к сведениям об уточняемом земельном участке с кадастровым номером <u>22:21:020018:103</u> :		
1.	—	

1. Сведения о характерных точках границ уточняемого земельного участка с кадастровым номером					22:21:020018:198			:
Система координат		МСК-22, зона 2			Зона №			2
Обозначение характерных точек границ	Координаты, м				Метод определения координат	Формулы, примененные для расчета средней квадратической погрешности определения координат характерных точек границ (Mt), с подставленными в такие формулы значениями и итоговые (вычисленные) значения Mt, м	Описание закрепления точки	
	содержатся в Едином государственном реестре недвижимости		определены в результате выполнения комплексных кадастровых работ					
	X	Y	X	Y				
1	2	3	4	5	6	7	8	
503	414 499,66	2 319 865,19	414 499,66	2 319 865,19	Аналитический метод	Mt = 0,10	—	
417	414 509,74	2 319 857,98	414 509,74	2 319 857,98				
412	414 513,16	2 319 854,98	414 513,16	2 319 854,98				
411	414 530,59	2 319 839,72	414 530,59	2 319 839,72				
410	414 533,43	2 319 837,05	414 533,43	2 319 837,05				
504	414 557,38	2 319 860,50	414 557,38	2 319 860,50				
505	414 550,67	2 319 866,65	414 550,67	2 319 866,65				
506	414 545,25	2 319 871,96	414 545,25	2 319 871,96				
507	414 535,86	2 319 878,96	414 535,86	2 319 878,96				
508	414 525,19	2 319 866,78	414 525,19	2 319 866,78				
н13У	—	—	414 514,38	2 319 875,83				
32	414 510,15	2 319 879,37	414 510,15	2 319 879,37				
509	414 505,30	2 319 872,91	414 505,30	2 319 872,91				
516	414 504,76	2 319 872,19	414 504,76	2 319 872,19				
503	414 499,66	2 319 865,19	414 499,66	2 319 865,19				
2. Сведения о частях границ уточняемого земельного участка с кадастровым номером					22:21:020018:198			:
Обозначение части границ		Горизонтальное проложение (S), м	Описание прохождения части границ		Сведения о согласовании местоположения границ (согласовано/спорное)			
от т.	до т.							
1	2	3	4		5			
503	417	12,39	—		согласовано			
417	412	4,55						
412	411	23,17						
411	410	3,90						

1	2	3	4	5
410	504	33,52	—	согласовано
504	505	9,10		
505	506	7,59		
506	507	11,71		
507	508	16,19		
508	н13У	14,10		
н13У	32	5,52		
32	509	8,08		
509	516	0,90		
516	503	8,66		

3. Сведения о характеристиках уточняемого земельного участка с кадастровым номером 22:21:020018:198 :

№ п/п	Наименование характеристики земельного участка	Значение характеристики
1	2	3
1.	Адрес земельного участка	—
1.1.	Сведения о местоположении земельного участка (при отсутствии адреса) в структурированном в соответствии с федеральной информационной адресной системой виде	658340, Российская Федерация, Алтайский край, Краснощёковский р-н, Краснощёково с, Октябрьская ул, д 29, кв 2
1.2.	Дополнительные сведения о местоположении земельного участка	Местоположение установлено относительно ориентира, расположенного в границах участка. Почтовый адрес ориентира: Российская Федерация, Алтайский край, район Краснощёковский, с. Краснощёково, ул. Октябрьская, дом 29, квартира 2
2.	Площадь земельного участка ± величина погрешности определения (вычисления) площади ($P \pm \Delta P$), м²	$1\,230 \pm 12,00$
3.	Формула, примененная для вычисления предельной погрешности определения площади земельного участка, с подставленными значениями и итоговые (вычисленные) значения	$3,5 * M_t * \sqrt{P} = 3,5 * 0,10 * \sqrt{(1\,230,00)} = 12$
4.	Площадь земельного участка согласно сведениям Единого государственного реестра недвижимости (Ркад), м²	1 230,00
5.	Оценка расхождения Р и Ркад ($P - P_{кад}$), м²	0
6.	Предельный минимальный и максимальный размеры земельного участка ($P_{мин}$ и $P_{макс}$), м²	$P_{мин} = 500$ $P_{макс} = 5\,000$
7.	Вид (виды) разрешенного использования	для ведения личного подсобного хозяйства
7.1.	Дополнительные сведения об использовании земельного участка	—

1	2				3		
8.	Кадастровый или иной государственный учетный номер (инвентарный) здания, сооружения, объекта незавершенного строительства, расположенного на земельном участке				22:21:020018:216		
9.	Сведения о земельных участках (землях общего пользования, территории общего пользования), посредством которых обеспечивается доступ				Земли (земельные участки) общего пользования		
10.	Иные сведения				—		
4. Пояснения к сведениям об уточняемом земельном участке с кадастровым номером 22:21:020018:198 :							
1.	—						
1. Сведения о характерных точках границ уточняемого земельного участка с кадастровым номером 22:21:020018:199 :							
Система координат МСК-22, зона 2 Зона № 2							
Обозначение характерных точек границ	Координаты, м				Метод определения координат	Формулы, примененные для расчета средней квадратической погрешности определения координат характерных точек границ (Mt), с подставленными в такие формулы значениями и итоговые (вычисленные) значения Mt, м	Описание закрепления точки
	содержатся в Едином государственном реестре недвижимости		определены в результате выполнения комплексных кадастровых работ				
	X	Y	X	Y			
1	2	3	4	5	6	7	8
504	414 557,38	2 319 860,50	414 557,38	2 319 860,50	Аналитический метод	Mt = 0,10	—
403	414 571,20	2 319 874,18	414 571,20	2 319 874,18			
33	414 547,17	2 319 895,98	414 547,17	2 319 895,98			
n15У	—	—	414 542,25	2 319 888,57			
507	414 535,86	2 319 878,96	414 535,86	2 319 878,96			
506	414 545,25	2 319 871,96	414 545,25	2 319 871,96			
505	414 550,67	2 319 866,65	414 550,67	2 319 866,65			
504	414 557,38	2 319 860,50	414 557,38	2 319 860,50			
2. Сведения о частях границ уточняемого земельного участка с кадастровым номером 22:21:020018:199 :							
Обозначение части границ		Горизонтальное проложение (S), м	Описание прохождения части границ		Сведения о согласовании местоположения границ (согласовано/спорное)		
от т.	до т.						
1	2	3	4		5		
504	403	19,45	—		согласовано		

1	2	3	4	5
403	33	32,45	—	согласовано
33	н15У	8,89		
н15У	507	11,54		
507	506	11,71		
506	505	7,59		
505	504	9,10		

3. Сведения о характеристиках уточняемого земельного участка с кадастровым номером 22:21:020018:199 :

№ п/п	Наименование характеристики земельного участка	Значение характеристики
1	2	3
1.	Адрес земельного участка	—
1.1.	Сведения о местоположении земельного участка (при отсутствии адреса) в структурированном в соответствии с федеральной информационной адресной системой виде	658340, Российская Федерация, Алтайский край, Краснощёковский р-н, Краснощёково с, Октябрьская ул, д 29, кв 1
1.2.	Дополнительные сведения о местоположении земельного участка	Местоположение установлено относительно ориентира, расположенного в границах участка. Почтовый адрес ориентира: Российская Федерация, Алтайский край, район Краснощёковский, с. Краснощёково, ул. Октябрьская, дом 29, квартира 1
2.	Площадь земельного участка ± величина погрешности определения (вычисления) площади ($P \pm \Delta P$), м²	$592 \pm 9,00$
3.	Формула, примененная для вычисления предельной погрешности определения площади земельного участка, с подставленными значениями и итоговые (вычисленные) значения	$3,5 * M_t * \sqrt{P} = 3,5 * 0,10 * \sqrt{(592,00)} = 9$
4.	Площадь земельного участка согласно сведениям Единого государственного реестра недвижимости (Ркад), м²	592,00
5.	Оценка расхождения Р и Ркад ($P - P_{кад}$), м²	0
6.	Предельный минимальный и максимальный размеры земельного участка (Рмин и Рмакс), м²	Рмин = 500 Рмакс = 5 000
7.	Вид (виды) разрешенного использования	для ведения личного подсобного хозяйства
7.1.	Дополнительные сведения об использовании земельного участка	—
8.	Кадастровый или иной государственный учетный номер (инвентарный) здания, сооружения, объекта незавершенного строительства, расположенного на земельном участке	22:21:020018:216
9.	Сведения о земельных участках (землях общего пользования, территории общего пользования), посредством которых обеспечивается доступ	Земли (земельные участки) общего пользования

1	2				3		
10.	Иные сведения				—		
4. Пояснения к сведениям об уточняемом земельном участке с кадастровым номером 22:21:020018:199 :							
1.	—						
1. Сведения о характерных точках границ уточняемого земельного участка с кадастровым номером 22:21:020018:201 :							
Система координат МСК-22, зона 2 Зона № 2							
Обозначение характерных точек границ	Координаты, м				Метод определения координат	Формулы, примененные для расчета средней квадратической погрешности определения координат характерных точек границ (Mt), с подставленными в такие формулы значениями и итоговые (вычисленные) значения Mt, м	Описание закрепления точки
	содержатся в Едином государственном реестре недвижимости		определены в результате выполнения комплексных кадастровых работ				
	X	Y	X	Y			
1	2	3	4	5	6	7	8
490	414 754,54	2 320 169,90	414 754,54	2 320 169,90	Аналитический метод	Mt = 0,10	—
510	414 756,25	2 320 168,83	414 756,25	2 320 168,83			
511	414 743,45	2 320 154,01	414 743,45	2 320 154,01			
н150У	—	—	414 750,43	2 320 148,36			
382	414 766,68	2 320 135,20	414 766,68	2 320 135,20			
381	414 781,32	2 320 124,52	414 781,32	2 320 124,52			
512	414 809,14	2 320 161,87	414 809,14	2 320 161,87			
н199У	—	—	414 781,43	2 320 183,57			
494	414 778,13	2 320 186,15	414 778,13	2 320 186,15			
493	414 772,56	2 320 177,28	414 772,56	2 320 177,28			
492	414 765,36	2 320 181,80	414 765,36	2 320 181,80			
491	414 757,33	2 320 172,97	414 757,33	2 320 172,97			
490	414 754,54	2 320 169,90	414 754,54	2 320 169,90			
2. Сведения о частях границ уточняемого земельного участка с кадастровым номером 22:21:020018:201 :							
Обозначение части границ		Горизонтальное проложение (S), м	Описание прохождения части границ	Сведения о согласовании местоположения границ (согласовано/спорное)			
от т.	до т.						
1	2	3	4	5			
490	510	2,02	—	согласовано			
510	511	19,58					

1	2	3	4	5
511	н150У	8,98	—	согласовано
н150У	382	20,91		
382	381	18,12		
381	512	46,57		
512	н199У	35,20		
н199У	494	4,19		
494	493	10,47		
493	492	8,50		
492	491	11,94		
491	490	4,15		

3. Сведения о характеристиках уточняемого земельного участка с кадастровым номером 22:21:020018:201 :

№ п/п	Наименование характеристики земельного участка	Значение характеристики
1	2	3
1.	Адрес земельного участка	—
1.1.	Сведения о местоположении земельного участка (при отсутствии адреса) в структурированном в соответствии с федеральной информационной адресной системой виде	658340, Российская Федерация, Алтайский край, Краснощёковский р-н, Краснощёково с, Октябрьская ул, д 11
1.2.	Дополнительные сведения о местоположении земельного участка	Местоположение установлено относительно ориентира, расположенного в границах участка. Почтовый адрес ориентира: Российская Федерация, Алтайский край, район Краснощёковский, с. Краснощёково, ул. Октябрьская, дом 11
2.	Площадь земельного участка \pm величина погрешности определения (вычисления) площади ($P \pm \Delta P$), м ²	$2\,136 \pm 16,00$
3.	Формула, примененная для вычисления предельной погрешности определения площади земельного участка, с подставленными значениями и итоговые (вычисленные) значения	$3,5 \cdot M_t \cdot \sqrt{P} = 3,5 \cdot 0,10 \cdot \sqrt{(2\,136,00)} = 16$
4.	Площадь земельного участка согласно сведениям Единого государственного реестра недвижимости (Ркад), м ²	2 136,00
5.	Оценка расхождения Р и Ркад ($P - P_{кад}$), м ²	0
6.	Предельный минимальный и максимальный размеры земельного участка ($P_{мин}$ и $P_{макс}$), м ²	$P_{мин} = 500$ $P_{макс} = 5\,000$
7.	Вид (виды) разрешенного использования	Для ведения личного подсобного хозяйства
7.1.	Дополнительные сведения об использовании земельного участка	—

1	2				3		
8.	Кадастровый или иной государственный учетный номер (инвентарный) здания, сооружения, объекта незавершенного строительства, расположенного на земельном участке				22:21:020018:256		
9.	Сведения о земельных участках (землях общего пользования, территории общего пользования), посредством которых обеспечивается доступ				Земли (земельные участки) общего пользования		
10.	Иные сведения				—		
4. Пояснения к сведениям об уточняемом земельном участке с кадастровым номером 22:21:020018:201 :							
1.	—						
1. Сведения о характерных точках границ уточняемого земельного участка с кадастровым номером 22:21:020018:202 :							
Система координат МСК-22, зона 2 Зона № 2							
Обоз- начение харак- терных точек границ	Координаты, м				Метод определения координат	Формулы, примененные для расчета средней квадратической погрешности определения координат характерных точек границ (Mt), с подставленными в такие формулы значениями и итоговые (вычисленные) значения Mt, м	Описание закрепления точки
	содержатся в Едином государственном реестре недвижимости		определены в результате выполнения комплексных кадастровых работ				
	X	Y	X	Y			
1	2	3	4	5	6	7	8
277	—	—	414 694,08	2 320 000,82	Аналитический метод	Mt = 0,10	—
276	—	—	414 715,95	2 319 985,46			
275	—	—	414 717,14	2 319 987,41			
274	—	—	414 725,66	2 319 980,11			
н152У	—	—	414 736,67	2 319 997,49			
н2У	—	—	414 777,29	2 319 974,30			
н1У	—	—	414 788,99	2 319 976,80			
1	—	—	414 794,97	2 319 992,33			
386	—	—	414 784,66	2 319 996,30			
385	—	—	414 780,79	2 319 998,19			
316	—	—	414 753,23	2 320 015,39			
315	—	—	414 744,84	2 320 021,75			
314	—	—	414 740,97	2 320 019,14			

1	2	3	4	5	6	7	8
313	—	—	414 738,14	2 320 022,10	Аналитический метод	Mt = 0,10	—
312	—	—	414 735,13	2 320 020,51			
311	—	—	414 719,50	2 320 032,64			
277	—	—	414 694,08	2 320 000,82			

2. Сведения о частях границ уточняемого земельного участка с кадастровым номером 22:21:020018:202 :

Обозначение части границ		Горизонтальное проложение (S), м	Описание прохождения части границ	Сведения о согласовании местоположения границ (согласовано/спорное)
от т.	до т.			
1	2	3	4	5
277	276	26,73	—	согласовано
276	275	2,28		
275	274	11,22		
274	н152У	20,57		
н152У	н2У	46,77		
н2У	н1У	11,96		
н1У	1	16,64		
1	386	11,05		
386	385	4,31		
385	316	32,49		
316	315	10,53		
315	314	4,67		
314	313	4,10		
313	312	3,40		
312	311	19,78		
311	277	40,73		

3. Сведения о характеристиках уточняемого земельного участка с кадастровым номером 22:21:020018:202 :

№ п/п	Наименование характеристики земельного участка	Значение характеристики
1	2	3
1.	Адрес земельного участка	—
1.1.	Сведения о местоположении земельного участка (при отсутствии адреса) в структурированном в соответствии с федеральной информационной адресной системой виде	658340, Российская Федерация, Алтайский край, Краснощёковский р-н, Краснощёково с, Октябрьская ул, д 24
1.2.	Дополнительные сведения о местоположении земельного участка	—

1	2				3		
2.	Площадь земельного участка ± величина погрешности определения (вычисления) площади (P ± ΔP), м²				2 695 ± 18,00		
3.	Формула, примененная для вычисления предельной погрешности определения площади земельного участка, с подставленными значениями и итоговые (вычисленные) значения				$3,5 \cdot Mt \cdot \sqrt{P} = 3,5 \cdot 0,10 \cdot \sqrt{(2\ 695,00)} = 18$		
4.	Площадь земельного участка согласно сведениям Единого государственного реестра недвижимости (Ркад), м²				2 669,00		
5.	Оценка расхождения P и Ркад (P - Ркад), м²				26		
6.	Предельный минимальный и максимальный размеры земельного участка (Рмин и Рмакс), м²				Рмин = 500 Рмакс = 5 000		
7.	Вид (виды) разрешенного использования				для ведения личного подсобного хозяйства		
7.1.	Дополнительные сведения об использовании земельного участка				—		
8.	Кадастровый или иной государственный учетный номер (инвентарный) здания, сооружения, объекта незавершенного строительства, расположенного на земельном участке				22:21:020018:226		
9.	Сведения о земельных участках (землях общего пользования, территории общего пользования), посредством которых обеспечивается доступ				Земли (земельные участки) общего пользования		
10.	Иные сведения				—		
4. Пояснения к сведениям об уточняемом земельном участке с кадастровым номером 22:21:020018:202 :							
1.	—						
1. Сведения о характерных точках границ уточняемого земельного участка с кадастровым номером 22:21:020018:203 :							
Система координат МСК-22, зона 2 Зона № 2							
Обозначение характерных точек границ	Координаты, м				Метод определения координат	Формулы, примененные для расчета средней квадратической погрешности определения координат характерных точек границ (Mt), с подставленными в такие формулы значениями и итоговые (вычисленные) значения Mt, м	Описание закрепления точки
	содержатся в Едином государственном реестре недвижимости		определены в результате выполнения комплексных кадастровых работ				
	X	Y	X	Y			
1	2	3	4	5	6	7	8
n177У	—	—	414 855,79	2 320 082,68	Аналитический метод	Mt = 0,10	—

1	2	3	4	5	6	7	8
н178У	—	—	414 865,30	2 320 095,16	Аналитический метод	Mt = 0,10	—
н179У	—	—	414 872,66	2 320 104,82			
н180У	—	—	414 868,28	2 320 108,15			
н181У	—	—	414 882,96	2 320 128,87			
н182У	—	—	414 867,62	2 320 141,44			
н110У	—	—	414 865,11	2 320 138,78			
н109У	—	—	414 842,68	2 320 114,91			
304	—	—	414 841,93	2 320 115,62			
303	—	—	414 838,84	2 320 118,45			
380	—	—	414 836,79	2 320 116,25			
513	—	—	414 837,35	2 320 115,43			
378	—	—	414 836,53	2 320 114,87			
377	—	—	414 825,11	2 320 101,36			
376	—	—	414 822,27	2 320 098,29			
н183У	—	—	414 827,88	2 320 093,01			
н184У	—	—	414 830,65	2 320 096,32			
н185У	—	—	414 832,94	2 320 094,23			
н186У	—	—	414 842,03	2 320 089,90			
н187У	—	—	414 844,43	2 320 091,65			
н177У	—	—	414 855,79	2 320 082,68			
						0,10	
						Mt = 0,10	
						0,10	
						Mt = 0,10	

2. Сведения о частях границ уточняемого земельного участка с кадастровым номером
22:21:020018:203
:

Обозначение части границ		Горизонтальное проложение (S), м	Описание прохождения части границ	Сведения о согласовании местоположения границ (согласовано/спорное)
от т.	до т.			
1	2	3	4	5
н177У	н178У	15,69	—	согласовано
н178У	н179У	12,14		
н179У	н180У	5,50		
н180У	н181У	25,39		
н181У	н182У	19,83		
н182У	н110У	3,66		
н110У	н109У	32,75		
н109У	303	5,22		
303	380	3,01		
380	513	0,99		

1	2	3	4	5
513	378	0,99	—	согласовано
378	377	17,69		
377	376	4,18		
376	н183У	7,70		
н183У	н184У	4,32		
н184У	н185У	3,10		
н185У	н186У	10,07		
н186У	н187У	2,97		
н187У	н177У	14,47		

3. Сведения о характеристиках уточняемого земельного участка с кадастровым номером 22:21:020018:203 :

№ п/п	Наименование характеристики земельного участка	Значение характеристики
1	2	3
1.	Адрес земельного участка	—
1.1.	Сведения о местоположении земельного участка (при отсутствии адреса) в структурированном в соответствии с федеральной информационной адресной системой виде	658340, Российская Федерация, Алтайский край, Краснощёковский р-н, Краснощёково с, Октябрьская ул, д 12
1.2.	Дополнительные сведения о местоположении земельного участка	—
2.	Площадь земельного участка ± величина погрешности определения (вычисления) площади ($P \pm \Delta P$), м²	$1\,590 \pm 14,00$
3.	Формула, примененная для вычисления предельной погрешности определения площади земельного участка, с подставленными значениями и итоговые (вычисленные) значения	$3,5 * M_t * \sqrt{P} = 3,5 * 0,10 * \sqrt{(1\,590,00)} = 14$
4.	Площадь земельного участка согласно сведениям Единого государственного реестра недвижимости (Ркад), м²	1 423,00
5.	Оценка расхождения Р и Ркад ($P - P_{кад}$), м²	167
6.	Предельный минимальный и максимальный размеры земельного участка (Рмин и Рмакс), м²	Рмин = 500 Рмакс = 5 000
7.	Вид (виды) разрешенного использования	для ведения личного подсобного хозяйства
7.1.	Дополнительные сведения об использовании земельного участка	—
8.	Кадастровый или иной государственный учетный номер (инвентарный) здания, сооружения, объекта незавершенного строительства, расположенного на земельном участке	22:21:020018:264

1	2				3		
9.	Сведения о земельных участках (землях общего пользования, территории общего пользования), посредством которых обеспечивается доступ				Земли (земельные участки) общего пользования		
10.	Иные сведения				—		
4. Пояснения к сведениям об уточняемом земельном участке с кадастровым номером 22:21:020018:203 :							
1.	—						
1. Сведения о характерных точках границ уточняемого земельного участка с кадастровым номером 22:21:020018:205 :							
Система координат МСК-22, зона 2 Зона № 2							
Обоз- начение харак- терных точек границ	Координаты, м				Метод определения координат	Формулы, примененные для расчета средней квадратической погрешности определения координат характерных точек границ (Mt), с подставленными в такие формулы значениями и итоговые (вычисленные) значения Mt, м	Описание закрепления точки
	содержатся в Едином государственном реестре недвижимости		определены в результате выполнения комплексных кадастровых работ				
	X	Y	X	Y			
1	2	3	4	5	6	7	8
509	414 505,30	2 319 872,91	414 505,30	2 319 872,91	Аналитический метод	Mt = 0,10	—
32	414 510,15	2 319 879,37	414 510,15	2 319 879,37			
31	414 502,46	2 319 885,28	414 502,46	2 319 885,28			
30	414 497,48	2 319 888,80	414 497,48	2 319 888,80			
29	414 495,87	2 319 889,99	414 495,87	2 319 889,99			
514	414 490,29	2 319 882,41	414 490,29	2 319 882,41			
515	414 496,94	2 319 877,71	414 496,94	2 319 877,71			
516	414 504,76	2 319 872,19	414 504,76	2 319 872,19			
509	414 505,30	2 319 872,91	414 505,30	2 319 872,91			
2. Сведения о частях границ уточняемого земельного участка с кадастровым номером 22:21:020018:205 :							
Обозначение части границ		Горизонтальное проложение (S), м	Описание прохождения части границ	Сведения о согласовании местоположения границ (согласовано/спорное)			
от т.	до т.						
1	2	3	4	5			
509	32	8,08	—	согласовано			
32	31	9,70					
31	30	6,10					

1	2	3	4	5
30	29	2,00	—	согласовано
29	514	9,41		
514	515	8,14		
515	516	9,57		
516	509	0,90		

3. Сведения о характеристиках уточняемого земельного участка с кадастровым номером 22:21:020018:205 :

№ п/п	Наименование характеристики земельного участка	Значение характеристики
1	2	3
1.	Адрес земельного участка	—
1.1.	Сведения о местоположении земельного участка (при отсутствии адреса) в структурированном в соответствии с федеральной информационной адресной системой виде	658340, Российская Федерация, Алтайский край, Краснощёковский р-н, Краснощёково с, Ленина ул, д 40
1.2.	Дополнительные сведения о местоположении земельного участка	—
2.	Площадь земельного участка ± величина погрешности определения (вычисления) площади ($P \pm \Delta P$), м²	$164 \pm 4,00$
3.	Формула, примененная для вычисления предельной погрешности определения площади земельного участка, с подставленными значениями и итоговые (вычисленные) значения	$3,5 * M_t * \sqrt{P} = 3,5 * 0,10 * \sqrt{(164,00)} = 4$
4.	Площадь земельного участка согласно сведениям Единого государственного реестра недвижимости (Ркад), м²	164,00
5.	Оценка расхождения Р и Ркад ($P - P_{кад}$), м²	0
6.	Предельный минимальный и максимальный размеры земельного участка ($P_{мин}$ и $P_{макс}$), м²	— —
7.	Вид (виды) разрешенного использования	Под торговый киоск
7.1.	Дополнительные сведения об использовании земельного участка	—
8.	Кадастровый или иной государственный учетный номер (инвентарный) здания, сооружения, объекта незавершенного строительства, расположенного на земельном участке	22:21:020018:244
9.	Сведения о земельных участках (землях общего пользования, территории общего пользования), посредством которых обеспечивается доступ	Земли (земельные участки) общего пользования
10.	Иные сведения	—

4. Пояснения к сведениям об уточняемом земельном участке с кадастровым номером 22:21:020018:205 :

1.										
1. Сведения о характерных точках границ уточняемого земельного участка с кадастровым номером					22:21:020018:320			:		
Система координат					МСК-22, зона 2				Зона №	2
Обоз- начение харак- терных точек границ	Координаты, м				Метод определения координат	Формулы, примененные для расчета средней квадратической погрешности определения координат характерных точек границ (Mt), с подставленными в такие формулы значениями и итоговые (вычисленные) значения Mt, м	Описание закрепления точки			
	содержатся в Едином государственном реестре недвижимости		определены в результате выполнения комплексных кадастровых работ							
	X	Y	X	Y						
1	2	3	4	5	6	7	8			
н188У	—	—	414 758,91	2 319 936,90	Аналитический метод	Mt = 0,10	—			
283	—	—	414 746,08	2 319 906,35						
480	—	—	414 749,40	2 319 905,38						
479	—	—	414 753,85	2 319 902,52						
478	—	—	414 783,28	2 319 890,89						
н189У	—	—	414 802,74	2 319 883,89						
н190У	—	—	414 814,95	2 319 914,10						
н191У	—	—	414 794,47	2 319 920,95						
н192У	—	—	414 783,13	2 319 929,11						
н193У	—	—	414 775,13	2 319 932,88						
н194У	—	—	414 770,14	2 319 936,27						
н195У	—	—	414 768,34	2 319 932,94						
н188У	—	—	414 758,91	2 319 936,90						
2. Сведения о частях границ уточняемого земельного участка с кадастровым номером					22:21:020018:320			:		
Обозначение части границ		Горизонтальное проложение (S), м	Описание прохождения части границ		Сведения о согласовании местоположения границ (согласовано/спорное)					
от т.	до т.									
1	2	3	4		5					
н188У	283	33,13	—		согласовано					
283	480	3,46								
480	479	5,29								
479	478	31,64								
478	н189У	20,68								

1	2	3	4	5
н189У	н190У	32,58	—	согласовано
н190У	н191У	21,60		
н191У	н192У	13,97		
н192У	н193У	8,84		
н193У	н194У	6,03		
н194У	н195У	3,79		
н195У	н188У	10,23		

3. Сведения о характеристиках уточняемого земельного участка с кадастровым номером 22:21:020018:320 :

№ п/п	Наименование характеристики земельного участка	Значение характеристики
1	2	3
1.	Адрес земельного участка	—
1.1.	Сведения о местоположении земельного участка (при отсутствии адреса) в структурированном в соответствии с федеральной информационной адресной системой виде	658340, Российская Федерация, Алтайский край, Краснощёковский р-н, Краснощёково с, Проточный пер, д 2А
1.2.	Дополнительные сведения о местоположении земельного участка	—
2.	Площадь земельного участка ± величина погрешности определения (вычисления) площади ($P \pm \Delta P$), м²	$2\,050 \pm 16,00$
3.	Формула, примененная для вычисления предельной погрешности определения площади земельного участка, с подставленными значениями и итоговые (вычисленные) значения	$3,5 * M_t * \sqrt{P} = 3,5 * 0,10 * \sqrt{(2\,050,00)} = 16$
4.	Площадь земельного участка согласно сведениям Единого государственного реестра недвижимости (Ркад), м²	2 050,00
5.	Оценка расхождения Р и Ркад ($P - P_{кад}$), м²	0
6.	Предельный минимальный и максимальный размеры земельного участка (Рмин и Рмакс), м²	Рмин = 500 Рмакс = 5 000
7.	Вид (виды) разрешенного использования	Для ведения личного подсобного хозяйства
7.1.	Дополнительные сведения об использовании земельного участка	—
8.	Кадастровый или иной государственный учетный номер (инвентарный) здания, сооружения, объекта незавершенного строительства, расположенного на земельном участке	22:21:020018:296
9.	Сведения о земельных участках (землях общего пользования, территории общего пользования), посредством которых обеспечивается доступ	Земли (земельные участки) общего пользования

1	2				3		
10.	Иные сведения				—		
4. Пояснения к сведениям об уточняемом земельном участке с кадастровым номером 22:21:020018:320 :							
1.	—						
1. Сведения о характерных точках границ уточняемого земельного участка с кадастровым номером 22:21:020018:634 :							
Система координат МСК-22, зона 2 Зона № 2							
Обоз- начение харак- терных точек границ	Координаты, м				Метод определения координат	Формулы, примененные для расчета средней квадратической погрешности определения координат характерных точек границ (Mt), с подставленными в такие формулы значениями и итоговые (вычисленные) значения Mt, м	Описание закрепления точки
	содержатся в Едином государственном реестре недвижимости		определены в результате выполнения комплексных кадастровых работ				
	X	Y	X	Y			
1	2	3	4	5	6	7	8
512	—	—	414 809,14	2 320 161,87	Аналитический метод	Mt = 0,10	—
н196У	—	—	414 821,46	2 320 177,60			
н197У	—	—	414 836,80	2 320 201,91			
н175У	—	—	414 813,86	2 320 216,38			
н174У	—	—	414 790,69	2 320 193,97			
н198У	—	—	414 786,61	2 320 190,02			
н199У	—	—	414 781,43	2 320 183,57			
512	—	—	414 809,14	2 320 161,87			
2. Сведения о частях границ уточняемого земельного участка с кадастровым номером 22:21:020018:634 :							
Обозначение части границ		Горизонтальное проложение (S), м	Описание прохождения части границ		Сведения о согласовании местоположения границ (согласовано/спорное)		
от т.	до т.						
1	2	3	4		5		
512	н196У	19,98	—		согласовано		
н196У	н197У	28,75					
н197У	н175У	27,12					
н175У	н174У	32,23					
н174У	н198У	5,68					
н198У	н199У	8,27					
н199У	512	35,20					

3. Сведения о характеристиках уточняемого земельного участка с кадастровым номером 22:21:020018:634 :		
№ п/п	Наименование характеристики земельного участка	Значение характеристики
1	2	3
1.	Адрес земельного участка	—
1.1.	Сведения о местоположении земельного участка (при отсутствии адреса) в структурированном в соответствии с федеральной информационной адресной системой виде	658340, Российская Федерация, Алтайский край, Краснощёковский р-н, Краснощёково с, Октябрьская ул, д 9
1.2.	Дополнительные сведения о местоположении земельного участка	—
2.	Площадь земельного участка ± величина погрешности определения (вычисления) площади ($P \pm \Delta P$), м²	$1\,515 \pm 14,00$
3.	Формула, примененная для вычисления предельной погрешности определения площади земельного участка, с подставленными значениями и итоговые (вычисленные) значения	$3,5 * M_t * \sqrt{P} = 3,5 * 0,10 * \sqrt{(1\,515,00)} = 14$
4.	Площадь земельного участка согласно сведениям Единого государственного реестра недвижимости (Ркад), м²	1 448,00
5.	Оценка расхождения Р и Ркад ($P - P_{кад}$), м²	67
6.	Предельный минимальный и максимальный размеры земельного участка (Рмин и Рмакс), м²	Рмин = 500 Рмакс = 5 000
7.	Вид (виды) разрешенного использования	Для ведения личного подсобного хозяйства
7.1.	Дополнительные сведения об использовании земельного участка	—
8.	Кадастровый или иной государственный учетный номер (инвентарный) здания, сооружения, объекта незавершенного строительства, расположенного на земельном участке	22:21:020018:266
9.	Сведения о земельных участках (землях общего пользования, территории общего пользования), посредством которых обеспечивается доступ	Земли (земельные участки) общего пользования
10.	Иные сведения	—
4. Пояснения к сведениям об уточняемом земельном участке с кадастровым номером 22:21:020018:634 :		
1.	—	

1. Сведения о характерных точках границ уточняемого земельного участка с кадастровым номером

22:21:020018:637

:

Система координат

МСК-22, зона 2

Зона №

2

Обоз- начение харак- терных точек границ	Координаты, м				Метод определения координат	Формулы, примененные для расчета средней квадратической погрешности определения координат характерных точек границ (Mt), с подставленными в такие формулы значениями и итоговые (вычисленные) значения Mt, м	Описание закрепления точки
	содержатся в Едином государственном реестре недвижимости		определены в результате выполнения комплексных кадастровых работ				
	X	Y	X	Y			
1	2	3	4	5	6	7	8
481	—	—	414 676,97	2 319 608,09	Аналитический метод	Mt = 0,10	—
109	—	—	414 702,30	2 319 633,98			
108	—	—	414 684,78	2 319 652,72			
107	—	—	414 684,05	2 319 652,04			
106	—	—	414 680,47	2 319 655,52			
105	—	—	414 675,98	2 319 651,47			
104	—	—	414 656,62	2 319 669,22			
н200У	—	—	414 652,12	2 319 666,44			
н201У	—	—	414 648,14	2 319 663,31			
н202У	—	—	414 633,88	2 319 646,50			
н203У	—	—	414 658,64	2 319 625,90			
481	—	—	414 676,97	2 319 608,09			

Вырез 1 из 1

517	—	—	414 660,60	2 319 659,63	Аналитический метод	Mt = 0,10	—
518	—	—	414 662,75	2 319 662,45		0,10	
519	—	—	414 661,95	2 319 663,05		Mt = 0,10	
520	—	—	414 659,80	2 319 660,23			
517	—	—	414 660,60	2 319 659,63			

2. Сведения о частях границ уточняемого земельного участка с кадастровым номером

22:21:020018:637

:

Обозначение части границ		Горизонтальное проложение (S), м	Описание прохождения части границ	Сведения о согласовании местоположения границ (согласовано/спорное)
от т.	до т.			
1	2	3	4	5
481	109	36,22	—	согласовано

1	2	3	4	5
109	108	25,65	—	согласовано
108	107	1,00		
107	106	4,99		
106	105	6,05		
105	104	26,27		
104	н200У	5,29		
н200У	н201У	5,06		
н201У	н202У	22,04		
н202У	н203У	32,21		
н203У	481	25,56		

Вырез 1 из 1

517	518	3,55	—	согласовано
518	519	1,00		
519	520	3,55		
520	517	1,00		

3. Сведения о характеристиках уточняемого земельного участка с кадастровым номером 22:21:020018:637 :

№ п/п	Наименование характеристики земельного участка	Значение характеристики
1	2	3
1.	Адрес земельного участка	—
1.1.	Сведения о местоположении земельного участка (при отсутствии адреса) в структурированном в соответствии с федеральной информационной адресной системой виде	658340, Российская Федерация, Алтайский край, Краснощёковский р-н, Краснощёково с, Северный пер, д 5
1.2.	Дополнительные сведения о местоположении земельного участка	—
2.	Площадь земельного участка ± величина погрешности определения (вычисления) площади ($P \pm \Delta P$), м²	$2\,001 \pm 16,00$
3.	Формула, примененная для вычисления предельной погрешности определения площади земельного участка, с подставленными значениями и итоговые (вычисленные) значения	$3,5 * M_t * \sqrt{(P)} = 3,5 * 0,10 * \sqrt{(2\,001,00)} = 16$
4.	Площадь земельного участка согласно сведениям Единого государственного реестра недвижимости (Ркад), м²	1 600,00
5.	Оценка расхождения Р и Ркад ($P - P_{кад}$), м²	401

1	2				3		
6.	Предельный минимальный и максимальный размеры земельного участка (Р _{мин} и Р _{макс}), м ²				Р _{мин} = 500 Р _{макс} = 5 000		
7.	Вид (виды) разрешенного использования				Для ведения личного подсобного хозяйства		
7.1.	Дополнительные сведения об использовании земельного участка				—		
8.	Кадастровый или иной государственный учетный номер (инвентарный) здания, сооружения, объекта незавершенного строительства, расположенного на земельном участке				22:21:020018:280		
9.	Сведения о земельных участках (землях общего пользования, территории общего пользования), посредством которых обеспечивается доступ				Земли (земельные участки) общего пользования		
10.	Иные сведения				—		
4. Пояснения к сведениям об уточняемом земельном участке с кадастровым номером 22:21:020018:637 :							
1.	—						
1. Сведения о характерных точках границ уточняемого земельного участка с кадастровым номером 22:21:020018:638 :							
Система координат МСК-22, зона 2 Зона № 2							
Обозначение характерных точек границ	Координаты, м				Метод определения координат	Формулы, примененные для расчета средней квадратической погрешности определения координат характерных точек границ (Mt), с подставленными в такие формулы значениями и итоговые (вычисленные) значения Mt, м	Описание закрепления точки
	содержатся в Едином государственном реестре недвижимости		определены в результате выполнения комплексных кадастровых работ				
	X	Y	X	Y			
1	2	3	4	5	6	7	8
521	—	—	414 650,03	2 319 872,28	Аналитический метод	Mt = 0,10	—
329	—	—	414 669,17	2 319 894,33			
н115У	—	—	414 653,21	2 319 909,99			
н114У	—	—	414 632,07	2 319 927,82			
н204У	—	—	414 612,16	2 319 904,22			
522	—	—	414 627,23	2 319 892,01			
521	—	—	414 650,03	2 319 872,28			

2. Сведения о частях границ уточняемого земельного участка с кадастровым номером				22:21:020018:638		:
Обозначение части границ		Горизонтальное проложение (S), м	Описание прохождения части границ	Сведения о согласовании местоположения границ (согласовано/спорное)		
от т.	до т.					
1	2	3	4	5		
521	329	29,20	—	согласовано		
329	н115У	22,36				
н115У	н114У	27,66				
н114У	н204У	30,88				
н204У	522	19,40				
522	521	30,15				
3. Сведения о характеристиках уточняемого земельного участка с кадастровым номером				22:21:020018:638		:
№ п/п	Наименование характеристики земельного участка		Значение характеристики			
1	2		3			
1.	Адрес земельного участка		—			
1.1.	Сведения о местоположении земельного участка (при отсутствии адреса) в структурированном в соответствии с федеральной информационной адресной системой виде		658340, Российская Федерация, Алтайский край, Краснощёковский р-н, Краснощёково с, Октябрьская ул, д 32			
1.2.	Дополнительные сведения о местоположении земельного участка		—			
2.	Площадь земельного участка ± величина погрешности определения (вычисления) площади (Р ± ΔР), м²		1 508 ± 14,00			
3.	Формула, примененная для вычисления предельной погрешности определения площади земельного участка, с подставленными значениями и итоговые (вычисленные) значения		3,5*Мт*√(Р) = 3,5*0,10*√(1 508,00) = 14			
4.	Площадь земельного участка согласно сведениям Единого государственного реестра недвижимости (Ркад), м²		1 500,00			
5.	Оценка расхождения Р и Ркад (Р - Ркад), м²		8			
6.	Предельный минимальный и максимальный размеры земельного участка (Рмин и Рмакс), м²		Рмин = 500 Рмакс = 5 000			
7.	Вид (виды) разрешенного использования		Для ведения личного подсобного хозяйства			
7.1.	Дополнительные сведения об использовании земельного участка		—			
8.	Кадастровый или иной государственный учетный номер (инвентарный) здания, сооружения, объекта незавершенного строительства, расположенного на земельном участке		22:21:020018:258			

1	2	3
9.	Сведения о земельных участках (землях общего пользования, территории общего пользования), посредством которых обеспечивается доступ	Земли (земельные участки) общего пользования
10.	Иные сведения	—
4. Пояснения к сведениям об уточняемом земельном участке с кадастровым номером 22:21:020018:638 :		
1.	—	

Сведения об уточняемых земельных участках, необходимые для исправления реестровых ошибок в сведениях о местоположении их границ							
1. Сведения о характерных точках границ уточняемого земельного участка с кадастровым номером					22:21:020018:29		
Система координат		МСК-22, зона 2			Зона № 2		
Обоз- начение харак- терных точек границ	Координаты, м				Метод определения координат	Формулы, примененные для расчета средней квадратической погрешности определения координат характерных точек границ (Mt), с подставленными в такие формулы значениями и итоговые (вычисленные) значения Mt, м	Описание закрепления точки
	содержатся в Едином государственном реестре недвижимости		определены в результате выполнения комплексных кадастровых работ				
	X	Y	X	Y			
1	2	3	4	5	6	7	8
н67У	—	—	414 657,19	2 319 979,58	Аналитический метод	Mt = 0,10	—
н68У	—	—	414 660,15	2 319 979,83			
н69У	—	—	414 670,30	2 319 992,16			
н70У	—	—	414 679,34	2 320 003,01			
н71У	—	—	414 678,76	2 320 003,57			
н72У	—	—	414 681,88	2 320 007,48			
н73У	—	—	414 653,85	2 320 028,10			
н74У	—	—	414 650,27	2 320 026,71			
н75У	—	—	414 641,69	2 320 015,15			
158	414 636,92	2 320 009,13	414 636,92	2 320 009,13			
159	414 634,54	2 320 006,80	414 634,54	2 320 006,80			
160	414 633,49	2 320 005,54	414 633,49	2 320 005,54			
161	414 630,37	2 320 000,66	414 630,37	2 320 000,66			
162	414 630,81	2 320 000,16	414 630,81	2 320 000,16			
163	414 628,85	2 319 997,04	414 628,85	2 319 997,04			
164	414 657,07	2 319 980,50	—	—		0,10	
165	414 660,02	2 319 980,88	—	—			
166	414 669,89	2 319 993,44	—	—			
167	414 678,68	2 320 004,49	—	—			
168	414 678,09	2 320 005,04	—	—			
169	414 681,12	2 320 009,01	—	—			
170	414 653,75	2 320 029,46	—	—			

1	2	3	4	5	6	7	8
171	414 650,20	2 320 027,99	—	—	Аналитический метод	0,10	—
172	414 640,77	2 320 015,77	—	—			
н67У	—	—	414 657,19	2 319 979,58		Mt = 0,10	
2. Сведения о частях границ уточняемого земельного участка с кадастровым номером						22:21:020018:29	
Обозначение части границ		Горизонтальное проложение (S), м	Описание прохождения части границ		Сведения о согласовании местоположения границ (согласовано/спорное)		
от т.	до т.						
1	2	3	4		5		
н67У	н68У	2,97	—		согласовано		
н68У	н69У	15,97					
н69У	н70У	14,12					
н70У	н71У	0,81					
н71У	н72У	5,00					
н72У	н73У	34,80					
н73У	н74У	3,84					
н74У	н75У	14,40					
н75У	158	7,68					
158	159	3,33					
159	160	1,64					
160	161	5,79					
161	162	0,67					
162	163	3,68					
163	н67У	33,29					
3. Сведения о характеристиках уточняемого земельного участка с кадастровым номером						22:21:020018:29	
№ п/п	Наименование характеристики				Значение характеристики		
1	2				3		
1.	Адрес земельного участка				—		
1.1.	Сведения о местоположении земельного участка (при отсутствии адреса) в структурированном в соответствии с федеральной информационной адресной системой виде				658340, Российская Федерация, Алтайский край, Краснощёковский р-н, Краснощёково с, Октябрьская ул, уч 21		
1.2.	Дополнительные сведения о местоположении земельного участка				—		
2.	Площадь земельного участка ± величина погрешности определения (вычисления) площади (Р ± ΔР), м²				1 406 ± 13,00		

1	2	3
3.	Формула, примененная для вычисления предельной погрешности определения площади земельного участка, с подставленными значениями и итоговые (вычисленные) значения	$3,5 * M_t * \sqrt{P} = 3,5 * 0,10 * \sqrt{(1\ 406,00)} = 13$
4.	Площадь земельного участка согласно сведениям Единого государственного реестра недвижимости (Ркад), м²	1 406,00
5.	Оценка расхождения Р и Ркад (Р - Ркад), м²	0
6.	Предельный минимальный и максимальный размеры земельного участка (Рмин и Рмакс), м²	Рмин = Рмин = 500 Рмакс = Рмакс = 5 000
7.	Кадастровый или иной государственный учетный номер (инвентарный) здания, сооружения, объекта незавершенного строительства, расположенного на земельном участке	22:21:020018:238
8.	Вид (виды) разрешенного использования	Для ведения личного подсобного хозяйства
8.1.	Дополнительные сведения об использовании земельного участка	—
9.	Сведения о земельных участках (землях общего пользования, территории общего пользования), посредством которых обеспечивается доступ	Земли (земельные участки) общего пользования
10.	Иные сведения	Ипотека в силу закона. Обременение возникает на основании: Договор купли-продажи Ипотека в силу закона. Обременение возникает на основании: Договор купли-продажи Ипотека в силу закона. Обременение возникает на основании: Договор купли-продажи Ипотека в силу закона. Обременение возникает на основании: Договор купли-продажи серия * Ипотека в силу закона. Обременение возникает на основании: Договор купли-продажи серия *
4. Пояснения к сведениям об уточняемом земельном участке с кадастровым номером		22:21:020018:29 :
1.	—	

1. Сведения о характерных точках границ уточняемого земельного участка с кадастровым номером					22:21:020018:30		
Система координат					МСК-22, зона 2		
					Зона № 2		
Обозначение характерных точек границ	Координаты, м				Метод определения координат	Формулы, примененные для расчета средней квадратической погрешности определения координат характерных точек границ (Mt), с подставленными в такие формулы значениями и итоговые (вычисленные) значения Mt, м	Описание закрепления точки
	содержатся в Едином государственном реестре недвижимости		определены в результате выполнения комплексных кадастровых работ				
	X	Y	X	Y			
1	2	3	4	5	6	7	8
173	414 879,75	2 320 215,88	—	—	Аналитический метод	0,10	—
174	414 916,16	2 320 192,10	—	—			
175	414 921,42	2 320 205,49	—	—			
176	414 919,44	2 320 207,73	—	—			
177	414 922,32	2 320 210,47	—	—			
178	414 928,20	2 320 219,84	—	—		Mt = 0,10	
179	414 935,25	2 320 243,61	—	—			
180	414 927,99	2 320 251,88	—	—			
181	414 909,95	2 320 236,04	—	—		0,10	
182	414 889,92	2 320 222,18	—	—			
н18У	—	—	414 917,60	2 320 190,63		Mt = 0,10	
н76У	—	—	414 922,86	2 320 204,02			
н77У	—	—	414 920,88	2 320 206,26			
н78У	—	—	414 923,76	2 320 209,00			
н79У	—	—	414 929,64	2 320 218,37			
н80У	—	—	414 936,69	2 320 242,14			
н81У	—	—	414 929,43	2 320 250,41			
н82У	—	—	414 911,39	2 320 234,57			
н83У	—	—	414 891,36	2 320 220,71			
н84У	—	—	414 881,19	2 320 214,41			
н19У	—	—	414 884,22	2 320 212,43			
173	414 879,75	2 320 215,88	—	—			

2. Сведения о частях границ уточняемого земельного участка с кадастровым номером				22:21:020018:30		:
Обозначение части границ		Горизонтальное проложение (S), м	Описание прохождения части границ	Сведения о согласовании местоположения границ (согласовано/спорное)		
от т.	до т.					
1	2	3	4	5		
н18У	н76У	14,39	—	согласовано		
н76У	н77У	2,99				
н77У	н78У	3,98				
н78У	н79У	11,06				
н79У	н80У	24,79				
н80У	н81У	11,00				
н81У	н82У	24,01				
н82У	н83У	24,36				
н83У	н84У	11,96				
н84У	н19У	3,62				
н19У	н18У	39,87				
3. Сведения о характеристиках уточняемого земельного участка с кадастровым номером						
№ п/п	Наименование характеристики		Значение характеристики			
1	2		3			
1.	Адрес земельного участка		—			
1.1.	Сведения о местоположении земельного участка (при отсутствии адреса) в структурированном в соответствии с федеральной информационной адресной системой виде		658340, Российская Федерация, Алтайский край, Краснощёковский р-н, Краснощёково с, Октябрьская ул, д 2			
1.2.	Дополнительные сведения о местоположении земельного участка		—			
2.	Площадь земельного участка ± величина погрешности определения (вычисления) площади (Р ± ΔР), м²		1 451 ± 13,00			
3.	Формула, примененная для вычисления предельной погрешности определения площади земельного участка, с подставленными значениями и итоговые (вычисленные) значения		3,5*Мt*√(Р) = 3,5*0,10*√(1 451,00) = 13			
4.	Площадь земельного участка согласно сведениям Единого государственного реестра недвижимости (Ркад), м²		1 451,00			
5.	Оценка расхождения Р и Ркад (Р - Ркад), м²		0			
6.	Предельный минимальный и максимальный размеры земельного участка (Рмин и Рмакс), м²		Рмин = Рмин = 500 Рмакс = Рмакс = 5 000			

1	2	3
7.	Кадастровый или иной государственный учетный номер (инвентарный) здания, сооружения, объекта незавершенного строительства, расположенного на земельном участке	22:21:020018:209
8.	Вид (виды) разрешенного использования	Для ведения личного подсобного хозяйства
8.1.	Дополнительные сведения об использовании земельного участка	—
9.	Сведения о земельных участках (землях общего пользования, территории общего пользования), посредством которых обеспечивается доступ	Земли (земельные участки) общего пользования
10.	Иные сведения	Установлены ограничения использования территории прибрежной защитной полосы в соответствии с п.15, 16, 17 ст.65 Водного кодекса Российской Федерации от 03 июня 2006 г. № 74-ФЗ. Ширина прибрежной защитной полосы р.Чарыша, согласно п.13 ст.65 Водного кодекса Российской Федерации от 03 июня 2006 г. № 74-ФЗ, составляет 200 м.. Учётный номер зоны 22:21-6.11. Обременение возникает на основании: Приказ об установлении границ водоохранных зон и границ прибрежных защитных полос водных объектов, расположенных в границах земель Краснощёковского района Алтайского края № 1107, документ выдан Главное управление природных ресурсов и экологии Алтайского края Установлены ограничения использования территории водоохранной зоны в соответствии с п.15, 16 ст.65 Водного кодекса Российской Федерации от 03 июня 2006 г. № 74-ФЗ. Ширина водоохранной зоны р.Чарыша, согласно п.4 ст.65 Водного кодекса Российской Федерации от 03 июня 2006 г. № 74-ФЗ, составляет 200 м.. Учётный номер зоны 22:21-6.159. Обременение возникает на основании: Карта (план) объекта землеустройства № б/н, документ выдан Общество с ограниченной ответственностью "Компания Геос"

4. Пояснения к сведениям об уточняемом земельном участке с кадастровым номером 22:21:020018:30:

1.	—
----	---

1. Сведения о характерных точках границ уточняемого земельного участка с кадастровым номером 22:21:020018:49:

Система координат _____				МСК-22, зона 2		Зона № _____		2	
Обоз- начение харак- терных точек границ	Координаты, м				Метод определения координат	Формулы, примененные для расчета средней квадратической погрешности определения координат характерных точек границ (Mt), с подставленными в такие формулы значениями и итоговые (вычисленные) значения Mt, м	Описание закрепления точки		
	содержатся в Едином государственном реестре недвижимости		определены в результате выполнения комплексных кадастровых работ						
	X	Y	X	Y					
1	2	3	4	5	6	7	8		

1	2	3	4	5	6	7	8
299	414 832,44	2 320 164,66	—	—	Аналитический метод	0,10	—
300	414 812,54	2 320 141,99	—	—			
301	414 813,29	2 320 141,28	414 813,29	2 320 141,28		Mt = 0,10	
302	414 820,72	2 320 134,36	414 820,72	2 320 134,36			
303	414 838,84	2 320 118,45	414 838,84	2 320 118,45		0,10	
304	414 841,93	2 320 115,62	—	—		Mt = 0,10	
н109У	—	—	414 842,68	2 320 114,91		0,10	
н110У	—	—	414 865,11	2 320 138,78		Mt = 0,10	
305	414 864,36	2 320 139,49	—	—		0,10	
н111У	—	—	414 833,19	2 320 163,95		Mt = 0,10	
299	414 832,44	2 320 164,66	—	—		0,10	

2. Сведения о частях границ уточняемого земельного участка с кадастровым номером
22:21:020018:49
:

Обозначение части границ		Горизонтальное проложение (S), м	Описание прохождения части границ	Сведения о согласовании местоположения границ (согласовано/спорное)
от т.	до т.			
1	2	3	4	5
301	302	10,15	—	согласовано
302	303	24,11		
303	н109У	5,22		
н109У	н110У	32,75		
н110У	н111У	40,65		
н111У	301	30,17		

3. Сведения о характеристиках уточняемого земельного участка с кадастровым номером
22:21:020018:49
:

№ п/п	Наименование характеристики	Значение характеристики
1	2	3
1.	Адрес земельного участка	—
1.1.	Сведения о местоположении земельного участка (при отсутствии адреса) в структурированном в соответствии с федеральной информационной адресной системой виде	658340, Российская Федерация, Алтайский край, Краснощёковский р-н, Краснощёково с, Октябрьская ул, д 8
1.2.	Дополнительные сведения о местоположении земельного участка	—
2.	Площадь земельного участка ± величина погрешности определения (вычисления) площади (Р ± ΔР), м²	1 261 ± 12,00

1	2	3
3.	Формула, примененная для вычисления предельной погрешности определения площади земельного участка, с подставленными значениями и итоговые (вычисленные) значения	$3,5 * M_t * \sqrt{P} = 3,5 * 0,10 * \sqrt{(1\ 261,00)} = 12$
4.	Площадь земельного участка согласно сведениям Единого государственного реестра недвижимости (Ркад), м²	1 262,00
5.	Оценка расхождения Р и Ркад (Р - Ркад), м²	1
6.	Предельный минимальный и максимальный размеры земельного участка (Рмин и Рмакс), м²	Рмин = Рмин = 500 Рмакс = Рмакс = 5 000
7.	Кадастровый или иной государственный учетный номер (инвентарный) здания, сооружения, объекта незавершенного строительства, расположенного на земельном участке	22:21:020018:270
8.	Вид (виды) разрешенного использования	Для ведения личного подсобного хозяйства
8.1.	Дополнительные сведения об использовании земельного участка	—
9.	Сведения о земельных участках (землях общего пользования, территории общего пользования), посредством которых обеспечивается доступ	Земли (земельные участки) общего пользования
10.	Иные сведения	Установлены ограничения использования территории прибрежной защитной полосы в соответствии с п.15, 16, 17 ст.65 Водного кодекса Российской Федерации от 03 июня 2006 г. № 74-ФЗ. Ширина прибрежной защитной полосы р.Чарыша, согласно п.13 ст.65 Водного кодекса Российской Федерации от 03 июня 2006 г. № 74-ФЗ, составляет 200 м.. Учётный номер зоны 22:21-6.11. Обременение возникает на основании: Приказ об установлении границ водоохранных зон и границ прибрежных защитных полос водных объектов, расположенных в границах земель Краснощёковского района Алтайского края № 1107, документ выдан Главное управление природных ресурсов и экологии Алтайского края Установлены ограничения использования территории водоохранной зоны в соответствии с п.15, 16 ст.65 Водного кодекса Российской Федерации от 03 июня 2006 г. № 74-ФЗ. Ширина водоохранной зоны р.Чарыша, согласно п.4 ст.65 Водного кодекса Российской Федерации от 03 июня 2006 г. № 74-ФЗ, составляет 200 м.. Учётный номер зоны 22:21-6.159. Обременение возникает на основании: Карта (план) объекта землеустройства № б/н, документ выдан Общество с ограниченной ответственностью "Компания Геос"
4. Пояснения к сведениям об уточняемом земельном участке с кадастровым номером		22:21:020018:49 :
1.	—	

1. Сведения о характерных точках границ уточняемого земельного участка с кадастровым номером

22:21:020018:319

Система координат

МСК-22, зона 2

Зона №

2

Обоз- начение харак- терных точек границ	Координаты, м				Метод определения координат	Формулы, примененные для расчета средней квадратической погрешности определения координат характерных точек границ (Mt), с подставленными в такие формулы значениями и итоговые (вычисленные) значения Mt, м	Описание закрепления точки
	содержатся в Едином государственном реестре недвижимости		определены в результате выполнения комплексных кадастровых работ				
	X	Y	X	Y			
1	2	3	4	5	6	7	8
180	414 927,99	2 320 251,88	—	—	Аналитический метод	Mt = 0,10	—
179	414 935,25	2 320 243,61	—	—			
341	414 943,21	2 320 259,69	—	—			
340	414 931,77	2 320 265,83	—	—			
н80У	—	—	414 936,69	2 320 242,14			
н123У	—	—	414 944,65	2 320 258,22			
н122У	—	—	414 933,21	2 320 264,36			
н81У	—	—	414 929,43	2 320 250,41			
180	414 927,99	2 320 251,88	—	—			

2. Сведения о частях границ уточняемого земельного участка с кадастровым номером

22:21:020018:319

Обозначение части границ		Горизонтальное проложение (S), м	Описание прохождения части границ	Сведения о согласовании местоположения границ (согласовано/спорное)
от т.	до т.			
1	2	3	4	5
н80У	н123У	17,94	—	согласовано
н123У	н122У	12,98		
н122У	н81У	14,45		
н81У	н80У	11,00		

3. Сведения о характеристиках уточняемого земельного участка с кадастровым номером

22:21:020018:319

№ п/п	Наименование характеристики	Значение характеристики
1	2	3

1	2	3
1.	Адрес земельного участка	—
1.1.	Сведения о местоположении земельного участка (при отсутствии адреса) в структурированном в соответствии с федеральной информационной адресной системой виде	Российская Федерация, Алтайский край, Краснощёковский р-н, Краснощёково с
1.2.	Дополнительные сведения о местоположении земельного участка	примерно 40 м на северо-восток от жилого дома по адресу: с. Краснощёково, ул. Октябрьская, д.2
2.	Площадь земельного участка \pm величина погрешности определения (вычисления) площади ($P \pm \Delta P$), м ²	$183 \pm 5,00$
3.	Формула, примененная для вычисления предельной погрешности определения площади земельного участка, с подставленными значениями и итоговые (вычисленные) значения	$3,5 \cdot M_t \cdot \sqrt{P} = 3,5 \cdot 0,10 \cdot \sqrt{(183,00)} = 5$
4.	Площадь земельного участка согласно сведениям Единого государственного реестра недвижимости (Ркад), м ²	183,00
5.	Оценка расхождения Р и Ркад ($P - P_{кад}$), м ²	0
6.	Предельный минимальный и максимальный размеры земельного участка (Рмин и Рмакс), м ²	Рмин = — Рмакс = —
7.	Кадастровый или иной государственный учетный номер (инвентарный) здания, сооружения, объекта незавершенного строительства, расположенного на земельном участке	—
8.	Вид (виды) разрешенного использования	Для огородничества
8.1.	Дополнительные сведения об использовании земельного участка	—
9.	Сведения о земельных участках (землях общего пользования, территории общего пользования), посредством которых обеспечивается доступ	Земли (земельные участки) общего пользования

1	2	3
10.	Иные сведения	<p>Установлены ограничения использования территории прибрежной защитной полосы в соответствии с п.15, 16, 17 ст.65 Водного кодекса Российской Федерации от 03 июня 2006 г. № 74-ФЗ. Ширина прибрежной защитной полосы р.Чарыша, согласно п.13 ст.65 Водного кодекса Российской Федерации от 03 июня 2006 г. № 74-ФЗ, составляет 200 м.. Учётный номер зоны 22:21-6.11. Обременение возникает на основании: Приказ об установлении границ водоохранных зон и границ прибрежных защитных полос водных объектов, расположенных в границах земель Краснощёковского района Алтайского края № 1107, документ выдан Главное управление природных ресурсов и экологии Алтайского края</p> <p>Установлены ограничения использования территории водоохранной зоны в соответствии с п.15, 16 ст.65 Водного кодекса Российской Федерации от 03 июня 2006 г. № 74-ФЗ. Ширина водоохранной зоны р.Чарыша, согласно п.4 ст.65 Водного кодекса Российской Федерации от 03 июня 2006 г. № 74-ФЗ, составляет 200 м.. Учётный номер зоны 22:21-6.159.</p> <p>Обременение возникает на основании: Карта (план) объекта землеустройства № б/н, документ выдан Общество с ограниченной ответственностью "Компания Геос"</p>
4. Пояснения к сведениям об уточняемом земельном участке с кадастровым номером		22:21:020018:319 :
1.	—	

Описание местоположения здания, сооружения, объекта незавершенного строительства на земельном участке									
1. Сведения о характерных точках контура объекта недвижимости с кадастровым номером 22:21:020016:1322 :									
Система координат МСК-22, зона 2 Зона № 2									
Обозначение характерных точек границ	Содержатся в Едином государственном реестре недвижимости			Определены в ходе выполнения комплексных кадастровых работ			Метод определения координат	Формулы, примененные для расчета средней квадратической погрешности определения координат характерных точек (Mt), м, с подставленными в такие формулы значениями и итоговые (вычисленные) значения Mt, м	
	координаты, м		Радиус, м	координаты, м		Радиус, м			
	X	Y	R	X	Y	R			
1	2	3	4	5	6	7	8	9	
n1O	—	—	—	414 602,59	2 319 692,88	—	Метод спутниковых геодезических измерений (определений)	Mt = 0,10	
n2O	—	—	—	414 611,00	2 319 705,69	—			
n3O	—	—	—	414 603,23	2 319 710,79	—			
n4O	—	—	—	414 594,82	2 319 697,98	—			
n1O	—	—	—	414 602,59	2 319 692,88	—			
2. Сведения о характеристиках объекта недвижимости с кадастровым номером 22:21:020016:1322 :									
№ п/п	Наименование характеристики				Значение характеристики				
1	2				3				
1.	Вид объекта недвижимости				Здание				
2.	Ранее присвоенный государственный учетный номер (инвентарный) здания, сооружения, объекта незавершенного строительства				Инвентарный номер 01:220:600:000002360, Кадастровый номер 22:21:020018:0031:01:220:600:000002360				
3.	Кадастровый номер земельного участка (земельных участков), в границах которого (которых) расположены здание, сооружение, объект незавершенного строительства				22:21:020018:31				
4.	Уникальный учетный номер кадастрового квартала, в границах которого расположены здание, сооружение, объект незавершенного строительства				22:21:020018				

1	2					3		
5.	Адрес здания, сооружения, объекта незавершенного строительства					—		
5.1.	Сведения о местоположении здания, сооружения, объекта незавершенного строительства (при отсутствии адреса) в структурированном в соответствии с федеральной информационной адресной системой виде					658340, Российская Федерация, Алтайский край, Краснощёковский р-н, Краснощёково с, Северный пер, д 17		
5.2.	Дополнительные сведения о местоположении					—		
6.	Иные сведения					—		
3. Пояснения к сведениям об объекте недвижимости с кадастровым номером 22:21:020016:1322 :								
1.	—							
1. Сведения о характерных точках контура объекта недвижимости с кадастровым номером 22:21:020016:1348 :								
Система координат МСК-22, зона 2 Зона № 2								
Обоз- начение харак- терных точек границ	Содержатся в Едином государственном реестре недвижимости			Определены в ходе выполнения комплексных кадастровых работ			Метод определения координат	Формулы, примененные для расчета средней квадратической погрешности определения координат характерных точек (Mt), м, с подставленными в такие формулы значениями и итоговые (вычисленные) значения Mt, м
	координаты, м		Радиус, м	координаты, м		Радиус, м		
	X	Y	R	X	Y	R		
1	2	3	4	5	6	7	8	9
н5O	—	—	—	414 700,70	2 320 048,48	—	Метод спутниковых геодезических измерений (определений)	Mt = 0,10
н6O	—	—	—	414 706,48	2 320 043,63	—		
н7O	—	—	—	414 704,75	2 320 041,57	—		
н8O	—	—	—	414 703,92	2 320 042,27	—		
н9O	—	—	—	414 699,50	2 320 037,02	—		
н10O	—	—	—	414 694,56	2 320 041,17	—		
н5O	—	—	—	414 700,70	2 320 048,48	—		

2. Сведения о характеристиках объекта недвижимости с кадастровым номером 22:21:020016:1348 :									
№ п/п		Наименование характеристики				Значение характеристики			
1		2				3			
1.		Вид объекта недвижимости				Здание			
2.		Ранее присвоенный государственный учетный номер (инвентарный) здания, сооружения, объекта незавершенного строительства				Кадастровый номер 22:21:020018:0010:001:005 А			
3.		Кадастровый номер земельного участка (земельных участков), в границах которого (которых) расположены здание, сооружение, объект незавершенного строительства				22:21:020018:10			
4.		Уникальный учетный номер кадастрового квартала, в границах которого расположены здание, сооружение, объект незавершенного строительства				22:21:020018			
5.		Адрес здания, сооружения, объекта незавершенного строительства				—			
5.1.		Сведения о местоположении здания, сооружения, объекта незавершенного строительства (при отсутствии адреса) в структурированном в соответствии с федеральной информационной адресной системой виде				658340, Российская Федерация, Алтайский край, Краснощёковский р-н, Краснощёково с, Октябрьская ул, д 17			
5.2.		Дополнительные сведения о местоположении				—			
6.		Иные сведения				—			
3. Пояснения к сведениям об объекте недвижимости с кадастровым номером 22:21:020016:1348 :									
1.		—							
1. Сведения о характерных точках контура объекта недвижимости с кадастровым номером 22:21:020016:1379 :									
Система координат МСК-22, зона 2 Зона № 2									
Обозначение характерных точек границ	Содержатся в Едином государственном реестре недвижимости			Определены в ходе выполнения комплексных кадастровых работ			Метод определения координат	Формулы, примененные для расчета средней квадратической погрешности определения координат характерных точек (Mt), м, с подставленными в такие формулы значениями и итоговые (вычисленные) значения Mt, м	
	координаты, м		Радиус, м	координаты, м		Радиус, м			
	X	Y	R	X	Y	R			
1	2	3	4	5	6	7	8	9	
n110	—	—	—	414 636,06	2 320 056,39	—	Метод спутниковых геодезических измерений (определений)	Mt = 0,10	

1	2	3	4	5	6	7	8	9
н12О	—	—	—	414 643,63	2 320 050,21	—	Метод спутниковых геодезических измерений (определений)	Mt = 0,10
н13О	—	—	—	414 640,40	2 320 046,26	—		
н14О	—	—	—	414 638,45	2 320 047,86	—		
н15О	—	—	—	414 635,61	2 320 044,38	—		
н16О	—	—	—	414 637,57	2 320 042,79	—		
н17О	—	—	—	414 634,21	2 320 038,67	—		
н18О	—	—	—	414 626,64	2 320 044,84	—		
н11О	—	—	—	414 636,06	2 320 056,39	—		

2. Сведения о характеристиках объекта недвижимости с кадастровым номером 22:21:020016:1379 :

№ п/п	Наименование характеристики	Значение характеристики
1	2	3
1.	Вид объекта недвижимости	Здание
2.	Ранее присвоенный государственный учетный номер (инвентарный) здания, сооружения, объекта незавершенного строительства	—
3.	Кадастровый номер земельного участка (земельных участков), в границах которого (которых) расположены здание, сооружение, объект незавершенного строительства	22:21:020018:20
4.	Уникальный учетный номер кадастрового квартала, в границах которого расположены здание, сооружение, объект незавершенного строительства	22:21:020018

1	2					3			
5.	Адрес здания, сооружения, объекта незавершенного строительства					—			
5.1.	Сведения о местоположении здания, сооружения, объекта незавершенного строительства (при отсутствии адреса) в структурированном в соответствии с федеральной информационной адресной системой виде					658340, Российская Федерация, Алтайский край, Краснощёковский р-н, Краснощёково с, Ленина ул, д 28			
5.2.	Дополнительные сведения о местоположении					—			
6.	Иные сведения					—			
3. Пояснения к сведениям об объекте недвижимости с кадастровым номером 22:21:020016:1379 :									
1.	—								
1. Сведения о характерных точках контура объекта недвижимости с кадастровым номером 22:21:020016:1381 :									
Система координат МСК-22, зона 2 Зона № 2									
Обоз- начение харак- терных точек границ	Содержатся в Едином государственном реестре недвижимости			Определены в ходе выполнения комплексных кадастровых работ			Метод определения координат	Формулы, примененные для расчета средней квадратической погрешности определения координат характерных точек (Mt), м, с подставленными в такие формулы значениями и итоговые (вычисленные) значения Mt, м	
	координаты, м		Радиус, м	координаты, м		Радиус, м			
	X	Y	R	X	Y	R			
1	2	3	4	5	6	7	8	9	
н19О	—	—	—	414 664,94	2 319 942,80	—	Метод спутниковых геодезических измерений (определений)	Mt = 0,10	
н20О	—	—	—	414 671,04	2 319 950,06	—			
н21О	—	—	—	414 665,77	2 319 954,48	—			
н22О	—	—	—	414 659,67	2 319 947,22	—			
н19О	—	—	—	414 664,94	2 319 942,80	—			
2. Сведения о характеристиках объекта недвижимости с кадастровым номером 22:21:020016:1381 :									
№ п/п	Наименование характеристики					Значение характеристики			
1	2					3			
1.	Вид объекта недвижимости					Здание			

1	2	3
2.	Ранее присвоенный государственный учетный номер (инвентарный) здания, сооружения, объекта незавершенного строительства	Инвентарный номер 01:220:002:000019700, Кадастровый номер 22:21:020018:0015:01:220:002:000019700
3.	Кадастровый номер земельного участка (земельных участков), в границах которого (которых) расположены здание, сооружение, объект незавершенного строительства	22:21:020018:15
4.	Уникальный учетный номер кадастрового квартала, в границах которого расположены здание, сооружение, объект незавершенного строительства	22:21:020018
5.	Адрес здания, сооружения, объекта незавершенного строительства	—
5.1.	Сведения о местоположении здания, сооружения, объекта незавершенного строительства (при отсутствии адреса) в структурированном в соответствии с федеральной информационной адресной системой виде	658340, Российская Федерация, Алтайский край, Краснощёковский р-н, Краснощёково с, Октябрьская ул, д 28
5.2.	Дополнительные сведения о местоположении	—
6.	Иные сведения	—

3. Пояснения к сведениям об объекте недвижимости с кадастровым номером 22:21:020016:1381 :

1.	—
----	---

1. Сведения о характерных точках контура объекта недвижимости с кадастровым номером 22:21:020016:1412 :

Система координат				МСК-22, зона 2			Зона №		2
Обозначение характерных точек границ	Содержатся в Едином государственном реестре недвижимости			Определены в ходе выполнения комплексных кадастровых работ			Метод определения координат	Формулы, примененные для расчета средней квадратической погрешности определения координат характерных точек (Mt), м, с подставленными в такие формулы значениями и итоговые (вычисленные) значения Mt, м	
	координаты, м		Радиус, м	координаты, м		Радиус, м			
	X	Y	R	X	Y	R			
1	2	3	4	5	6	7	8	9	
н23О	—	—	—	414 768,30	2 319 960,60	—	Метод спутниковых геодезических измерений (определений)	Mt = 0,10	
н24О	—	—	—	414 771,54	2 319 959,64	—			
н25О	—	—	—	414 770,62	2 319 956,53	—			

1	2	3	4	5	6	7	8	9
н26О	—	—	—	414 775,58	2 319 955,05	—	Метод спутниковых геодезических измерений (определений)	Mt = 0,10
н27О	—	—	—	414 773,35	2 319 947,55	—		
н28О	—	—	—	414 765,14	2 319 949,99	—		
н23О	—	—	—	414 768,30	2 319 960,60	—		

2. Сведения о характеристиках объекта недвижимости с кадастровым номером 22:21:020016:1412 :

№ п/п	Наименование характеристики	Значение характеристики
1	2	3
1.	Вид объекта недвижимости	Здание
2.	Ранее присвоенный государственный учетный номер (инвентарный) здания, сооружения, объекта незавершенного строительства	Условный номер 22-77:21:0331:0329
3.	Кадастровый номер земельного участка (земельных участков), в границах которого (которых) расположены здание, сооружение, объект незавершенного строительства	22:21:020018:1
4.	Уникальный учетный номер кадастрового квартала, в границах которого расположены здание, сооружение, объект незавершенного строительства	22:21:020018
5.	Адрес здания, сооружения, объекта незавершенного строительства	—
5.1.	Сведения о местоположении здания, сооружения, объекта незавершенного строительства (при отсутствии адреса) в структурированном в соответствии с федеральной информационной адресной системой виде	658340, Российская Федерация, Алтайский край, Краснощёковский р-н, Краснощёково с, Проточный пер, д 1
5.2.	Дополнительные сведения о местоположении	—
6.	Иные сведения	—

3. Пояснения к сведениям об объекте недвижимости с кадастровым номером 22:21:020016:1412 :

1.	—
----	---

1. Сведения о характерных точках контура объекта недвижимости с кадастровым номером 22:21:020016:1430 :

Система координат			МСК-22, зона 2				Зона № 2	
Обозначение характерных точек границ	Содержатся в Едином государственном реестре недвижимости			Определены в ходе выполнения комплексных кадастровых работ			Метод определения координат	Формулы, примененные для расчета средней квадратической погрешности определения координат характерных точек (Mt), м, с подставленными в такие формулы значениями и итоговые (вычисленные) значения Mt, м
	координаты, м		Радиус, м	координаты, м		Радиус, м		
	X	Y	R	X	Y	R		
1	2	3	4	5	6	7	8	9
н29О	—	—	—	414 907,25	2 320 280,03	—	Метод спутниковых геодезических измерений (определений)	Mt = 0,10
н30О	—	—	—	414 917,21	2 320 288,56	—		
н31О	—	—	—	414 913,37	2 320 293,04	—		
н32О	—	—	—	414 903,42	2 320 284,51	—		
н29О	—	—	—	414 907,25	2 320 280,03	—		

2. Сведения о характеристиках объекта недвижимости с кадастровым номером 22:21:020016:1430 :

№ п/п	Наименование характеристики	Значение характеристики
1	2	3
1.	Вид объекта недвижимости	Здание
2.	Ранее присвоенный государственный учетный номер (инвентарный) здания, сооружения, объекта незавершенного строительства	Инвентарный номер 01:220:002:0000010320, Инвентарный номер 01:220:002:000010320, Кадастровый номер 22:21:020018:0063:01:220:002:000010320
3.	Кадастровый номер земельного участка (земельных участков), в границах которого (которых) расположены здание, сооружение, объект незавершенного строительства	22:21:020018:63
4.	Уникальный учетный номер кадастрового квартала, в границах которого расположены здание, сооружение, объект незавершенного строительства	22:21:020018

1	2				3			
5.	Адрес здания, сооружения, объекта незавершенного строительства				—			
5.1.	Сведения о местоположении здания, сооружения, объекта незавершенного строительства (при отсутствии адреса) в структурированном в соответствии с федеральной информационной адресной системой виде				658340, Российская Федерация, Алтайский край, Краснощёковский р-н, Краснощёково с, Октябрьская ул, д 1			
5.2.	Дополнительные сведения о местоположении				—			
6.	Иные сведения				—			
3. Пояснения к сведениям об объекте недвижимости с кадастровым номером 22:21:020016:1430 :								
1.	—							
1. Сведения о характерных точках контура объекта недвижимости с кадастровым номером 22:21:020016:1444 :								
Система координат МСК-22, зона 2 Зона № 2								
Обоз- начение харак- терных точек границ	Содержатся в Едином государственном реестре недвижимости			Определены в ходе выполнения комплексных кадастровых работ			Метод определения координат	Формулы, примененные для расчета средней квадратической погрешности определения координат характерных точек (Mt), м, с подставленными в такие формулы значениями и итоговые (вычисленные) значения Mt, м
	координаты, м		Радиус, м	координаты, м		Радиус, м		
	X	Y	R	X	Y	R		
1	2	3	4	5	6	7	8	9
н33О	—	—	—	414 727,15	2 319 609,59	—	Метод спутниковых геодезических измерений (определений)	Mt = 0,10
н34О	—	—	—	414 737,54	2 319 618,85	—		
н35О	—	—	—	414 732,06	2 319 625,00	—		
н36О	—	—	—	414 721,67	2 319 615,74	—		
н33О	—	—	—	414 727,15	2 319 609,59	—		
2. Сведения о характеристиках объекта недвижимости с кадастровым номером 22:21:020016:1444 :								
№ п/п	Наименование характеристики				Значение характеристики			
1	2				3			
1.	Вид объекта недвижимости				Здание			

1	2	3
2.	Ранее присвоенный государственный учетный номер (инвентарный) здания, сооружения, объекта незавершенного строительства	Инвентарный номер 01:220:002:000004530, Кадастровый номер 22:21:020018:0011:01:220:002:000004530
3.	Кадастровый номер земельного участка (земельных участков), в границах которого (которых) расположены здание, сооружение, объект незавершенного строительства	22:21:020018:11
4.	Уникальный учетный номер кадастрового квартала, в границах которого расположены здание, сооружение, объект незавершенного строительства	22:21:020018
5.	Адрес здания, сооружения, объекта незавершенного строительства	—
5.1.	Сведения о местоположении здания, сооружения, объекта незавершенного строительства (при отсутствии адреса) в структурированном в соответствии с федеральной информационной адресной системой виде	658340, Российская Федерация, Алтайский край, Краснощёковский р-н, Краснощёково с, Северный пер, д 1
5.2.	Дополнительные сведения о местоположении	—
6.	Иные сведения	—

3. Пояснения к сведениям об объекте недвижимости с кадастровым номером 22:21:020016:1444 :

1.	—
----	---

1. Сведения о характерных точках контура объекта недвижимости с кадастровым номером 22:21:020018:206 :

Система координат			МСК-22, зона 2				Зона № 2	
Обозначение характерных точек границ	Содержатся в Едином государственном реестре недвижимости			Определены в ходе выполнения комплексных кадастровых работ			Метод определения координат	Формулы, примененные для расчета средней квадратической погрешности определения координат характерных точек (Mt), м, с подставленными в такие формулы значениями и итоговые (вычисленные) значения Mt, м
	координаты, м		Радиус, м	координаты, м		Радиус, м		
	X	Y	R	X	Y	R		
1	2	3	4	5	6	7	8	9
н37О	—	—	—	414 738,95	2 319 721,03	—	Метод спутниковых геодезических измерений (определений)	Mt = 0,10
н38О	—	—	—	414 733,13	2 319 726,78	—		
н39О	—	—	—	414 725,42	2 319 718,97	—		

1	2	3	4	5	6	7	8	9
н40О	—	—	—	414 731,24	2 319 713,22	—	Метод спутниковых геодезических измерений (определений)	Mt = 0,10
н37О	—	—	—	414 738,95	2 319 721,03	—		

2. Сведения о характеристиках объекта недвижимости с кадастровым номером 22:21:020018:206 :

№ п/п	Наименование характеристики	Значение характеристики
1	2	3
1.	Вид объекта недвижимости	Здание
2.	Ранее присвоенный государственный учетный номер (инвентарный) здания, сооружения, объекта незавершенного строительства	—
3.	Кадастровый номер земельного участка (земельных участков), в границах которого (которых) расположены здание, сооружение, объект незавершенного строительства	22:21:020018:43
4.	Уникальный учетный номер кадастрового квартала, в границах которого расположены здание, сооружение, объект незавершенного строительства	22:21:020018
5.	Адрес здания, сооружения, объекта незавершенного строительства	—
5.1.	Сведения о местоположении здания, сооружения, объекта незавершенного строительства (при отсутствии адреса) в структурированном в соответствии с федеральной информационной адресной системой виде	658340, Российская Федерация, Алтайский край, Краснощёковский р-н, Краснощёково с, Северный пер, д 13
5.2.	Дополнительные сведения о местоположении	—
6.	Иные сведения	—

3. Пояснения к сведениям об объекте недвижимости с кадастровым номером 22:21:020018:206 :

1.	—
----	---

1. Сведения о характерных точках контура объекта недвижимости с кадастровым номером							22:21:020018:207		:
Система координат			МСК-22, зона 2				Зона № 2		
Обоз- начение харак- терных точек границ	Содержатся в Едином государственном реестре недвижимости			Определены в ходе выполнения комплексных кадастровых работ			Метод определения координат	Формулы, примененные для расчета средней квадратической погрешности определения координат характерных точек (Mt), м, с подставленными в такие формулы значениями и итоговые (вычисленные) значения Mt, м	
	координаты, м		Радиус, м	координаты, м		Радиус, м			
	X	Y	R	X	Y	R			
1	2	3	4	5	6	7	8	9	
н41О	—	—	—	414 737,62	2 319 658,72	—	Метод спутниковых геодезических измерений (определений)	Mt = 0,10	
н42О	—	—	—	414 739,54	2 319 656,08	—			
н43О	—	—	—	414 740,76	2 319 656,96	—			
н44О	—	—	—	414 742,10	2 319 655,11	—			
н45О	—	—	—	414 740,88	2 319 654,23	—			
н46О	—	—	—	414 741,35	2 319 653,58	—			
н47О	—	—	—	414 733,10	2 319 647,59	—			
н48О	—	—	—	414 729,37	2 319 652,73	—			
н41О	—	—	—	414 737,62	2 319 658,72	—			
2. Сведения о характеристиках объекта недвижимости с кадастровым номером							22:21:020018:207		:
№ п/п	Наименование характеристики				Значение характеристики				
1	2				3				
1.	Вид объекта недвижимости				Здание				
2.	Ранее присвоенный государственный учетный номер (инвентарный) здания, сооружения, объекта незавершенного строительства				Инвентарный номер 01:220:002:000004450, Кадастровый номер 22:21:020018:38 :01:220:002:000004450				

1	2					3									
3.	Кадастровый номер земельного участка (земельных участков), в границах которого (которых) расположены здание, сооружение, объект незавершенного строительства					22:21:020018:38									
4.	Уникальный учетный номер кадастрового квартала, в границах которого расположены здание, сооружение, объект незавершенного строительства					22:21:020018									
5.	Адрес здания, сооружения, объекта незавершенного строительства					—									
5.1.	Сведения о местоположении здания, сооружения, объекта незавершенного строительства (при отсутствии адреса) в структурированном в соответствии с федеральной информационной адресной системой виде					658340, Российская Федерация, Алтайский край, Краснощёковский р-н, Краснощёково с, Северный пер, д 11									
5.2.	Дополнительные сведения о местоположении					—									
6.	Иные сведения					—									
3. Пояснения к сведениям об объекте недвижимости с кадастровым номером						22:21:020018:207 :									
1.	—														
1. Сведения о характерных точках контура объекта недвижимости с кадастровым номером						22:21:020018:208 :									
Система координат						МСК-22, зона 2					Зона № 2				
Обозначение характерных точек границ	Содержатся в Едином государственном реестре недвижимости			Определены в ходе выполнения комплексных кадастровых работ			Метод определения координат	Формулы, примененные для расчета средней квадратической погрешности определения координат характерных точек (Mt), м, с подставленными в такие формулы значениями и итоговые (вычисленные) значения Mt, м							
	координаты, м		Радиус, м	координаты, м		Радиус, м									
	X	Y	R	X	Y	R									
1	2	3	4	5	6	7	8	9							
н49О	—	—	—	414 662,12	2 319 725,77	—	Метод спутниковых геодезических измерений (определений)	Mt = 0,10							
н50О	—	—	—	414 654,70	2 319 718,88	—									
н51О	—	—	—	414 659,58	2 319 713,63	—									
н52О	—	—	—	414 667,00	2 319 720,52	—									

1	2	3	4	5	6	7	8	9
н49О	—	—	—	414 662,12	2 319 725,77	—	Метод спутниковых геодезических измерений (определений)	Mt = 0,10
2. Сведения о характеристиках объекта недвижимости с кадастровым номером								22:21:020018:208
№ п/п	Наименование характеристики					Значение характеристики		
1	2					3		
1.	Вид объекта недвижимости					Здание		
2.	Ранее присвоенный государственный учетный номер (инвентарный) здания, сооружения, объекта незавершенного строительства					Инвентарный номер 01:220:002:000005900, Кадастровый номер 22:21:02 00 18:86:01:220:002:000005900		
3.	Кадастровый номер земельного участка (земельных участков), в границах которого (которых) расположены здание, сооружение, объект незавершенного строительства					22:21:020018:86		
4.	Уникальный учетный номер кадастрового квартала, в границах которого расположены здание, сооружение, объект незавершенного строительства					22:21:020018		
5.	Адрес здания, сооружения, объекта незавершенного строительства					—		
5.1.	Сведения о местоположении здания, сооружения, объекта незавершенного строительства (при отсутствии адреса) в структурированном в соответствии с федеральной информационной адресной системой виде					658340, Российская Федерация, Алтайский край, Краснощёковский р-н, Краснощёково с, Проточный пер, д 20		
5.2.	Дополнительные сведения о местоположении					—		
6.	Иные сведения					—		
3. Пояснения к сведениям об объекте недвижимости с кадастровым номером								22:21:020018:208
1.	—							
1. Сведения о характерных точках контура объекта недвижимости с кадастровым номером								22:21:020018:209
Система координат								МСК-22, зона 2
Зона №								2
Обозначение характерных точек границ	Содержатся в Едином государственном реестре недвижимости			Определены в ходе выполнения комплексных кадастровых работ			Метод определения координат	Формулы, примененные для расчета средней квадратической погрешности определения координат характерных точек (Mt), м, с подставленными в такие формулы значениями и итоговые (вычисленные) значения Mt, м
	координаты, м		Радиус, м	координаты, м		Радиус, м		
	X	Y	R	X	Y	R		

1	2	3	4	5	6	7	8	9
н53О	—	—	—	414 915,40	2 320 216,98	—	Метод спутниковых геодезических измерений (определений)	Mt = 0,10
н54О	—	—	—	414 920,03	2 320 223,17	—		
н55О	—	—	—	414 911,50	2 320 229,55	—		
н56О	—	—	—	414 906,87	2 320 223,36	—		
н53О	—	—	—	414 915,40	2 320 216,98	—		

2. Сведения о характеристиках объекта недвижимости с кадастровым номером 22:21:020018:209 :

№ п/п	Наименование характеристики	Значение характеристики
1	2	3
1.	Вид объекта недвижимости	Здание
2.	Ранее присвоенный государственный учетный номер (инвентарный) здания, сооружения, объекта незавершенного строительства	Инвентарный номер 01:220:002:000010360, Кадастровый номер 22:21:020018:0030:01:220:002:000010360
3.	Кадастровый номер земельного участка (земельных участков), в границах которого (которых) расположены здание, сооружение, объект незавершенного строительства	22:21:020018:30
4.	Уникальный учетный номер кадастрового квартала, в границах которого расположены здание, сооружение, объект незавершенного строительства	22:21:020018
5.	Адрес здания, сооружения, объекта незавершенного строительства	—
5.1.	Сведения о местоположении здания, сооружения, объекта незавершенного строительства (при отсутствии адреса) в структурированном в соответствии с федеральной информационной адресной системой виде	658340, Российская Федерация, Алтайский край, Краснощёковский р-н, Краснощёково с, Октябрьская ул, д 2
5.2.	Дополнительные сведения о местоположении	—
6.	Иные сведения	—

3. Пояснения к сведениям об объекте недвижимости с кадастровым номером 22:21:020018:209 :

1.	—
----	---

1. Сведения о характерных точках контура объекта недвижимости с кадастровым номером							22:21:020018:210		:
Система координат			МСК-22, зона 2				Зона № 2		
Обоз- начение харак- терных точек границ	Содержатся в Едином государственном реестре недвижимости			Определены в ходе выполнения комплексных кадастровых работ			Метод определения координат	Формулы, примененные для расчета средней квадратической погрешности определения координат характерных точек (Mt), м, с подставленными в такие формулы значениями и итоговые (вычисленные) значения Mt, м	
	координаты, м		Радиус, м	координаты, м		Радиус, м			
	X	Y	R	X	Y	R			
1	2	3	4	5	6	7	8	9	
н57О	—	—	—	414 611,51	2 320 026,36	—	Метод спутниковых геодезических измерений (определений)	Mt = 0,10	
н58О	—	—	—	414 617,91	2 320 021,28	—			
н59О	—	—	—	414 613,56	2 320 015,79	—			
н60О	—	—	—	414 614,84	2 320 014,78	—			
н61О	—	—	—	414 612,82	2 320 012,22	—			
н62О	—	—	—	414 611,53	2 320 013,24	—			
н63О	—	—	—	414 609,60	2 320 010,81	—			
н64О	—	—	—	414 603,20	2 320 015,89	—			
н57О	—	—	—	414 611,51	2 320 026,36	—			
2. Сведения о характеристиках объекта недвижимости с кадастровым номером							22:21:020018:210		:
№ п/п	Наименование характеристики				Значение характеристики				
1	2				3				
1.	Вид объекта недвижимости				Здание				
2.	Ранее присвоенный государственный учетный номер (инвентарный) здания, сооружения, объекта незавершенного строительства				Инвентарный номер 01:220:600:000003300, Кадастровый номер 22:21:020018:28:01:220:600:000003300				

1	2					3									
3.	Кадастровый номер земельного участка (земельных участков), в границах которого (которых) расположены здание, сооружение, объект незавершенного строительства					22:21:020018:28									
4.	Уникальный учетный номер кадастрового квартала, в границах которого расположены здание, сооружение, объект незавершенного строительства					22:21:020018									
5.	Адрес здания, сооружения, объекта незавершенного строительства					—									
5.1.	Сведения о местоположении здания, сооружения, объекта незавершенного строительства (при отсутствии адреса) в структурированном в соответствии с федеральной информационной адресной системой виде					658340, Российская Федерация, Алтайский край, Краснощёковский р-н, Краснощёково с, Ленина ул, д 30									
5.2.	Дополнительные сведения о местоположении					—									
6.	Иные сведения					—									
3. Пояснения к сведениям об объекте недвижимости с кадастровым номером						22:21:020018:210 :									
1.						—									
1. Сведения о характерных точках контура объекта недвижимости с кадастровым номером						22:21:020018:211 :									
Система координат						МСК-22, зона 2					Зона № 2				
Обозначение характерных точек границ	Содержатся в Едином государственном реестре недвижимости			Определены в ходе выполнения комплексных кадастровых работ			Метод определения координат	Формулы, примененные для расчета средней квадратической погрешности определения координат характерных точек (Mt), м, с подставленными в такие формулы значениями и итоговые (вычисленные) значения Mt, м							
	координаты, м		Радиус, м	координаты, м		Радиус, м									
	X	Y	R	X	Y	R									
1	2	3	4	5	6	7	8	9							
н65О	—	—	—	414 776,89	2 320 012,31	—	Метод спутниковых геодезических измерений (определений)	Mt = 0,10							
н66О	—	—	—	414 784,63	2 320 022,34	—									
н67О	—	—	—	414 779,55	2 320 026,26	—									
н68О	—	—	—	414 771,81	2 320 016,23	—									

1	2	3	4	5	6	7	8	9
н65О	—	—	—	414 776,89	2 320 012,31	—	Метод спутниковых геодезических измерений (определений)	Mt = 0,10
2. Сведения о характеристиках объекта недвижимости с кадастровым номером								22:21:020018:211 :
№ п/п	Наименование характеристики					Значение характеристики		
1	2					3		
1.	Вид объекта недвижимости					Здание		
2.	Ранее присвоенный государственный учетный номер (инвентарный) здания, сооружения, объекта незавершенного строительства					Инвентарный номер 01:220:600:000004630, Кадастровый номер 22:21:02 00 18:69:01:220:600:000004630		
3.	Кадастровый номер земельного участка (земельных участков), в границах которого (которых) расположены здание, сооружение, объект незавершенного строительства					22:21:020018:69		
4.	Уникальный учетный номер кадастрового квартала, в границах которого расположены здание, сооружение, объект незавершенного строительства					22:21:020018		
5.	Адрес здания, сооружения, объекта незавершенного строительства					—		
5.1.	Сведения о местоположении здания, сооружения, объекта незавершенного строительства (при отсутствии адреса) в структурированном в соответствии с федеральной информационной адресной системой виде					658340, Российская Федерация, Алтайский край, Краснощёковский р-н, Краснощёково с, Октябрьская ул, д 20		
5.2.	Дополнительные сведения о местоположении					—		
6.	Иные сведения					—		
3. Пояснения к сведениям об объекте недвижимости с кадастровым номером								22:21:020018:211 :
1.	—							
1. Сведения о характерных точках контура объекта недвижимости с кадастровым номером								22:21:020018:212 :
Система координат МСК-22, зона 2						Зона № 2		
Обозначение характерных точек границ	Содержатся в Едином государственном реестре недвижимости			Определены в ходе выполнения комплексных кадастровых работ			Метод определения координат	Формулы, примененные для расчета средней квадратической погрешности определения координат характерных точек (Mt), м, с подставленными в такие формулы значениями и итоговые (вычисленные) значения Mt, м
	координаты, м		Радиус, м	координаты, м		Радиус, м		
	X	Y	R	X	Y	R		

1	2	3	4	5	6	7	8	9
н69О	—	—	—	414 867,26	2 320 185,64	—	Метод спутниковых геодезических измерений (определений)	Mt = 0,10
н70О	—	—	—	414 875,35	2 320 193,24	—		
н71О	—	—	—	414 869,75	2 320 199,20	—		
н72О	—	—	—	414 861,66	2 320 191,60	—		
н69О	—	—	—	414 867,26	2 320 185,64	—		

2. Сведения о характеристиках объекта недвижимости с кадастровым номером 22:21:020018:212 :

№ п/п	Наименование характеристики	Значение характеристики
1	2	3
1.	Вид объекта недвижимости	Здание
2.	Ранее присвоенный государственный учетный номер (инвентарный) здания, сооружения, объекта незавершенного строительства	Условный номер 22:01:21:0118::0108
3.	Кадастровый номер земельного участка (земельных участков), в границах которого (которых) расположены здание, сооружение, объект незавершенного строительства	22:21:020018:6
4.	Уникальный учетный номер кадастрового квартала, в границах которого расположены здание, сооружение, объект незавершенного строительства	22:21:020018
5.	Адрес здания, сооружения, объекта незавершенного строительства	—
5.1.	Сведения о местоположении здания, сооружения, объекта незавершенного строительства (при отсутствии адреса) в структурированном в соответствии с федеральной информационной адресной системой виде	658340, Российская Федерация, Алтайский край, Краснощёковский р-н, Краснощёково с, Октябрьская ул, д 4
5.2.	Дополнительные сведения о местоположении	—
6.	Иные сведения	—

3. Пояснения к сведениям об объекте недвижимости с кадастровым номером 22:21:020018:212 :

1.	—
----	---

1. Сведения о характерных точках контура объекта недвижимости с кадастровым номером 22:21:020018:213 :

Система координат			МСК-22, зона 2				Зона № 2	
Обозначение характерных точек границ	Содержатся в Едином государственном реестре недвижимости			Определены в ходе выполнения комплексных кадастровых работ			Метод определения координат	Формулы, примененные для расчета средней квадратической погрешности определения координат характерных точек (Mt), м, с подставленными в такие формулы значениями и итоговые (вычисленные) значения Mt, м
	координаты, м		Радиус, м	координаты, м		Радиус, м		
	X	Y	R	X	Y	R		
1	2	3	4	5	6	7	8	9
н73О	—	—	—	414 759,18	2 320 059,79	—	Метод спутниковых геодезических измерений (определений)	Mt = 0,10
н74О	—	—	—	414 764,26	2 320 065,34	—		
н75О	—	—	—	414 760,15	2 320 069,10	—		
н76О	—	—	—	414 755,08	2 320 063,55	—		
н73О	—	—	—	414 759,18	2 320 059,79	—		

2. Сведения о характеристиках объекта недвижимости с кадастровым номером 22:21:020018:213 :

№ п/п	Наименование характеристики	Значение характеристики
1	2	3
1.	Вид объекта недвижимости	Здание
2.	Ранее присвоенный государственный учетный номер (инвентарный) здания, сооружения, объекта незавершенного строительства	Условный номер 22:01/21:0000:0499, Условный номер 22:77:21.:0247::0249
3.	Кадастровый номер земельного участка (земельных участков), в границах которого (которых) расположены здание, сооружение, объект незавершенного строительства	22:21:020018:14
4.	Уникальный учетный номер кадастрового квартала, в границах которого расположены здание, сооружение, объект незавершенного строительства	22:21:020018

1	2					3			
5.	Адрес здания, сооружения, объекта незавершенного строительства					—			
5.1.	Сведения о местоположении здания, сооружения, объекта незавершенного строительства (при отсутствии адреса) в структурированном в соответствии с федеральной информационной адресной системой виде					658340, Российская Федерация, Алтайский край, Краснощёковский р-н, Краснощёково с, Октябрьская ул, д 18			
5.2.	Дополнительные сведения о местоположении					—			
6.	Иные сведения					—			
3. Пояснения к сведениям об объекте недвижимости с кадастровым номером 22:21:020018:213 :									
1.	—								
1. Сведения о характерных точках контура объекта недвижимости с кадастровым номером 22:21:020018:214 :									
Система координат МСК-22, зона 2 Зона № 2									
Обоз- начение харак- терных точек границ	Содержатся в Едином государственном реестре недвижимости			Определены в ходе выполнения комплексных кадастровых работ			Метод определения координат	Формулы, примененные для расчета средней квадратической погрешности определения координат характерных точек (Mt), м, с подставленными в такие формулы значениями и итоговые (вычисленные) значения Mt, м	
	координаты, м		Радиус, м	координаты, м		Радиус, м			
	X	Y	R	X	Y	R			
1	2	3	4	5	6	7	8	9	
н77О	—	—	—	414 441,68	2 319 789,45	—	Метод спутниковых геодезических измерений (определений)	Mt = 0,10	
н78О	—	—	—	414 455,01	2 319 807,28	—			
н79О	—	—	—	414 446,96	2 319 813,30	—			
н80О	—	—	—	414 433,63	2 319 795,47	—			
н77О	—	—	—	414 441,68	2 319 789,45	—			
2. Сведения о характеристиках объекта недвижимости с кадастровым номером 22:21:020018:214 :									
№ п/п	Наименование характеристики					Значение характеристики			
1	2					3			
1.	Вид объекта недвижимости					Здание			

1	2	3
2.	Ранее присвоенный государственный учетный номер (инвентарный) здания, сооружения, объекта незавершенного строительства	Инвентарный номер 01:220:600:000006210, Кадастровый номер 22:21:020018:54:01:220:600:000006210
3.	Кадастровый номер земельного участка (земельных участков), в границах которого (которых) расположены здание, сооружение, объект незавершенного строительства	22:21:020018:54
4.	Уникальный учетный номер кадастрового квартала, в границах которого расположены здание, сооружение, объект незавершенного строительства	22:21:020018
5.	Адрес здания, сооружения, объекта незавершенного строительства	—
5.1.	Сведения о местоположении здания, сооружения, объекта незавершенного строительства (при отсутствии адреса) в структурированном в соответствии с федеральной информационной адресной системой виде	658340, Российская Федерация, Алтайский край, Краснощёковский р-н, Краснощёково с, Ленина ул, д 42
5.2.	Дополнительные сведения о местоположении	—
6.	Иные сведения	—

3. Пояснения к сведениям об объекте недвижимости с кадастровым номером 22:21:020018:214 :

1.	—
----	---

1. Сведения о характерных точках контура объекта недвижимости с кадастровым номером 22:21:020018:215 :

Система координат			МСК-22, зона 2				Зона № 2	
Обозначение характерных точек границ	Содержатся в Едином государственном реестре недвижимости			Определены в ходе выполнения комплексных кадастровых работ			Метод определения координат	Формулы, примененные для расчета средней квадратической погрешности определения координат характерных точек (Mt), м, с подставленными в такие формулы значениями и итоговые (вычисленные) значения Mt, м
	координаты, м		Радиус, м	координаты, м		Радиус, м		
	X	Y	R	X	Y	R		
1	2	3	4	5	6	7	8	9
н81О	—	—	—	414 623,37	2 319 943,45	—	Метод спутниковых геодезических измерений (определений)	Mt = 0,10
н82О	—	—	—	414 634,57	2 319 957,09	—		
н83О	—	—	—	414 628,44	2 319 962,12	—		

1. Сведения о характерных точках контура объекта недвижимости с кадастровым номером 22:21:020018:216 :

Система координат			МСК-22, зона 2				Зона № 2	
Обозначение характерных точек границ	Содержатся в Едином государственном реестре недвижимости			Определены в ходе выполнения комплексных кадастровых работ			Метод определения координат	Формулы, примененные для расчета средней квадратической погрешности определения координат характерных точек (Mt), м, с подставленными в такие формулы значениями и итоговые (вычисленные) значения Mt, м
	координаты, м		Радиус, м	координаты, м		Радиус, м		
	X	Y	R	X	Y	R		
1	2	3	4	5	6	7	8	9
н85О	—	—	—	414 551,75	2 319 878,59	—	Метод спутниковых геодезических измерений (определений)	Mt = 0,10
н86О	—	—	—	414 558,79	2 319 871,69	—		
н87О	—	—	—	414 554,46	2 319 867,27	—		
н88О	—	—	—	414 552,84	2 319 868,86	—		
н89О	—	—	—	414 548,06	2 319 863,98	—		
н90О	—	—	—	414 549,68	2 319 862,39	—		
н91О	—	—	—	414 545,61	2 319 858,23	—		
н92О	—	—	—	414 538,56	2 319 865,13	—		
н85О	—	—	—	414 551,75	2 319 878,59	—		

2. Сведения о характеристиках объекта недвижимости с кадастровым номером 22:21:020018:216 :

№ п/п	Наименование характеристики	Значение характеристики
1	2	3
1.	Вид объекта недвижимости	Здание
2.	Ранее присвоенный государственный учетный номер (инвентарный) здания, сооружения, объекта незавершенного строительства	Кадастровый номер 22:21:020018:36:01:220:600:000005470

1	2					3									
3.	Кадастровый номер земельного участка (земельных участков), в границах которого (которых) расположены здание, сооружение, объект незавершенного строительства					22:21:020018:198, 22:21:020018:199									
4.	Уникальный учетный номер кадастрового квартала, в границах которого расположены здание, сооружение, объект незавершенного строительства					22:21:020018									
5.	Адрес здания, сооружения, объекта незавершенного строительства					—									
5.1.	Сведения о местоположении здания, сооружения, объекта незавершенного строительства (при отсутствии адреса) в структурированном в соответствии с федеральной информационной адресной системой виде					658340, Российская Федерация, Алтайский край, Краснощёковский р-н, Краснощёково с, Октябрьская ул, д 29									
5.2.	Дополнительные сведения о местоположении					—									
6.	Иные сведения					—									
3. Пояснения к сведениям об объекте недвижимости с кадастровым номером						22:21:020018:216 :									
1.						—									
1. Сведения о характерных точках контура объекта недвижимости с кадастровым номером						22:21:020018:218 :									
Система координат						МСК-22, зона 2					Зона № 2				
Обозначение характерных точек границ	Содержатся в Едином государственном реестре недвижимости			Определены в ходе выполнения комплексных кадастровых работ			Метод определения координат	Формулы, примененные для расчета средней квадратической погрешности определения координат характерных точек (Mt), м, с подставленными в такие формулы значениями и итоговые (вычисленные) значения Mt, м							
	координаты, м		Радиус, м	координаты, м		Радиус, м									
	X	Y	R	X	Y	R									
1	2	3	4	5	6	7	8	9							
н93О	—	—	—	414 693,82	2 319 892,62	—	Метод спутниковых геодезических измерений (определений)	Mt = 0,10							
н94О	—	—	—	414 698,09	2 319 898,01	—									
н95О	—	—	—	414 696,77	2 319 899,05	—									
н96О	—	—	—	414 698,31	2 319 900,99	—									

1	2	3	4	5	6	7	8	9
н97О	—	—	—	414 703,78	2 319 896,66	—	Метод спутниковых геодезических измерений (определений)	Mt = 0,10
н98О	—	—	—	414 697,98	2 319 889,33	—		
н93О	—	—	—	414 693,82	2 319 892,62	—		

2. Сведения о характеристиках объекта недвижимости с кадастровым номером 22:21:020018:218 :

№ п/п	Наименование характеристики	Значение характеристики
1	2	3
1.	Вид объекта недвижимости	Здание
2.	Ранее присвоенный государственный учетный номер (инвентарный) здания, сооружения, объекта незавершенного строительства	Условный номер 22:77:21:0434
3.	Кадастровый номер земельного участка (земельных участков), в границах которого (которых) расположены здание, сооружение, объект незавершенного строительства	22:21:020018:40
4.	Уникальный учетный номер кадастрового квартала, в границах которого расположены здание, сооружение, объект незавершенного строительства	22:21:020018
5.	Адрес здания, сооружения, объекта незавершенного строительства	—
5.1.	Сведения о местоположении здания, сооружения, объекта незавершенного строительства (при отсутствии адреса) в структурированном в соответствии с федеральной информационной адресной системой виде	658340, Российская Федерация, Алтайский край, Краснощёковский р-н, Краснощёково с, Проточный пер, д 4
5.2.	Дополнительные сведения о местоположении	—
6.	Иные сведения	—

3. Пояснения к сведениям об объекте недвижимости с кадастровым номером 22:21:020018:218 :

1.	—
----	---

1. Сведения о характерных точках контура объекта недвижимости с кадастровым номером 22:21:020018:220 :

Система координат			МСК-22, зона 2				Зона № 2	
Обозначение характерных точек границ	Содержатся в Едином государственном реестре недвижимости			Определены в ходе выполнения комплексных кадастровых работ			Метод определения координат	Формулы, примененные для расчета средней квадратической погрешности определения координат характерных точек (Mt), м, с подставленными в такие формулы значениями и итоговые (вычисленные) значения Mt, м
	координаты, м		Радиус, м	координаты, м		Радиус, м		
	X	Y	R	X	Y	R		
1	2	3	4	5	6	7	8	9
н99О	—	—	—	414 903,20	2 320 351,98	—	Метод спутниковых геодезических измерений (определений)	Mt = 0,10
н100О	—	—	—	414 909,87	2 320 361,42	—		
н101О	—	—	—	414 902,51	2 320 366,62	—		
н102О	—	—	—	414 895,84	2 320 357,18	—		
н99О	—	—	—	414 903,20	2 320 351,98	—		

2. Сведения о характеристиках объекта недвижимости с кадастровым номером 22:21:020018:220 :

№ п/п	Наименование характеристики	Значение характеристики
1	2	3
1.	Вид объекта недвижимости	Здание
2.	Ранее присвоенный государственный учетный номер (инвентарный) здания, сооружения, объекта незавершенного строительства	—
3.	Кадастровый номер земельного участка (земельных участков), в границах которого (которых) расположены здание, сооружение, объект незавершенного строительства	22:21:020018:94
4.	Уникальный учетный номер кадастрового квартала, в границах которого расположены здание, сооружение, объект незавершенного строительства	22:21:020018

1	2					3		
5.	Адрес здания, сооружения, объекта незавершенного строительства					—		
5.1.	Сведения о местоположении здания, сооружения, объекта незавершенного строительства (при отсутствии адреса) в структурированном в соответствии с федеральной информационной адресной системой виде					658340, Российская Федерация, Алтайский край, Краснощёковский р-н, Краснощёково с, Ленина ул, д 2		
5.2.	Дополнительные сведения о местоположении					—		
6.	Иные сведения					—		
3. Пояснения к сведениям об объекте недвижимости с кадастровым номером 22:21:020018:220 :								
1.	—							
1. Сведения о характерных точках контура объекта недвижимости с кадастровым номером 22:21:020018:221 :								
Система координат МСК-22, зона 2 Зона № 2								
Обоз- начение харак- терных точек границ	Содержатся в Едином государственном реестре недвижимости			Определены в ходе выполнения комплексных кадастровых работ			Метод определения координат	Формулы, примененные для расчета средней квадратической погрешности определения координат характерных точек (Mt), м, с подставленными в такие формулы значениями и итоговые (вычисленные) значения Mt, м
	координаты, м		Радиус, м	координаты, м		Радиус, м		
	X	Y	R	X	Y	R		
1	2	3	4	5	6	7	8	9
н103О	—	—	—	414 697,71	2 319 598,32	—	Метод спутниковых геодезических измерений (определений)	Mt = 0,10
н104О	—	—	—	414 703,33	2 319 604,39	—		
н105О	—	—	—	414 701,17	2 319 606,38	—		
н106О	—	—	—	414 703,14	2 319 608,51	—		
н107О	—	—	—	414 710,67	2 319 601,55	—		
н108О	—	—	—	414 703,09	2 319 593,35	—		
н103О	—	—	—	414 697,71	2 319 598,32	—		

2. Сведения о характеристиках объекта недвижимости с кадастровым номером 22:21:020018:221 :									
№ п/п	Наименование характеристики					Значение характеристики			
1	2					3			
1.	Вид объекта недвижимости					Здание			
2.	Ранее присвоенный государственный учетный номер (инвентарный) здания, сооружения, объекта незавершенного строительства					—			
3.	Кадастровый номер земельного участка (земельных участков), в границах которого (которых) расположены здание, сооружение, объект незавершенного строительства					22:21:020018:90			
4.	Уникальный учетный номер кадастрового квартала, в границах которого расположены здание, сооружение, объект незавершенного строительства					22:21:020018			
5.	Адрес здания, сооружения, объекта незавершенного строительства					—			
5.1.	Сведения о местоположении здания, сооружения, объекта незавершенного строительства (при отсутствии адреса) в структурированном в соответствии с федеральной информационной адресной системой виде					658340, Российская Федерация, Алтайский край, Краснощёковский р-н, Краснощёково с, Северный пер, д 3			
5.2.	Дополнительные сведения о местоположении					—			
6.	Иные сведения					—			
3. Пояснения к сведениям об объекте недвижимости с кадастровым номером 22:21:020018:221 :									
1.	—								
1. Сведения о характерных точках контура объекта недвижимости с кадастровым номером 22:21:020018:222 :									
Система координат МСК-22, зона 2 Зона № 2									
Обозначение характерных точек границ	Содержатся в Едином государственном реестре недвижимости			Определены в ходе выполнения комплексных кадастровых работ			Метод определения координат	Формулы, примененные для расчета средней квадратической погрешности определения координат характерных точек (Mt), м, с подставленными в такие формулы значениями и итоговые (вычисленные) значения Mt, м	
	координаты, м		Радиус, м	координаты, м		Радиус, м			
	X	Y	R	X	Y	R			
1	2	3	4	5	6	7	8	9	
н109О	—	—	—	414 556,56	2 319 721,32	—	Метод спутниковых геодезических измерений (определений)	Mt = 0,10	

1	2	3	4	5	6	7	8	9
н110О	—	—	—	414 557,44	2 319 720,56	—	Метод спутниковых геодезических измерений (определений)	Mt = 0,10
н111О	—	—	—	414 558,22	2 319 721,44	—		
н112О	—	—	—	414 561,80	2 319 718,26	—		
н113О	—	—	—	414 561,06	2 319 717,43	—		
н114О	—	—	—	414 563,84	2 319 715,02	—		
н115О	—	—	—	414 557,02	2 319 707,14	—		
н116О	—	—	—	414 549,74	2 319 713,44	—		
н109О	—	—	—	414 556,56	2 319 721,32	—		

2. Сведения о характеристиках объекта недвижимости с кадастровым номером 22:21:020018:222 :

№ п/п	Наименование характеристики	Значение характеристики
1	2	3
1.	Вид объекта недвижимости	Здание
2.	Ранее присвоенный государственный учетный номер (инвентарный) здания, сооружения, объекта незавершенного строительства	—
3.	Кадастровый номер земельного участка (земельных участков), в границах которого (которых) расположены здание, сооружение, объект незавершенного строительства	22:21:020018:93
4.	Уникальный учетный номер кадастрового квартала, в границах которого расположены здание, сооружение, объект незавершенного строительства	22:21:020018

1	2					3			
5.	Адрес здания, сооружения, объекта незавершенного строительства					—			
5.1.	Сведения о местоположении здания, сооружения, объекта незавершенного строительства (при отсутствии адреса) в структурированном в соответствии с федеральной информационной адресной системой виде					658340, Российская Федерация, Алтайский край, Краснощёковский р-н, Краснощёково с, Северный пер, д 19А			
5.2.	Дополнительные сведения о местоположении					—			
6.	Иные сведения					—			
3. Пояснения к сведениям об объекте недвижимости с кадастровым номером 22:21:020018:222 :									
1.	—								
1. Сведения о характерных точках контура объекта недвижимости с кадастровым номером 22:21:020018:224 :									
Система координат МСК-22, зона 2 Зона № 2									
Обоз- начение харак- терных точек границ	Содержатся в Едином государственном реестре недвижимости			Определены в ходе выполнения комплексных кадастровых работ			Метод определения координат	Формулы, примененные для расчета средней квадратической погрешности определения координат характерных точек (Mt), м, с подставленными в такие формулы значениями и итоговые (вычисленные) значения Mt, м	
	координаты, м		Радиус, м	координаты, м		Радиус, м			
	X	Y	R	X	Y	R			
1	2	3	4	5	6	7	8	9	
н117О	—	—	—	414 535,36	2 319 919,18	—	Метод спутниковых геодезических измерений (определений)	Mt = 0,10	
н118О	—	—	—	414 541,04	2 319 927,02	—			
н119О	—	—	—	414 535,00	2 319 931,39	—			
н120О	—	—	—	414 529,33	2 319 923,55	—			
н117О	—	—	—	414 535,36	2 319 919,18	—			
2. Сведения о характеристиках объекта недвижимости с кадастровым номером 22:21:020018:224 :									
№ п/п	Наименование характеристики					Значение характеристики			
1	2					3			
1.	Вид объекта недвижимости					Здание			

1	2	3
2.	Ранее присвоенный государственный учетный номер (инвентарный) здания, сооружения, объекта незавершенного строительства	Кадастровый номер 22:21:020018:0053:002:066А
3.	Кадастровый номер земельного участка (земельных участков), в границах которого (которых) расположены здание, сооружение, объект незавершенного строительства	22:21:020018:53
4.	Уникальный учетный номер кадастрового квартала, в границах которого расположены здание, сооружение, объект незавершенного строительства	22:21:020018
5.	Адрес здания, сооружения, объекта незавершенного строительства	—
5.1.	Сведения о местоположении здания, сооружения, объекта незавершенного строительства (при отсутствии адреса) в структурированном в соответствии с федеральной информационной адресной системой виде	658340, Российская Федерация, Алтайский край, Краснощёковский р-н, Краснощёково с, Ленина ул, д 36
5.2.	Дополнительные сведения о местоположении	—
6.	Иные сведения	—

3. Пояснения к сведениям об объекте недвижимости с кадастровым номером 22:21:020018:224 :

1.	—
----	---

1. Сведения о характерных точках контура объекта недвижимости с кадастровым номером 22:21:020018:225 :

Система координат				МСК-22, зона 2			Зона № 2	
Обозначение характерных точек границ	Содержатся в Едином государственном реестре недвижимости			Определены в ходе выполнения комплексных кадастровых работ			Метод определения координат	Формулы, примененные для расчета средней квадратической погрешности определения координат характерных точек (Mt), м, с подставленными в такие формулы значениями и итоговые (вычисленные) значения Mt, м
	координаты, м		Радиус, м	координаты, м		Радиус, м		
	X	Y	R	X	Y	R		
1	2	3	4	5	6	7	8	9
н121О	—	—	—	414 716,95	2 319 772,96	—	Метод спутниковых геодезических измерений (определений)	Mt = 0,10
н122О	—	—	—	414 718,88	2 319 771,37	—		
н123О	—	—	—	414 719,89	2 319 772,51	—		

1	2	3	4	5	6	7	8	9
н1240	—	—	—	414 721,35	2 319 771,22	—	Метод спутниковых геодезических измерений (определений)	Mt = 0,10
н1250	—	—	—	414 720,39	2 319 770,13	—		
н1260	—	—	—	414 722,46	2 319 768,42	—		
н1270	—	—	—	414 716,17	2 319 760,80	—		
н1280	—	—	—	414 710,66	2 319 765,34	—		
н1210	—	—	—	414 716,95	2 319 772,96	—		

2. Сведения о характеристиках объекта недвижимости с кадастровым номером 22:21:020018:225 :

№ п/п	Наименование характеристики	Значение характеристики
1	2	3
1.	Вид объекта недвижимости	Здание
2.	Ранее присвоенный государственный учетный номер (инвентарный) здания, сооружения, объекта незавершенного строительства	Инвентарный номер 01:220:002:000005930, Кадастровый номер 22:21:02 00 18:84:01:220:002:000005930
3.	Кадастровый номер земельного участка (земельных участков), в границах которого (которых) расположены здание, сооружение, объект незавершенного строительства	22:21:020018:84
4.	Уникальный учетный номер кадастрового квартала, в границах которого расположены здание, сооружение, объект незавершенного строительства	22:21:020018
5.	Адрес здания, сооружения, объекта незавершенного строительства	—
5.1.	Сведения о местоположении здания, сооружения, объекта незавершенного строительства (при отсутствии адреса) в структурированном в соответствии с федеральной информационной адресной системой виде	658340, Российская Федерация, Алтайский край, Краснощёковский р-н, Краснощёково с, Проточный пер, д 8а
5.2.	Дополнительные сведения о местоположении	—
6.	Иные сведения	—

3. Пояснения к сведениям об объекте недвижимости с кадастровым номером 22:21:020018:225 :

1.	—
----	---

1. Сведения о характерных точках контура объекта недвижимости с кадастровым номером 22:21:020018:226 :

Система координат			МСК-22, зона 2				Зона № 2	
Обозначение характерных точек границ	Содержатся в Едином государственном реестре недвижимости			Определены в ходе выполнения комплексных кадастровых работ			Метод определения координат	Формулы, примененные для расчета средней квадратической погрешности определения координат характерных точек (Mt), м, с подставленными в такие формулы значениями и итоговые (вычисленные) значения Mt, м
	координаты, м		Радиус, м	координаты, м		Радиус, м		
	X	Y	R	X	Y	R		
1	2	3	4	5	6	7	8	9
н129О	—	—	—	414 707,94	2 319 997,95	—	Метод спутниковых геодезических измерений (определений)	Mt = 0,10
н130О	—	—	—	414 717,56	2 320 009,61	—		
н131О	—	—	—	414 710,83	2 320 015,16	—		
н132О	—	—	—	414 701,21	2 320 003,50	—		
н129О	—	—	—	414 707,94	2 319 997,95	—		

2. Сведения о характеристиках объекта недвижимости с кадастровым номером 22:21:020018:226 :

№ п/п	Наименование характеристики	Значение характеристики
1	2	3
1.	Вид объекта недвижимости	Здание
2.	Ранее присвоенный государственный учетный номер (инвентарный) здания, сооружения, объекта незавершенного строительства	Условный номер 22-77/21.0010.0010.
3.	Кадастровый номер земельного участка (земельных участков), в границах которого (которых) расположены здание, сооружение, объект незавершенного строительства	22:21:020018:202
4.	Уникальный учетный номер кадастрового квартала, в границах которого расположены здание, сооружение, объект незавершенного строительства	22:21:020018

1	2					3			
5.	Адрес здания, сооружения, объекта незавершенного строительства					—			
5.1.	Сведения о местоположении здания, сооружения, объекта незавершенного строительства (при отсутствии адреса) в структурированном в соответствии с федеральной информационной адресной системой виде					658340, Российская Федерация, Алтайский край, Краснощёковский р-н, Краснощёково с, Октябрьская ул, д 24			
5.2.	Дополнительные сведения о местоположении					—			
6.	Иные сведения					—			
3. Пояснения к сведениям об объекте недвижимости с кадастровым номером 22:21:020018:226 :									
1.	—								
1. Сведения о характерных точках контура объекта недвижимости с кадастровым номером 22:21:020018:228 :									
Система координат МСК-22, зона 2 Зона № 2									
Обоз- начение харак- терных точек границ	Содержатся в Едином государственном реестре недвижимости			Определены в ходе выполнения комплексных кадастровых работ			Метод определения координат	Формулы, примененные для расчета средней квадратической погрешности определения координат характерных точек (Mt), м, с подставленными в такие формулы значениями и итоговые (вычисленные) значения Mt, м	
	координаты, м		Радиус, м	координаты, м		Радиус, м			
	X	Y	R	X	Y	R			
1	2	3	4	5	6	7	8	9	
н133О	—	—	—	414 708,56	2 319 686,79	—	Метод спутниковых геодезических измерений (определений)	Mt = 0,10	
н134О	—	—	—	414 703,15	2 319 692,42	—			
н135О	—	—	—	414 695,67	2 319 685,23	—			
н136О	—	—	—	414 701,08	2 319 679,60	—			
н133О	—	—	—	414 708,56	2 319 686,79	—			
2. Сведения о характеристиках объекта недвижимости с кадастровым номером 22:21:020018:228 :									
№ п/п	Наименование характеристики					Значение характеристики			
1	2					3			
1.	Вид объекта недвижимости					Здание			

1	2	3
2.	Ранее присвоенный государственный учетный номер (инвентарный) здания, сооружения, объекта незавершенного строительства	Условный номер 22-77/21.0068.0068.
3.	Кадастровый номер земельного участка (земельных участков), в границах которого (которых) расположены здание, сооружение, объект незавершенного строительства	22:21:020018:46
4.	Уникальный учетный номер кадастрового квартала, в границах которого расположены здание, сооружение, объект незавершенного строительства	22:21:020018
5.	Адрес здания, сооружения, объекта незавершенного строительства	—
5.1.	Сведения о местоположении здания, сооружения, объекта незавершенного строительства (при отсутствии адреса) в структурированном в соответствии с федеральной информационной адресной системой виде	658340, Российская Федерация, Алтайский край, Краснощёковский р-н, Краснощёково с, Северный пер, д 9
5.2.	Дополнительные сведения о местоположении	—
6.	Иные сведения	—

3. Пояснения к сведениям об объекте недвижимости с кадастровым номером 22:21:020018:228 :

1.	—
----	---

1. Сведения о характерных точках контура объекта недвижимости с кадастровым номером 22:21:020018:230 :

Система координат				МСК-22, зона 2			Зона № 2	
Обозначение характерных точек границ	Содержатся в Едином государственном реестре недвижимости			Определены в ходе выполнения комплексных кадастровых работ			Метод определения координат	Формулы, примененные для расчета средней квадратической погрешности определения координат характерных точек (Mt), м, с подставленными в такие формулы значениями и итоговые (вычисленные) значения Mt, м
	координаты, м		Радиус, м	координаты, м		Радиус, м		
	X	Y	R	X	Y	R		
1	2	3	4	5	6	7	8	9
н137О	—	—	—	414 485,81	2 319 752,35	—	Метод спутниковых геодезических измерений (определений)	Mt = 0,10
н138О	—	—	—	414 493,63	2 319 758,21	—		
н139О	—	—	—	414 489,61	2 319 763,58	—		

1	2	3	4	5	6	7	8	9
н1400	—	—	—	414 481,79	2 319 757,72	—	Метод спутниковых геодезических измерений (определений)	Mt = 0,10
н1370	—	—	—	414 485,81	2 319 752,35	—		

2. Сведения о характеристиках объекта недвижимости с кадастровым номером 22:21:020018:230 :

№ п/п	Наименование характеристики	Значение характеристики
1	2	3
1.	Вид объекта недвижимости	Здание
2.	Ранее присвоенный государственный учетный номер (инвентарный) здания, сооружения, объекта незавершенного строительства	Инвентарный номер 01:220:002:000042090, Кадастровый номер 22:21:020018:0080:01:220:002:000042090
3.	Кадастровый номер земельного участка (земельных участков), в границах которого (которых) расположены здание, сооружение, объект незавершенного строительства	22:21:020018:80
4.	Уникальный учетный номер кадастрового квартала, в границах которого расположены здание, сооружение, объект незавершенного строительства	22:21:020018
5.	Адрес здания, сооружения, объекта незавершенного строительства	—
5.1.	Сведения о местоположении здания, сооружения, объекта незавершенного строительства (при отсутствии адреса) в структурированном в соответствии с федеральной информационной адресной системой виде	658340, Российская Федерация, Алтайский край, Краснощёковский р-н, Краснощёково с, Октябрьская ул, д 44
5.2.	Дополнительные сведения о местоположении	—
6.	Иные сведения	—

3. Пояснения к сведениям об объекте недвижимости с кадастровым номером 22:21:020018:230 :

1.	—
----	---

1. Сведения о характерных точках контура объекта недвижимости с кадастровым номером 22:21:020018:232 :

Система координат			МСК-22, зона 2				Зона № 2	
Обозначение характерных точек границ	Содержатся в Едином государственном реестре недвижимости			Определены в ходе выполнения комплексных кадастровых работ			Метод определения координат	Формулы, примененные для расчета средней квадратической погрешности определения координат характерных точек (Mt), м, с подставленными в такие формулы значениями и итоговые (вычисленные) значения Mt, м
	координаты, м		Радиус, м	координаты, м		Радиус, м		
	X	Y	R	X	Y	R		
1	2	3	4	5	6	7	8	9
н141О	—	—	—	414 746,36	2 320 183,99	—	Метод спутниковых геодезических измерений (определений)	Mt = 0,10
н142О	—	—	—	414 750,92	2 320 189,55	—		
н143О	—	—	—	414 743,52	2 320 195,62	—		
н144О	—	—	—	414 738,96	2 320 190,05	—		
н141О	—	—	—	414 746,36	2 320 183,99	—		

2. Сведения о характеристиках объекта недвижимости с кадастровым номером 22:21:020018:232 :

№ п/п	Наименование характеристики	Значение характеристики
1	2	3
1.	Вид объекта недвижимости	Здание
2.	Ранее присвоенный государственный учетный номер (инвентарный) здания, сооружения, объекта незавершенного строительства	Инвентарный номер 01:220:002:000044960, Кадастровый номер 22:21:02 00 19:99:01:220:002:000044960
3.	Кадастровый номер земельного участка (земельных участков), в границах которого (которых) расположены здание, сооружение, объект незавершенного строительства	22:21:020018:99
4.	Уникальный учетный номер кадастрового квартала, в границах которого расположены здание, сооружение, объект незавершенного строительства	22:21:020018

1	2				3			
5.	Адрес здания, сооружения, объекта незавершенного строительства				—			
5.1.	Сведения о местоположении здания, сооружения, объекта незавершенного строительства (при отсутствии адреса) в структурированном в соответствии с федеральной информационной адресной системой виде				658340, Российская Федерация, Алтайский край, Краснощёковский р-н, Краснощёково с, Ленина ул, д 16			
5.2.	Дополнительные сведения о местоположении				—			
6.	Иные сведения				—			
3. Пояснения к сведениям об объекте недвижимости с кадастровым номером 22:21:020018:232 :								
1.	—							
1. Сведения о характерных точках контура объекта недвижимости с кадастровым номером 22:21:020018:233 :								
Система координат МСК-22, зона 2 Зона № 2								
Обоз- начение харак- терных точек границ	Содержатся в Едином государственном реестре недвижимости			Определены в ходе выполнения комплексных кадастровых работ			Метод определения координат	Формулы, примененные для расчета средней квадратической погрешности определения координат характерных точек (Mt), м, с подставленными в такие формулы значениями и итоговые (вычисленные) значения Mt, м
	координаты, м		Радиус, м	координаты, м		Радиус, м		
	X	Y	R	X	Y	R		
1	2	3	4	5	6	7	8	9
н145O	—	—	—	414 719,58	2 320 068,08	—	Метод спутниковых геодезических измерений (определений)	Mt = 0,10
н146O	—	—	—	414 725,27	2 320 075,79	—		
н147O	—	—	—	414 719,73	2 320 079,88	—		
н148O	—	—	—	414 714,04	2 320 072,17	—		
н145O	—	—	—	414 719,58	2 320 068,08	—		
2. Сведения о характеристиках объекта недвижимости с кадастровым номером 22:21:020018:233 :								
№ п/п	Наименование характеристики				Значение характеристики			
1	2				3			
1.	Вид объекта недвижимости				Здание			

1	2					3		
2.	Ранее присвоенный государственный учетный номер (инвентарный) здания, сооружения, объекта незавершенного строительства					Кадастровый номер 22:21:020018:0035:002:115 А		
3.	Кадастровый номер земельного участка (земельных участков), в границах которого (которых) расположены здание, сооружение, объект незавершенного строительства					22:21:020018:35		
4.	Уникальный учетный номер кадастрового квартала, в границах которого расположены здание, сооружение, объект незавершенного строительства					22:21:020018		
5.	Адрес здания, сооружения, объекта незавершенного строительства					—		
5.1.	Сведения о местоположении здания, сооружения, объекта незавершенного строительства (при отсутствии адреса) в структурированном в соответствии с федеральной информационной адресной системой виде					658340, Российская Федерация, Алтайский край, Краснощёковский р-н, Краснощёково с, Октябрьская ул, д 15		
5.2.	Дополнительные сведения о местоположении					—		
6.	Иные сведения					—		
3. Пояснения к сведениям об объекте недвижимости с кадастровым номером 22:21:020018:233 :								
1.	—							
1. Сведения о характерных точках контура объекта недвижимости с кадастровым номером 22:21:020018:234 :								
Система координат МСК-22, зона 2 Зона № 2								
Обоз- начение харак- терных точек границ	Содержатся в Едином государственном реестре недвижимости			Определены в ходе выполнения комплексных кадастровых работ			Метод определения координат	Формулы, примененные для расчета средней квадратической погрешности определения координат характерных точек (Mt), м, с подставленными в такие формулы значениями и итоговые (вычисленные) значения Mt, м
	координаты, м		Радиус, м	координаты, м		Радиус, м		
	X	Y	R	X	Y	R		
1	2	3	4	5	6	7	8	9
н149О	—	—	—	414 650,78	2 319 773,72	—	Метод спутниковых геодезических измерений (определений)	Mt = 0,10
н150О	—	—	—	414 652,27	2 319 772,51	—		
н151О	—	—	—	414 659,71	2 319 781,57	—		

1	2	3	4	5	6	7	8	9
н1520	—	—	—	414 662,12	2 319 779,60	—	Метод спутниковых геодезических измерений (определений)	Mt = 0,10
н1530	—	—	—	414 662,98	2 319 780,65	—		
н1540	—	—	—	414 668,09	2 319 776,45	—		
н1550	—	—	—	414 658,42	2 319 764,67	—		
н1560	—	—	—	414 653,25	2 319 768,92	—		
н1570	—	—	—	414 651,47	2 319 766,72	—		
н1580	—	—	—	414 647,63	2 319 769,83	—		
н1490	—	—	—	414 650,78	2 319 773,72	—		

2. Сведения о характеристиках объекта недвижимости с кадастровым номером 22:21:020018:234 :

№ п/п	Наименование характеристики	Значение характеристики
1	2	3
1.	Вид объекта недвижимости	Здание
2.	Ранее присвоенный государственный учетный номер (инвентарный) здания, сооружения, объекта незавершенного строительства	Инвентарный номер 01:220:600:000004020
3.	Кадастровый номер земельного участка (земельных участков), в границах которого (которых) расположены здание, сооружение, объект незавершенного строительства	22:21:020018:8
4.	Уникальный учетный номер кадастрового квартала, в границах которого расположены здание, сооружение, объект незавершенного строительства	22:21:020018

1	2					3		
5.	Адрес здания, сооружения, объекта незавершенного строительства					—		
5.1.	Сведения о местоположении здания, сооружения, объекта незавершенного строительства (при отсутствии адреса) в структурированном в соответствии с федеральной информационной адресной системой виде					658340, Российская Федерация, Алтайский край, Краснощёковский р-н, Краснощёково с, Проточный пер, д 18		
5.2.	Дополнительные сведения о местоположении					—		
6.	Иные сведения					—		
3. Пояснения к сведениям об объекте недвижимости с кадастровым номером 22:21:020018:234 :								
1.	—							
1. Сведения о характерных точках контура объекта недвижимости с кадастровым номером 22:21:020018:235 :								
Система координат МСК-22, зона 2 Зона № 2								
Обоз- начение харак- терных точек границ	Содержатся в Едином государственном реестре недвижимости			Определены в ходе выполнения комплексных кадастровых работ			Метод определения координат	Формулы, примененные для расчета средней квадратической погрешности определения координат характерных точек (Mt), м, с подставленными в такие формулы значениями и итоговые (вычисленные) значения Mt, м
	координаты, м		Радиус, м	координаты, м		Радиус, м		
	X	Y	R	X	Y	R		
1	2	3	4	5	6	7	8	9
н159О	—	—	—	414 482,22	2 319 838,98	—	Метод спутниковых геодезических измерений (определений)	Mt = 0,10
н160О	—	—	—	414 492,91	2 319 853,05	—		
н161О	—	—	—	414 483,03	2 319 860,56	—		
н162О	—	—	—	414 472,34	2 319 846,49	—		
н159О	—	—	—	414 482,22	2 319 838,98	—		
2. Сведения о характеристиках объекта недвижимости с кадастровым номером 22:21:020018:235 :								
№ п/п	Наименование характеристики					Значение характеристики		
1	2					3		
1.	Вид объекта недвижимости					Здание		

1	2					3		
2.	Ранее присвоенный государственный учетный номер (инвентарный) здания, сооружения, объекта незавершенного строительства					Инвентарный номер 01:220:002:000016420, Инвентарный номер 01:220:600:000016420, Кадастровый номер 22:21:020018:0059:01:220:600:000016420		
3.	Кадастровый номер земельного участка (земельных участков), в границах которого (которых) расположены здание, сооружение, объект незавершенного строительства					22:21:020018:59		
4.	Уникальный учетный номер кадастрового квартала, в границах которого расположены здание, сооружение, объект незавершенного строительства					22:21:020018		
5.	Адрес здания, сооружения, объекта незавершенного строительства					—		
5.1.	Сведения о местоположении здания, сооружения, объекта незавершенного строительства (при отсутствии адреса) в структурированном в соответствии с федеральной информационной адресной системой виде					658340, Российская Федерация, Алтайский край, Краснощёковский р-н, Краснощёково с, Ленина ул, д 40		
5.2.	Дополнительные сведения о местоположении					—		
6.	Иные сведения					—		
3. Пояснения к сведениям об объекте недвижимости с кадастровым номером 22:21:020018:235 :								
1.	—							
1. Сведения о характерных точках контура объекта недвижимости с кадастровым номером 22:21:020018:236 :								
Система координат МСК-22, зона 2 Зона № 2								
Обозначение характерных точек границ	Содержатся в Едином государственном реестре недвижимости			Определены в ходе выполнения комплексных кадастровых работ			Метод определения координат	Формулы, примененные для расчета средней квадратической погрешности определения координат характерных точек (Mt), м, с подставленными в такие формулы значениями и итоговые (вычисленные) значения Mt, м
	координаты, м		Радиус, м	координаты, м		Радиус, м		
	X	Y	R	X	Y	R		
1	2	3	4	5	6	7	8	9
н163О	—	—	—	414 480,88	2 319 809,78	—	Метод спутниковых геодезических измерений (определений)	Mt = 0,10
н164О	—	—	—	414 483,90	2 319 807,04	—		
н165О	—	—	—	414 485,09	2 319 808,34	—		

1	2	3	4	5	6	7	8	9
н166О	—	—	—	414 489,52	2 319 804,31	—	Метод спутниковых геодезических измерений (определений)	Mt = 0,10
н167О	—	—	—	414 482,33	2 319 796,39	—		
н168О	—	—	—	414 478,28	2 319 800,06	—		
н169О	—	—	—	414 477,18	2 319 798,85	—		
н170О	—	—	—	414 473,77	2 319 801,94	—		
н163О	—	—	—	414 480,88	2 319 809,78	—		

2. Сведения о характеристиках объекта недвижимости с кадастровым номером 22:21:020018:236 :

№ п/п	Наименование характеристики	Значение характеристики
1	2	3
1.	Вид объекта недвижимости	Здание
2.	Ранее присвоенный государственный учетный номер (инвентарный) здания, сооружения, объекта незавершенного строительства	Инвентарный номер 01:220:600:000005630, Кадастровый номер 22:21:020018:76:01:220:600:000005630
3.	Кадастровый номер земельного участка (земельных участков), в границах которого (которых) расположены здание, сооружение, объект незавершенного строительства	22:21:020018:76
4.	Уникальный учетный номер кадастрового квартала, в границах которого расположены здание, сооружение, объект незавершенного строительства	22:21:020018
5.	Адрес здания, сооружения, объекта незавершенного строительства	—
5.1.	Сведения о местоположении здания, сооружения, объекта незавершенного строительства (при отсутствии адреса) в структурированном в соответствии с федеральной информационной адресной системой виде	658340, Российская Федерация, Алтайский край, Краснощёковский р-н, Краснощёково с, Октябрьская ул, д 33
5.2.	Дополнительные сведения о местоположении	—
6.	Иные сведения	—

3. Пояснения к сведениям об объекте недвижимости с кадастровым номером 22:21:020018:236 :

1.	—
----	---

1. Сведения о характерных точках контура объекта недвижимости с кадастровым номером 22:21:020018:237 :

Система координат			МСК-22, зона 2				Зона № 2	
Обозначение характерных точек границ	Содержатся в Едином государственном реестре недвижимости			Определены в ходе выполнения комплексных кадастровых работ			Метод определения координат	Формулы, примененные для расчета средней квадратической погрешности определения координат характерных точек (Mt), м, с подставленными в такие формулы значениями и итоговые (вычисленные) значения Mt, м
	координаты, м		Радиус, м	координаты, м		Радиус, м		
	X	Y	R	X	Y	R		
1	2	3	4	5	6	7	8	9
н171О	—	—	—	414 651,23	2 319 916,41	—	Метод спутниковых геодезических измерений (определений)	Mt = 0,10
н172О	—	—	—	414 660,26	2 319 926,84	—		
н173О	—	—	—	414 653,33	2 319 932,84	—		
н174О	—	—	—	414 644,30	2 319 922,41	—		
н171О	—	—	—	414 651,23	2 319 916,41	—		

2. Сведения о характеристиках объекта недвижимости с кадастровым номером 22:21:020018:237 :

№ п/п	Наименование характеристики	Значение характеристики
1	2	3
1.	Вид объекта недвижимости	Здание
2.	Ранее присвоенный государственный учетный номер (инвентарный) здания, сооружения, объекта незавершенного строительства	Инвентарный номер 01:220:600:000001610, Инвентарный номер К-01:220:002:00000161030, Кадастровый номер 22:21:020018:0062:К-01:220:002:000001610
3.	Кадастровый номер земельного участка (земельных участков), в границах которого (которых) расположены здание, сооружение, объект незавершенного строительства	22:21:020018:62
4.	Уникальный учетный номер кадастрового квартала, в границах которого расположены здание, сооружение, объект незавершенного строительства	22:21:020018

1	2					3			
5.	Адрес здания, сооружения, объекта незавершенного строительства					—			
5.1.	Сведения о местоположении здания, сооружения, объекта незавершенного строительства (при отсутствии адреса) в структурированном в соответствии с федеральной информационной адресной системой виде					658340, Российская Федерация, Алтайский край, Краснощёковский р-н, Краснощёково с, Октябрьская ул, д 30			
5.2.	Дополнительные сведения о местоположении					—			
6.	Иные сведения					—			
3. Пояснения к сведениям об объекте недвижимости с кадастровым номером 22:21:020018:237 :									
1.	—								
1. Сведения о характерных точках контура объекта недвижимости с кадастровым номером 22:21:020018:239 :									
Система координат МСК-22, зона 2 Зона № 2									
Обоз- начение харак- терных точек границ	Содержатся в Едином государственном реестре недвижимости			Определены в ходе выполнения комплексных кадастровых работ			Метод определения координат	Формулы, примененные для расчета средней квадратической погрешности определения координат характерных точек (Mt), м, с подставленными в такие формулы значениями и итоговые (вычисленные) значения Mt, м	
	координаты, м		Радиус, м	координаты, м		Радиус, м			
	X	Y	R	X	Y	R			
1	2	3	4	5	6	7	8	9	
н181О	—	—	—	414 747,10	2 319 961,16	—	Метод спутниковых геодезических измерений (определений)	Mt = 0,10	
н182О	—	—	—	414 752,98	2 319 971,22	—			
н183О	—	—	—	414 745,13	2 319 975,81	—			
н184О	—	—	—	414 739,25	2 319 965,75	—			
н181О	—	—	—	414 747,10	2 319 961,16	—			
2. Сведения о характеристиках объекта недвижимости с кадастровым номером 22:21:020018:239 :									
№ п/п	Наименование характеристики					Значение характеристики			
1	2					3			
1.	Вид объекта недвижимости					Здание			

1	2	3
2.	Ранее присвоенный государственный учетный номер (инвентарный) здания, сооружения, объекта незавершенного строительства	—
3.	Кадастровый номер земельного участка (земельных участков), в границах которого (которых) расположены здание, сооружение, объект незавершенного строительства	22:21:020018:72
4.	Уникальный учетный номер кадастрового квартала, в границах которого расположены здание, сооружение, объект незавершенного строительства	22:21:020018
5.	Адрес здания, сооружения, объекта незавершенного строительства	—
5.1.	Сведения о местоположении здания, сооружения, объекта незавершенного строительства (при отсутствии адреса) в структурированном в соответствии с федеральной информационной адресной системой виде	658340, Российская Федерация, Алтайский край, Краснощёковский р-н, Краснощёково с, Октябрьская ул, д 26А
5.2.	Дополнительные сведения о местоположении	—
6.	Иные сведения	—

3. Пояснения к сведениям об объекте недвижимости с кадастровым номером 22:21:020018:239 :

1.	—
----	---

1. Сведения о характерных точках контура объекта недвижимости с кадастровым номером 22:21:020018:240 :

Система координат			МСК-22, зона 2				Зона № 2	
Обозначение характерных точек границ	Содержатся в Едином государственном реестре недвижимости			Определены в ходе выполнения комплексных кадастровых работ			Метод определения координат	Формулы, примененные для расчета средней квадратической погрешности определения координат характерных точек (Mt), м, с подставленными в такие формулы значениями и итоговые (вычисленные) значения Mt, м
	координаты, м		Радиус, м	координаты, м		Радиус, м		
	X	Y	R	X	Y	R		
1	2	3	4	5	6	7	8	9
н185О	—	—	—	414 667,42	2 320 079,69	—	Метод спутниковых геодезических измерений (определений)	Mt = 0,10
н186О	—	—	—	414 659,56	2 320 086,33	—		
н187О	—	—	—	414 650,35	2 320 075,42	—		

1. Сведения о характерных точках контура объекта недвижимости с кадастровым номером 22:21:020018:242 :

Система координат			МСК-22, зона 2				Зона № 2	
Обозначение характерных точек границ	Содержатся в Едином государственном реестре недвижимости			Определены в ходе выполнения комплексных кадастровых работ			Метод определения координат	Формулы, примененные для расчета средней квадратической погрешности определения координат характерных точек (Mt), м, с подставленными в такие формулы значениями и итоговые (вычисленные) значения Mt, м
	координаты, м		Радиус, м	координаты, м		Радиус, м		
	X	Y	R	X	Y	R		
1	2	3	4	5	6	7	8	9
н189О	—	—	—	414 531,30	2 319 727,70	—	Метод спутниковых геодезических измерений (определений)	Mt = 0,10
н190О	—	—	—	414 526,99	2 319 733,13	—		
н191О	—	—	—	414 532,63	2 319 737,60	—		
н192О	—	—	—	414 531,36	2 319 739,20	—		
н193О	—	—	—	414 533,13	2 319 740,61	—		
н194О	—	—	—	414 538,71	2 319 733,58	—		
н189О	—	—	—	414 531,30	2 319 727,70	—		

2. Сведения о характеристиках объекта недвижимости с кадастровым номером 22:21:020018:242 :

№ п/п	Наименование характеристики	Значение характеристики
1	2	3
1.	Вид объекта недвижимости	Здание
2.	Ранее присвоенный государственный учетный номер (инвентарный) здания, сооружения, объекта незавершенного строительства	Инвентарный номер 01:220:003:000005600, Кадастровый номер 22:21:02 00 18:4:01:220:003:000005600, Условный номер 22:01/21.0000:0000.0704
3.	Кадастровый номер земельного участка (земельных участков), в границах которого (которых) расположены здание, сооружение, объект незавершенного строительства	22:21:020018:4

1	2					3				
4.	Уникальный учетный номер кадастрового квартала, в границах которого расположены здание, сооружение, объект незавершенного строительства					22:21:020018				
5.	Адрес здания, сооружения, объекта незавершенного строительства					—				
5.1.	Сведения о местоположении здания, сооружения, объекта незавершенного строительства (при отсутствии адреса) в структурированном в соответствии с федеральной информационной адресной системой виде					658340, Российская Федерация, Алтайский край, Краснощёковский р-н, Краснощёково с, Северный пер, д 21				
5.2.	Дополнительные сведения о местоположении					—				
6.	Иные сведения					—				
3. Пояснения к сведениям об объекте недвижимости с кадастровым номером 22:21:020018:242 :										
1.	—									
1. Сведения о характерных точках контура объекта недвижимости с кадастровым номером 22:21:020018:244 :										
Система координат МСК-22, зона 2 Зона № 2										
Обозначение характерных точек границ	Содержатся в Едином государственном реестре недвижимости			Определены в ходе выполнения комплексных кадастровых работ			Метод определения координат	Формулы, примененные для расчета средней квадратической погрешности определения координат характерных точек (Mt), м, с подставленными в такие формулы значениями и итоговые (вычисленные) значения Mt, м		
	координаты, м		Радиус, м	координаты, м		Радиус, м				
	X	Y	R	X	Y	R				
1	2	3	4	5	6	7	8	9		
н1950	—	—	—	414 498,42	2 319 879,57	—	Метод спутниковых геодезических измерений (определений)	Mt = 0,10		
н1960	—	—	—	414 502,46	2 319 885,28	—				
н1970	—	—	—	414 497,48	2 319 888,80	—				
н1980	—	—	—	414 493,44	2 319 883,09	—				
н1950	—	—	—	414 498,42	2 319 879,57	—				

2. Сведения о характеристиках объекта недвижимости с кадастровым номером 22:21:020018:244 :

№ п/п	Наименование характеристики	Значение характеристики
1	2	3
1.	Вид объекта недвижимости	Здание
2.	Ранее присвоенный государственный учетный номер (инвентарный) здания, сооружения, объекта незавершенного строительства	Инвентарный номер 01:220:003:000005510, Кадастровый номер 22:21:020018:205 :01:220:003:000005510
3.	Кадастровый номер земельного участка (земельных участков), в границах которого (которых) расположены здание, сооружение, объект незавершенного строительства	22:21:020018:205
4.	Уникальный учетный номер кадастрового квартала, в границах которого расположены здание, сооружение, объект незавершенного строительства	22:21:020018
5.	Адрес здания, сооружения, объекта незавершенного строительства	—
5.1.	Сведения о местоположении здания, сооружения, объекта незавершенного строительства (при отсутствии адреса) в структурированном в соответствии с федеральной информационной адресной системой виде	658340, Российская Федерация, Алтайский край, Краснощёковский р-н, Краснощёково с, Ленина ул, д 40
5.2.	Дополнительные сведения о местоположении	—
6.	Иные сведения	—

3. Пояснения к сведениям об объекте недвижимости с кадастровым номером 22:21:020018:244 :

1.	—
----	---

1. Сведения о характерных точках контура объекта недвижимости с кадастровым номером 22:21:020018:247 :

Система координат			МСК-22, зона 2				Зона № 2	
Обозначение характерных точек границ	Содержатся в Едином государственном реестре недвижимости			Определены в ходе выполнения комплексных кадастровых работ			Метод определения координат	Формулы, примененные для расчета средней квадратической погрешности определения координат характерных точек (Mt), м, с подставленными в такие формулы значениями и итоговые (вычисленные) значения Mt, м
	координаты, м		Радиус, м	координаты, м		Радиус, м		
	X	Y	R	X	Y	R		
1	2	3	4	5	6	7	8	9
н1990	—	—	—	414 697,84	2 320 121,62	—	Метод спутниковых геодезических измерений (определений)	Mt = 0,10

1	2	3	4	5	6	7	8	9
н2000	—	—	—	414 691,71	2 320 126,41	—	Метод спутниковых геодезических измерений (определений)	Mt = 0,10
н2010	—	—	—	414 684,01	2 320 116,55	—		
н2020	—	—	—	414 690,14	2 320 111,76	—		
н1990	—	—	—	414 697,84	2 320 121,62	—		

2. Сведения о характеристиках объекта недвижимости с кадастровым номером 22:21:020018:247 :

№ п/п	Наименование характеристики	Значение характеристики
1	2	3
1.	Вид объекта недвижимости	Здание
2.	Ранее присвоенный государственный учетный номер (инвентарный) здания, сооружения, объекта незавершенного строительства	—
3.	Кадастровый номер земельного участка (земельных участков), в границах которого (которых) расположены здание, сооружение, объект незавершенного строительства	22:21:020018:45
4.	Уникальный учетный номер кадастрового квартала, в границах которого расположены здание, сооружение, объект незавершенного строительства	22:21:020018
5.	Адрес здания, сооружения, объекта незавершенного строительства	—
5.1.	Сведения о местоположении здания, сооружения, объекта незавершенного строительства (при отсутствии адреса) в структурированном в соответствии с федеральной информационной адресной системой виде	658340, Российская Федерация, Алтайский край, Краснощёковский р-н, Краснощёково с, Ленина ул, д 22
5.2.	Дополнительные сведения о местоположении	—
6.	Иные сведения	—

3. Пояснения к сведениям об объекте недвижимости с кадастровым номером 22:21:020018:247 :

1.	—
----	---

1. Сведения о характерных точках контура объекта недвижимости с кадастровым номером 22:21:020018:249 :

Система координат			МСК-22, зона 2				Зона № 2	
Обозначение характерных точек границ	Содержатся в Едином государственном реестре недвижимости			Определены в ходе выполнения комплексных кадастровых работ			Метод определения координат	Формулы, примененные для расчета средней квадратической погрешности определения координат характерных точек (Mt), м, с подставленными в такие формулы значениями и итоговые (вычисленные) значения Mt, м
	координаты, м		Радиус, м	координаты, м		Радиус, м		
	X	Y	R	X	Y	R		
1	2	3	4	5	6	7	8	9
н203О	—	—	—	414 816,91	2 320 072,07	—	Метод спутниковых геодезических измерений (определений)	Mt = 0,10
н204О	—	—	—	414 820,41	2 320 069,61	—		
н205О	—	—	—	414 821,23	2 320 070,78	—		
н206О	—	—	—	414 822,88	2 320 069,62	—		
н207О	—	—	—	414 816,30	2 320 060,25	—		
н208О	—	—	—	414 811,15	2 320 063,87	—		
н203О	—	—	—	414 816,91	2 320 072,07	—		

2. Сведения о характеристиках объекта недвижимости с кадастровым номером 22:21:020018:249 :

№ п/п	Наименование характеристики	Значение характеристики
1	2	3
1.	Вид объекта недвижимости	Здание
2.	Ранее присвоенный государственный учетный номер (инвентарный) здания, сооружения, объекта незавершенного строительства	—
3.	Кадастровый номер земельного участка (земельных участков), в границах которого (которых) расположены здание, сооружение, объект незавершенного строительства	22:21:020018:23

1	2	3
4.	Уникальный учетный номер кадастрового квартала, в границах которого расположены здание, сооружение, объект незавершенного строительства	22:21:020018
5.	Адрес здания, сооружения, объекта незавершенного строительства	—
5.1.	Сведения о местоположении здания, сооружения, объекта незавершенного строительства (при отсутствии адреса) в структурированном в соответствии с федеральной информационной адресной системой виде	658340, Российская Федерация, Алтайский край, Краснощёковский р-н, Краснощёково с, Октябрьская ул, д 14
5.2.	Дополнительные сведения о местоположении	—
6.	Иные сведения	—

3. Пояснения к сведениям об объекте недвижимости с кадастровым номером 22:21:020018:249 :		
1.	—	

1. Сведения о характерных точках контура объекта недвижимости с кадастровым номером 22:21:020018:250 :		
Система координат МСК-22, зона 2 Зона № 2		

Обоз- начение харак- терных точек границ	Содержатся в Едином государственном реестре недвижимости			Определены в ходе выполнения комплексных кадастровых работ			Метод определения координат	Формулы, примененные для расчета средней квадратической погрешности определения координат характерных точек (Mt), м, с подставленными в такие формулы значениями и итоговые (вычисленные) значения Mt, м
	координаты, м		Радиус, м	координаты, м		Радиус, м		
	X	Y	R	X	Y	R		
1	2	3	4	5	6	7	8	9
н209О	—	—	—	414 872,71	2 320 255,53	—	Метод спутниковых геодезических измерений (определений)	Mt = 0,10
н210О	—	—	—	414 879,68	2 320 263,33	—		
н211О	—	—	—	414 875,03	2 320 267,49	—		
н212О	—	—	—	414 868,06	2 320 259,69	—		
н209О	—	—	—	414 872,71	2 320 255,53	—		

2. Сведения о характеристиках объекта недвижимости с кадастровым номером 22:21:020018:250 :									
№ п/п	Наименование характеристики					Значение характеристики			
1	2					3			
1.	Вид объекта недвижимости					Здание			
2.	Ранее присвоенный государственный учетный номер (инвентарный) здания, сооружения, объекта незавершенного строительства					Условный номер 22:01/21:0000.0706			
3.	Кадастровый номер земельного участка (земельных участков), в границах которого (которых) расположены здание, сооружение, объект незавершенного строительства					22:21:020018:7			
4.	Уникальный учетный номер кадастрового квартала, в границах которого расположены здание, сооружение, объект незавершенного строительства					22:21:020018			
5.	Адрес здания, сооружения, объекта незавершенного строительства					—			
5.1.	Сведения о местоположении здания, сооружения, объекта незавершенного строительства (при отсутствии адреса) в структурированном в соответствии с федеральной информационной адресной системой виде					658340, Российская Федерация, Алтайский край, Краснощёковский р-н, Краснощёково с, Октябрьская ул, д 3			
5.2.	Дополнительные сведения о местоположении					—			
6.	Иные сведения					—			
3. Пояснения к сведениям об объекте недвижимости с кадастровым номером 22:21:020018:250 :									
1.	—								
1. Сведения о характерных точках контура объекта недвижимости с кадастровым номером 22:21:020018:251 :									
Система координат МСК-22, зона 2 Зона № 2									
Обозначение характерных точек границ	Содержатся в Едином государственном реестре недвижимости			Определены в ходе выполнения комплексных кадастровых работ			Метод определения координат	Формулы, примененные для расчета средней квадратической погрешности определения координат характерных точек (Mt), м, с подставленными в такие формулы значениями и итоговые (вычисленные) значения Mt, м	
	координаты, м		Радиус, м	координаты, м		Радиус, м			
	X	Y	R	X	Y	R			
1	2	3	4	5	6	7	8	9	
н213О	—	—	—	414 786,26	2 320 089,14	—	Метод спутниковых геодезических измерений (определений)	Mt = 0,10	

1	2	3	4	5	6	7	8	9
н2140	—	—	—	414 791,74	2 320 094,05	—	Метод спутниковых геодезических измерений (определений)	Mt = 0,10
н2150	—	—	—	414 787,95	2 320 098,28	—		
н2160	—	—	—	414 782,47	2 320 093,37	—		
н2130	—	—	—	414 786,26	2 320 089,14	—		

2. Сведения о характеристиках объекта недвижимости с кадастровым номером 22:21:020018:251 :

№ п/п	Наименование характеристики	Значение характеристики
1	2	3
1.	Вид объекта недвижимости	Здание
2.	Ранее присвоенный государственный учетный номер (инвентарный) здания, сооружения, объекта незавершенного строительства	—
3.	Кадастровый номер земельного участка (земельных участков), в границах которого (которых) расположены здание, сооружение, объект незавершенного строительства	22:21:020018:68
4.	Уникальный учетный номер кадастрового квартала, в границах которого расположены здание, сооружение, объект незавершенного строительства	22:21:020018
5.	Адрес здания, сооружения, объекта незавершенного строительства	—
5.1.	Сведения о местоположении здания, сооружения, объекта незавершенного строительства (при отсутствии адреса) в структурированном в соответствии с федеральной информационной адресной системой виде	658340, Российская Федерация, Алтайский край, Краснощёковский р-н, Краснощёково с, Октябрьская ул, д 16
5.2.	Дополнительные сведения о местоположении	—
6.	Иные сведения	—

3. Пояснения к сведениям об объекте недвижимости с кадастровым номером 22:21:020018:251 :

1.	—
----	---

1. Сведения о характерных точках контура объекта недвижимости с кадастровым номером 22:21:020018:252:

Система координат				МСК-22, зона 2			Зона № 2	
Обоз- начение харак- терных точек границ	Содержатся в Едином государственном реестре недвижимости			Определены в ходе выполнения комплексных кадастровых работ			Метод определения координат	Формулы, примененные для расчета средней квадратической погрешности определения координат характерных точек (Mt), м, с подставленными в такие формулы значениями и итоговые (вычисленные) значения Mt, м
	координаты, м		Радиус, м	координаты, м		Радиус, м		
	X	Y	R	X	Y	R		
1	2	3	4	5	6	7	8	9
н217О	—	—	—	414 892,35	2 320 251,50	—	Метод спутниковых геодезических измерений (определений)	Mt = 0,10
н218О	—	—	—	414 895,06	2 320 249,50	—		
н219О	—	—	—	414 895,81	2 320 250,62	—		
н220О	—	—	—	414 897,78	2 320 249,30	—		
н221О	—	—	—	414 896,97	2 320 248,10	—		
н222О	—	—	—	414 897,62	2 320 247,63	—		
н223О	—	—	—	414 891,86	2 320 239,80	—		
н224О	—	—	—	414 886,59	2 320 243,67	—		
н217О	—	—	—	414 892,35	2 320 251,50	—		

2. Сведения о характеристиках объекта недвижимости с кадастровым номером 22:21:020018:252:

№ п/п	Наименование характеристики	Значение характеристики
1	2	3
1.	Вид объекта недвижимости	Здание
2.	Ранее присвоенный государственный учетный номер (инвентарный) здания, сооружения, объекта незавершенного строительства	—

1	2					3									
3.	Кадастровый номер земельного участка (земельных участков), в границах которого (которых) расположены здание, сооружение, объект незавершенного строительства					22:21:020018:64									
4.	Уникальный учетный номер кадастрового квартала, в границах которого расположены здание, сооружение, объект незавершенного строительства					22:21:020018									
5.	Адрес здания, сооружения, объекта незавершенного строительства					—									
5.1.	Сведения о местоположении здания, сооружения, объекта незавершенного строительства (при отсутствии адреса) в структурированном в соответствии с федеральной информационной адресной системой виде					658340, Российская Федерация, Алтайский край, Краснощёковский р-н, Краснощёково с, Октябрьская ул, д 5									
5.2.	Дополнительные сведения о местоположении					—									
6.	Иные сведения					—									
3. Пояснения к сведениям об объекте недвижимости с кадастровым номером						22:21:020018:252 :									
1.						—									
1. Сведения о характерных точках контура объекта недвижимости с кадастровым номером						22:21:020018:253 :									
Система координат						МСК-22, зона 2					Зона № 2				
Обозначение характерных точек границ	Содержатся в Едином государственном реестре недвижимости			Определены в ходе выполнения комплексных кадастровых работ			Метод определения координат	Формулы, примененные для расчета средней квадратической погрешности определения координат характерных точек (Mt), м, с подставленными в такие формулы значениями и итоговые (вычисленные) значения Mt, м							
	координаты, м		Радиус, м	координаты, м		Радиус, м									
	X	Y	R	X	Y	R									
1	2	3	4	5	6	7	8	9							
н225О	—	—	—	414 522,19	2 319 790,34	—	Метод спутниковых геодезических измерений (определений)	Mt = 0,10							
н226О	—	—	—	414 529,80	2 319 797,65	—									
н227О	—	—	—	414 523,76	2 319 803,94	—									
н228О	—	—	—	414 516,15	2 319 796,63	—									

1	2	3	4	5	6	7	8	9		
н2250	—	—	—	414 522,19	2 319 790,34	—	Метод спутниковых геодезических измерений (определений)	Mt = 0,10		
2. Сведения о характеристиках объекта недвижимости с кадастровым номером								22:21:020018:253 :		
№ п/п	Наименование характеристики					Значение характеристики				
1	2					3				
1.	Вид объекта недвижимости					Здание				
2.	Ранее присвоенный государственный учетный номер (инвентарный) здания, сооружения, объекта незавершенного строительства					—				
3.	Кадастровый номер земельного участка (земельных участков), в границах которого (которых) расположены здание, сооружение, объект незавершенного строительства					22:21:020018:26				
4.	Уникальный учетный номер кадастрового квартала, в границах которого расположены здание, сооружение, объект незавершенного строительства					22:21:020018				
5.	Адрес здания, сооружения, объекта незавершенного строительства					—				
5.1.	Сведения о местоположении здания, сооружения, объекта незавершенного строительства (при отсутствии адреса) в структурированном в соответствии с федеральной информационной адресной системой виде					658340, Российская Федерация, Алтайский край, Краснощёковский р-н, Краснощёково с, Октябрьская ул, д 42				
5.2.	Дополнительные сведения о местоположении					—				
6.	Иные сведения					—				
3. Пояснения к сведениям об объекте недвижимости с кадастровым номером								22:21:020018:253 :		
1.	—									
1. Сведения о характерных точках контура объекта недвижимости с кадастровым номером								22:21:020018:254 :		
Система координат								МСК-22, зона 2	Зона №	2
Обозначение характерных точек границ	Содержатся в Едином государственном реестре недвижимости			Определены в ходе выполнения комплексных кадастровых работ			Метод определения координат	Формулы, примененные для расчета средней квадратической погрешности определения координат характерных точек (Mt), м, с подставленными в такие формулы значениями и итоговые (вычисленные) значения Mt, м		
	координаты, м		Радиус, м	координаты, м		Радиус, м				
	X	Y	R	X	Y	R				

1	2	3	4	5	6	7	8	9
н229О	—	—	—	414 605,65	2 319 933,58	—	Метод спутниковых геодезических измерений (определений)	Mt = 0,10
н230О	—	—	—	414 612,45	2 319 927,96	—		
н231О	—	—	—	414 610,41	2 319 925,50	—		
н232О	—	—	—	414 609,15	2 319 926,54	—		
н233О	—	—	—	414 600,52	2 319 916,23	—		
н234О	—	—	—	414 594,94	2 319 920,89	—		
н229О	—	—	—	414 605,65	2 319 933,58	—		

2. Сведения о характеристиках объекта недвижимости с кадастровым номером 22:21:020018:254 :

№ п/п	Наименование характеристики	Значение характеристики
1	2	3
1.	Вид объекта недвижимости	Здание
2.	Ранее присвоенный государственный учетный номер (инвентарный) здания, сооружения, объекта незавершенного строительства	—
3.	Кадастровый номер земельного участка (земельных участков), в границах которого (которых) расположены здание, сооружение, объект незавершенного строительства	22:21:020018:71
4.	Уникальный учетный номер кадастрового квартала, в границах которого расположены здание, сооружение, объект незавершенного строительства	22:21:020018
5.	Адрес здания, сооружения, объекта незавершенного строительства	—
5.1.	Сведения о местоположении здания, сооружения, объекта незавершенного строительства (при отсутствии адреса) в структурированном в соответствии с федеральной информационной адресной системой виде	658340, Российская Федерация, Алтайский край, Краснощёковский р-н, Краснощёково с, Октябрьская ул, д 25
5.2.	Дополнительные сведения о местоположении	—
6.	Иные сведения	—

3. Пояснения к сведениям об объекте недвижимости с кадастровым номером 22:21:020018:254 :

1. —

1. Сведения о характерных точках контура объекта недвижимости с кадастровым номером 22:21:020018:256 :

Система координат				МСК-22, зона 2			Зона № 2	
Обозначение характерных точек границ	Содержатся в Едином государственном реестре недвижимости			Определены в ходе выполнения комплексных кадастровых работ			Метод определения координат	Формулы, примененные для расчета средней квадратической погрешности определения координат характерных точек (Mt), м, с подставленными в такие формулы значениями и итоговые (вычисленные) значения Mt, м
	координаты, м		Радиус, м	координаты, м		Радиус, м		
	X	Y	R	X	Y	R		
1	2	3	4	5	6	7	8	9
н235О	—	—	—	414 786,71	2 320 148,36	—	Метод спутниковых геодезических измерений (определений)	Mt = 0,10
н236О	—	—	—	414 792,01	2 320 154,01	—		
н237О	—	—	—	414 787,92	2 320 157,85	—		
н238О	—	—	—	414 782,62	2 320 152,20	—		
н235О	—	—	—	414 786,71	2 320 148,36	—		

2. Сведения о характеристиках объекта недвижимости с кадастровым номером 22:21:020018:256 :

№ п/п	Наименование характеристики	Значение характеристики
1	2	3
1.	Вид объекта недвижимости	Здание
2.	Ранее присвоенный государственный учетный номер (инвентарный) здания, сооружения, объекта незавершенного строительства	—
3.	Кадастровый номер земельного участка (земельных участков), в границах которого (которых) расположены здание, сооружение, объект незавершенного строительства	22:21:020018:201
4.	Уникальный учетный номер кадастрового квартала, в границах которого расположены здание, сооружение, объект незавершенного строительства	22:21:020018

1	2					3			
5.	Адрес здания, сооружения, объекта незавершенного строительства					—			
5.1.	Сведения о местоположении здания, сооружения, объекта незавершенного строительства (при отсутствии адреса) в структурированном в соответствии с федеральной информационной адресной системой виде					658340, Российская Федерация, Алтайский край, Краснощёковский р-н, Краснощёково с, Октябрьская ул, д 11			
5.2.	Дополнительные сведения о местоположении					—			
6.	Иные сведения					—			
3. Пояснения к сведениям об объекте недвижимости с кадастровым номером 22:21:020018:256 :									
1.	—								
1. Сведения о характерных точках контура объекта недвижимости с кадастровым номером 22:21:020018:259 :									
Система координат МСК-22, зона 2 Зона № 2									
Обоз- начение харак- терных точек границ	Содержатся в Едином государственном реестре недвижимости			Определены в ходе выполнения комплексных кадастровых работ			Метод определения координат	Формулы, примененные для расчета средней квадратической погрешности определения координат характерных точек (Mt), м, с подставленными в такие формулы значениями и итоговые (вычисленные) значения Mt, м	
	координаты, м		Радиус, м	координаты, м		Радиус, м			
	X	Y	R	X	Y	R			
1	2	3	4	5	6	7	8	9	
н239О	—	—	—	414 701,29	2 319 965,16	—	Метод спутниковых геодезических измерений (определений)	Mt = 0,10	
н240О	—	—	—	414 705,46	2 319 972,11	—			
н241О	—	—	—	414 700,56	2 319 975,05	—			
н242О	—	—	—	414 696,39	2 319 968,10	—			
н239О	—	—	—	414 701,29	2 319 965,16	—			
2. Сведения о характеристиках объекта недвижимости с кадастровым номером 22:21:020018:259 :									
№ п/п	Наименование характеристики					Значение характеристики			
1	2					3			
1.	Вид объекта недвижимости					Здание			

1	2						3					
2.	Ранее присвоенный государственный учетный номер (инвентарный) здания, сооружения, объекта незавершенного строительства						Инвентарный номер 01:220:003:000001850, Кадастровый номер 22:21:020018:41 :01:220:003:000001850					
3.	Кадастровый номер земельного участка (земельных участков), в границах которого (которых) расположены здание, сооружение, объект незавершенного строительства						22:21:020018:41					
4.	Уникальный учетный номер кадастрового квартала, в границах которого расположены здание, сооружение, объект незавершенного строительства						22:21:020018					
5.	Адрес здания, сооружения, объекта незавершенного строительства						—					
5.1.	Сведения о местоположении здания, сооружения, объекта незавершенного строительства (при отсутствии адреса) в структурированном в соответствии с федеральной информационной адресной системой виде						658340, Российская Федерация, Алтайский край, Краснощёковский р-н, Краснощёково с, Октябрьская ул, д 26					
5.2.	Дополнительные сведения о местоположении						—					
6.	Иные сведения						—					
3. Пояснения к сведениям об объекте недвижимости с кадастровым номером 22:21:020018:259 :												
1.	—											
1. Сведения о характерных точках контура объекта недвижимости с кадастровым номером 22:21:020018:260 :												
Система координат МСК-22, зона 2 Зона № 2												
Обозначение характерных точек границ	Содержатся в Едином государственном реестре недвижимости			Определены в ходе выполнения комплексных кадастровых работ			Метод определения координат	Формулы, примененные для расчета средней квадратической погрешности определения координат характерных точек (Mt), м, с подставленными в такие формулы значениями и итоговые (вычисленные) значения Mt, м				
	координаты, м		Радиус, м	координаты, м		Радиус, м						
	X	Y	R	X	Y	R						
1	2	3	4	5	6	7	8	9				
н243О	—	—	—	414 515,22	2 319 904,34	—	Метод спутниковых геодезических измерений (определений)	Mt = 0,10				
н244О	—	—	—	414 521,36	2 319 899,79	—						
н245О	—	—	—	414 517,14	2 319 894,09	—						

1	2	3	4	5	6	7	8	9
н246О	—	—	—	414 518,38	2 319 893,17	—	Метод спутниковых геодезических измерений (определений)	Mt = 0,10
н247О	—	—	—	414 515,89	2 319 889,81	—		
н248О	—	—	—	414 508,51	2 319 895,28	—		
н243О	—	—	—	414 515,22	2 319 904,34	—		

2. Сведения о характеристиках объекта недвижимости с кадастровым номером 22:21:020018:260 :

№ п/п	Наименование характеристики	Значение характеристики
1	2	3
1.	Вид объекта недвижимости	Здание
2.	Ранее присвоенный государственный учетный номер (инвентарный) здания, сооружения, объекта незавершенного строительства	Условный номер 22:77:21.0413:0409
3.	Кадастровый номер земельного участка (земельных участков), в границах которого (которых) расположены здание, сооружение, объект незавершенного строительства	22:21:020018:5
4.	Уникальный учетный номер кадастрового квартала, в границах которого расположены здание, сооружение, объект незавершенного строительства	22:21:020018
5.	Адрес здания, сооружения, объекта незавершенного строительства	—
5.1.	Сведения о местоположении здания, сооружения, объекта незавершенного строительства (при отсутствии адреса) в структурированном в соответствии с федеральной информационной адресной системой виде	658340, Российская Федерация, Алтайский край, Краснощёковский р-н, Краснощёково с, Ленина ул, д 38
5.2.	Дополнительные сведения о местоположении	—
6.	Иные сведения	—

3. Пояснения к сведениям об объекте недвижимости с кадастровым номером 22:21:020018:260 :

1.	—
----	---

1. Сведения о характерных точках контура объекта недвижимости с кадастровым номером 22:21:020018:261 :

Система координат			МСК-22, зона 2				Зона № 2	
Обозначение характерных точек границ	Содержатся в Едином государственном реестре недвижимости			Определены в ходе выполнения комплексных кадастровых работ			Метод определения координат	Формулы, примененные для расчета средней квадратической погрешности определения координат характерных точек (Mt), м, с подставленными в такие формулы значениями и итоговые (вычисленные) значения Mt, м
	координаты, м		Радиус, м	координаты, м		Радиус, м		
	X	Y	R	X	Y	R		
1	2	3	4	5	6	7	8	9
н249О	—	—	—	414 819,57	2 320 275,66	—	Метод спутниковых геодезических измерений (определений)	Mt = 0,10
н250О	—	—	—	414 827,23	2 320 285,49	—		
н251О	—	—	—	414 821,46	2 320 289,98	—		
н252О	—	—	—	414 813,80	2 320 280,15	—		
н249О	—	—	—	414 819,57	2 320 275,66	—		

2. Сведения о характеристиках объекта недвижимости с кадастровым номером 22:21:020018:261 :

№ п/п	Наименование характеристики	Значение характеристики
1	2	3
1.	Вид объекта недвижимости	Здание
2.	Ранее присвоенный государственный учетный номер (инвентарный) здания, сооружения, объекта незавершенного строительства	Инвентарный номер 01:220:003:000001150, Кадастровый номер 22:21:02 00 18:34:01:220:003:000001150
3.	Кадастровый номер земельного участка (земельных участков), в границах которого (которых) расположены здание, сооружение, объект незавершенного строительства	22:21:020018:34
4.	Уникальный учетный номер кадастрового квартала, в границах которого расположены здание, сооружение, объект незавершенного строительства	22:21:020018

1	2				3			
5.	Адрес здания, сооружения, объекта незавершенного строительства				—			
5.1.	Сведения о местоположении здания, сооружения, объекта незавершенного строительства (при отсутствии адреса) в структурированном в соответствии с федеральной информационной адресной системой виде				658340, Российская Федерация, Алтайский край, Краснощёковский р-н, Краснощёково с, Ленина ул, д 8			
5.2.	Дополнительные сведения о местоположении				—			
6.	Иные сведения				—			
3. Пояснения к сведениям об объекте недвижимости с кадастровым номером 22:21:020018:261 :								
1.	—							
1. Сведения о характерных точках контура объекта недвижимости с кадастровым номером 22:21:020018:262 :								
Система координат				МСК-22, зона 2		Зона № 2		
Обоз- начение харак- терных точек границ	Содержатся в Едином государственном реестре недвижимости			Определены в ходе выполнения комплексных кадастровых работ			Метод определения координат	Формулы, примененные для расчета средней квадратической погрешности определения координат характерных точек (Mt), м, с подставленными в такие формулы значениями и итоговые (вычисленные) значения Mt, м
	координаты, м		Радиус, м	координаты, м		Радиус, м		
	X	Y	R	X	Y	R		
1	2	3	4	5	6	7	8	9
н253О	—	—	—	414 681,92	2 320 014,59	—	Метод спутниковых геодезических измерений (определений)	Mt = 0,10
н254О	—	—	—	414 689,20	2 320 023,90	—		
н255О	—	—	—	414 682,51	2 320 029,13	—		
н256О	—	—	—	414 675,23	2 320 019,82	—		
н253О	—	—	—	414 681,92	2 320 014,59	—		
2. Сведения о характеристиках объекта недвижимости с кадастровым номером 22:21:020018:262 :								
№ п/п	Наименование характеристики				Значение характеристики			
1	2				3			
1.	Вид объекта недвижимости				Здание			

1	2	3
2.	Ранее присвоенный государственный учетный номер (инвентарный) здания, сооружения, объекта незавершенного строительства	—
3.	Кадастровый номер земельного участка (земельных участков), в границах которого (которых) расположены здание, сооружение, объект незавершенного строительства	22:21:020018:57
4.	Уникальный учетный номер кадастрового квартала, в границах которого расположены здание, сооружение, объект незавершенного строительства	22:21:020018
5.	Адрес здания, сооружения, объекта незавершенного строительства	—
5.1.	Сведения о местоположении здания, сооружения, объекта незавершенного строительства (при отсутствии адреса) в структурированном в соответствии с федеральной информационной адресной системой виде	658340, Российская Федерация, Алтайский край, Краснощёковский р-н, Краснощёково с, Октябрьская ул, д 19
5.2.	Дополнительные сведения о местоположении	—
6.	Иные сведения	—

3. Пояснения к сведениям об объекте недвижимости с кадастровым номером 22:21:020018:262 :	
1.	—

1. Сведения о характерных точках контура объекта недвижимости с кадастровым номером 22:21:020018:264 :	
---	--

Система координат			МСК-22, зона 2				Зона № 2	
Обозначение характерных точек границ	Содержатся в Едином государственном реестре недвижимости			Определены в ходе выполнения комплексных кадастровых работ			Метод определения координат	Формулы, примененные для расчета средней квадратической погрешности определения координат характерных точек (Mt), м, с подставленными в такие формулы значениями и итоговые (вычисленные) значения Mt, м
	координаты, м		Радиус, м	координаты, м		Радиус, м		
	X	Y	R	X	Y	R		
1	2	3	4	5	6	7	8	9
н257О	—	—	—	414 847,06	2 320 094,50	—	Метод спутниковых геодезических измерений (определений)	Mt = 0,10
н258О	—	—	—	414 855,14	2 320 103,03	—		
н259О	—	—	—	414 850,32	2 320 107,60	—		

1. Сведения о характерных точках контура объекта недвижимости с кадастровым номером 22:21:020018:265:

Система координат			МСК-22, зона 2				Зона № 2	
Обозначение характерных точек границ	Содержатся в Едином государственном реестре недвижимости			Определены в ходе выполнения комплексных кадастровых работ			Метод определения координат	Формулы, примененные для расчета средней квадратической погрешности определения координат характерных точек (Mt), м, с подставленными в такие формулы значениями и итоговые (вычисленные) значения Mt, м
	координаты, м		Радиус, м	координаты, м		Радиус, м		
	X	Y	R	X	Y	R		
1	2	3	4	5	6	7	8	9
н261О	—	—	—	414 882,67	2 320 350,01	—	Метод спутниковых геодезических измерений (определений)	Mt = 0,10
н262О	—	—	—	414 887,65	2 320 346,23	—		
н263О	—	—	—	414 886,75	2 320 345,05	—		
н264О	—	—	—	414 888,95	2 320 343,38	—		
н265О	—	—	—	414 881,97	2 320 334,17	—		
н266О	—	—	—	414 874,79	2 320 339,61	—		
н261О	—	—	—	414 882,67	2 320 350,01	—		

2. Сведения о характеристиках объекта недвижимости с кадастровым номером 22:21:020018:265:

№ п/п	Наименование характеристики	Значение характеристики
1	2	3
1.	Вид объекта недвижимости	Здание
2.	Ранее присвоенный государственный учетный номер (инвентарный) здания, сооружения, объекта незавершенного строительства	Условный номер 22-77/21.0059.0059.
3.	Кадастровый номер земельного участка (земельных участков), в границах которого (которых) расположены здание, сооружение, объект незавершенного строительства	22:21:020018:47

1	2	3
4.	Уникальный учетный номер кадастрового квартала, в границах которого расположены здание, сооружение, объект незавершенного строительства	22:21:020018
5.	Адрес здания, сооружения, объекта незавершенного строительства	—
5.1.	Сведения о местоположении здания, сооружения, объекта незавершенного строительства (при отсутствии адреса) в структурированном в соответствии с федеральной информационной адресной системой виде	658340, Российская Федерация, Алтайский край, Краснощёковский р-н, Краснощёково с, Ленина ул, д 4
5.2.	Дополнительные сведения о местоположении	—
6.	Иные сведения	—

3. Пояснения к сведениям об объекте недвижимости с кадастровым номером 22:21:020018:265 :		
1.	—	

1. Сведения о характерных точках контура объекта недвижимости с кадастровым номером 22:21:020018:266 :		
Система координат МСК-22, зона 2 Зона № 2		

Обоз- начение харак- терных точек границ	Содержатся в Едином государственном реестре недвижимости			Определены в ходе выполнения комплексных кадастровых работ			Метод определения координат	Формулы, примененные для расчета средней квадратической погрешности определения координат характерных точек (Mt), м, с подставленными в такие формулы значениями и итоговые (вычисленные) значения Mt, м
	координаты, м		Радиус, м	координаты, м		Радиус, м		
	X	Y	R	X	Y	R		
1	2	3	4	5	6	7	8	9
н267О	—	—	—	414 814,05	2 320 185,09	—	Метод спутниковых геодезических измерений (определений)	Mt = 0,10
н268О	—	—	—	414 822,63	2 320 193,44	—		
н269О	—	—	—	414 817,64	2 320 198,57	—		
н270О	—	—	—	414 809,06	2 320 190,22	—		
н267О	—	—	—	414 814,05	2 320 185,09	—		

2. Сведения о характеристиках объекта недвижимости с кадастровым номером 22:21:020018:266 :								
№ п/п	Наименование характеристики				Значение характеристики			
1	2				3			
1.	Вид объекта недвижимости				Здание			
2.	Ранее присвоенный государственный учетный номер (инвентарный) здания, сооружения, объекта незавершенного строительства				—			
3.	Кадастровый номер земельного участка (земельных участков), в границах которого (которых) расположены здание, сооружение, объект незавершенного строительства				22:21:020018:634			
4.	Уникальный учетный номер кадастрового квартала, в границах которого расположены здание, сооружение, объект незавершенного строительства				22:21:020018			
5.	Адрес здания, сооружения, объекта незавершенного строительства				—			
5.1.	Сведения о местоположении здания, сооружения, объекта незавершенного строительства (при отсутствии адреса) в структурированном в соответствии с федеральной информационной адресной системой виде				658340, Российская Федерация, Алтайский край, Краснощёковский р-н, Краснощёково с, Октябрьская ул, д 9			
5.2.	Дополнительные сведения о местоположении				—			
6.	Иные сведения				—			
3. Пояснения к сведениям об объекте недвижимости с кадастровым номером 22:21:020018:266 :								
1.	—							
1. Сведения о характерных точках контура объекта недвижимости с кадастровым номером 22:21:020018:268 :								
Система координат			МСК-22, зона 2			Зона № 2		
Обозначение характерных точек границ	Содержатся в Едином государственном реестре недвижимости			Определены в ходе выполнения комплексных кадастровых работ			Метод определения координат	Формулы, примененные для расчета средней квадратической погрешности определения координат характерных точек (Mt), м, с подставленными в такие формулы значениями и итоговые (вычисленные) значения Mt, м
	координаты, м		Радиус, м	координаты, м		Радиус, м		
	X	Y	R	X	Y	R		
1	2	3	4	5	6	7	8	9
н278О	—	—	—	414 683,51	2 319 803,31	—	Метод спутниковых геодезических измерений (определений)	Mt = 0,10

1	2	3	4	5	6	7	8	9
н279О	—	—	—	414 686,53	2 319 800,59	—	Метод спутниковых геодезических измерений (определений)	Mt = 0,10
н280О	—	—	—	414 687,66	2 319 801,84	—		
н281О	—	—	—	414 690,00	2 319 799,73	—		
н282О	—	—	—	414 683,52	2 319 792,54	—		
н283О	—	—	—	414 678,16	2 319 797,37	—		
н278О	—	—	—	414 683,51	2 319 803,31	—		

2. Сведения о характеристиках объекта недвижимости с кадастровым номером 22:21:020018:268 :

№ п/п	Наименование характеристики	Значение характеристики
1	2	3
1.	Вид объекта недвижимости	Здание
2.	Ранее присвоенный государственный учетный номер (инвентарный) здания, сооружения, объекта незавершенного строительства	Условный номер 22:01/211:0000:0498
3.	Кадастровый номер земельного участка (земельных участков), в границах которого (которых) расположены здание, сооружение, объект незавершенного строительства	22:21:020018:50
4.	Уникальный учетный номер кадастрового квартала, в границах которого расположены здание, сооружение, объект незавершенного строительства	22:21:020018
5.	Адрес здания, сооружения, объекта незавершенного строительства	—
5.1.	Сведения о местоположении здания, сооружения, объекта незавершенного строительства (при отсутствии адреса) в структурированном в соответствии с федеральной информационной адресной системой виде	658340, Российская Федерация, Алтайский край, Краснощёковский р-н, Краснощёково с, Проточный пер, д 14
5.2.	Дополнительные сведения о местоположении	—
6.	Иные сведения	—

3. Пояснения к сведениям об объекте недвижимости с кадастровым номером 22:21:020018:268 :

1.	—
----	---

1. Сведения о характерных точках контура объекта недвижимости с кадастровым номером 22:21:020018:269 :

Система координат			МСК-22, зона 2				Зона № 2	
Обозначение характерных точек границ	Содержатся в Едином государственном реестре недвижимости			Определены в ходе выполнения комплексных кадастровых работ			Метод определения координат	Формулы, примененные для расчета средней квадратической погрешности определения координат характерных точек (Mt), м, с подставленными в такие формулы значениями и итоговые (вычисленные) значения Mt, м
	координаты, м		Радиус, м	координаты, м		Радиус, м		
	X	Y	R	X	Y	R		
1	2	3	4	5	6	7	8	9
н284О	—	—	—	414 628,24	2 319 828,32	—	Метод спутниковых геодезических измерений (определений)	Mt = 0,10
н285О	—	—	—	414 631,13	2 319 824,96	—		
н286О	—	—	—	414 626,74	2 319 821,18	—		
н287О	—	—	—	414 627,83	2 319 819,92	—		
н288О	—	—	—	414 623,77	2 319 816,42	—		
н289О	—	—	—	414 619,79	2 319 821,05	—		
н284О	—	—	—	414 628,24	2 319 828,32	—		

2. Сведения о характеристиках объекта недвижимости с кадастровым номером 22:21:020018:269 :

№ п/п	Наименование характеристики	Значение характеристики
1	2	3
1.	Вид объекта недвижимости	Здание
2.	Ранее присвоенный государственный учетный номер (инвентарный) здания, сооружения, объекта незавершенного строительства	Инвентарный номер 01:220:002:000005830
3.	Кадастровый номер земельного участка (земельных участков), в границах которого (которых) расположены здание, сооружение, объект незавершенного строительства	22:21:020018:32

1	2	3
4.	Уникальный учетный номер кадастрового квартала, в границах которого расположены здание, сооружение, объект незавершенного строительства	22:21:020018
5.	Адрес здания, сооружения, объекта незавершенного строительства	—
5.1.	Сведения о местоположении здания, сооружения, объекта незавершенного строительства (при отсутствии адреса) в структурированном в соответствии с федеральной информационной адресной системой виде	658340, Российская Федерация, Алтайский край, Краснощёковский р-н, Краснощёково с, Проточный пер, д 5
5.2.	Дополнительные сведения о местоположении	—
6.	Иные сведения	—

3. Пояснения к сведениям об объекте недвижимости с кадастровым номером 22:21:020018:269 :		
1.	—	

1. Сведения о характерных точках контура объекта недвижимости с кадастровым номером 22:21:020018:270 :		
Система координат МСК-22, зона 2 Зона № 2		

Обозначение характерных точек границ	Содержатся в Едином государственном реестре недвижимости			Определены в ходе выполнения комплексных кадастровых работ			Метод определения координат	Формулы, примененные для расчета средней квадратической погрешности определения координат характерных точек (Mt), м, с подставленными в такие формулы значениями и итоговые (вычисленные) значения Mt, м
	координаты, м		Радиус, м	координаты, м		Радиус, м		
	X	Y	R	X	Y	R		
1	2	3	4	5	6	7	8	9
н290О	—	—	—	414 833,11	2 320 135,48	—	Метод спутниковых геодезических измерений (определений)	Mt = 0,10
н291О	—	—	—	414 840,10	2 320 144,09	—		
н292О	—	—	—	414 832,51	2 320 150,25	—		
н293О	—	—	—	414 825,52	2 320 141,64	—		
н290О	—	—	—	414 833,11	2 320 135,48	—		

2. Сведения о характеристиках объекта недвижимости с кадастровым номером 22:21:020018:270 :								
№ п/п	Наименование характеристики				Значение характеристики			
1	2				3			
1.	Вид объекта недвижимости				Здание			
2.	Ранее присвоенный государственный учетный номер (инвентарный) здания, сооружения, объекта незавершенного строительства				Инвентарный номер 01:220:003:000001680, Кадастровый номер 22:21:020018:0049:01:220:003:000001680			
3.	Кадастровый номер земельного участка (земельных участков), в границах которого (которых) расположены здание, сооружение, объект незавершенного строительства				22:21:020018:49			
4.	Уникальный учетный номер кадастрового квартала, в границах которого расположены здание, сооружение, объект незавершенного строительства				22:21:020018			
5.	Адрес здания, сооружения, объекта незавершенного строительства				—			
5.1.	Сведения о местоположении здания, сооружения, объекта незавершенного строительства (при отсутствии адреса) в структурированном в соответствии с федеральной информационной адресной системой виде				658340, Российская Федерация, Алтайский край, Краснощёковский р-н, Краснощёково с, Октябрьская ул, д 8			
5.2.	Дополнительные сведения о местоположении				—			
6.	Иные сведения				—			
3. Пояснения к сведениям об объекте недвижимости с кадастровым номером 22:21:020018:270 :								
1.	—							
1. Сведения о характерных точках контура объекта недвижимости с кадастровым номером 22:21:020018:271 :								
Система координат			МСК-22, зона 2			Зона № 2		
Обозначение характерных точек границ	Содержатся в Едином государственном реестре недвижимости			Определены в ходе выполнения комплексных кадастровых работ			Метод определения координат	Формулы, примененные для расчета средней квадратической погрешности определения координат характерных точек (Mt), м, с подставленными в такие формулы значениями и итоговые (вычисленные) значения Mt, м
	координаты, м		Радиус, м	координаты, м		Радиус, м		
	X	Y	R	X	Y	R		
1	2	3	4	5	6	7	8	9
н2940	—	—	—	414 563,51	2 319 968,23	—	Метод спутниковых геодезических измерений (определений)	Mt = 0,10

1	2	3	4	5	6	7	8	9
н295О	—	—	—	414 572,51	2 319 961,30	—	Метод спутниковых геодезических измерений (определений)	Mt = 0,10
н296О	—	—	—	414 568,50	2 319 956,09	—		
н297О	—	—	—	414 564,60	2 319 959,09	—		
н298О	—	—	—	414 561,02	2 319 954,45	—		
н299О	—	—	—	414 561,94	2 319 953,74	—		
н300О	—	—	—	414 558,35	2 319 949,08	—		
н301О	—	—	—	414 552,33	2 319 953,72	—		
н294О	—	—	—	414 563,51	2 319 968,23	—		

2. Сведения о характеристиках объекта недвижимости с кадастровым номером
22:21:020018:271
:

№ п/п	Наименование характеристики	Значение характеристики
1	2	3
1.	Вид объекта недвижимости	Здание
2.	Ранее присвоенный государственный учетный номер (инвентарный) здания, сооружения, объекта незавершенного строительства	—
3.	Кадастровый номер земельного участка (земельных участков), в границах которого (которых) расположены здание, сооружение, объект незавершенного строительства	22:21:020018:16
4.	Уникальный учетный номер кадастрового квартала, в границах которого расположены здание, сооружение, объект незавершенного строительства	22:21:020018

1	2					3		
5.	Адрес здания, сооружения, объекта незавершенного строительства					—		
5.1.	Сведения о местоположении здания, сооружения, объекта незавершенного строительства (при отсутствии адреса) в структурированном в соответствии с федеральной информационной адресной системой виде					658340, Российская Федерация, Алтайский край, Краснощёковский р-н, Краснощёково с, Ленина ул, д 34		
5.2.	Дополнительные сведения о местоположении					—		
6.	Иные сведения					—		
3. Пояснения к сведениям об объекте недвижимости с кадастровым номером 22:21:020018:271 :								
1.	—							
1. Сведения о характерных точках контура объекта недвижимости с кадастровым номером 22:21:020018:272 :								
Система координат МСК-22, зона 2 Зона № 2								
Обозначение характерных точек границ	Содержатся в Едином государственном реестре недвижимости			Определены в ходе выполнения комплексных кадастровых работ			Метод определения координат	Формулы, примененные для расчета средней квадратической погрешности определения координат характерных точек (Mt), м, с подставленными в такие формулы значениями и итоговые (вычисленные) значения Mt, м
	координаты, м		Радиус, м	координаты, м		Радиус, м		
	X	Y	R	X	Y	R		
1	2	3	4	5	6	7	8	9
н302О	—	—	—	414 580,06	2 319 907,25	—	Метод спутниковых геодезических измерений (определений)	Mt = 0,10
н303О	—	—	—	414 586,99	2 319 901,18	—		
н304О	—	—	—	414 583,33	2 319 897,00	—		
н305О	—	—	—	414 581,98	2 319 898,18	—		
н306О	—	—	—	414 577,39	2 319 892,95	—		
н307О	—	—	—	414 578,79	2 319 891,72	—		
н308О	—	—	—	414 574,80	2 319 887,17	—		

1. Сведения о характерных точках контура объекта недвижимости с кадастровым номером							22:21:020018:274		:	
Система координат				МСК-22, зона 2			Зона №			2
Обоз- начение харак- терных точек границ	Содержатся в Едином государственном реестре недвижимости			Определены в ходе выполнения комплексных кадастровых работ			Метод определения координат	Формулы, примененные для расчета средней квадратической погрешности определения координат характерных точек (Mt), м, с подставленными в такие формулы значениями и итоговые (вычисленные) значения Mt, м		
	координаты, м		Радиус, м	координаты, м		Радиус, м				
	X	Y	R	X	Y	R				
1	2	3	4	5	6	7	8	9		
н316О	—	—	—	414 737,77	2 320 033,15	—	Метод спутниковых геодезических измерений (определений)	Mt = 0,10		
н317О	—	—	—	414 745,17	2 320 041,51	—				
н318О	—	—	—	414 738,92	2 320 047,05	—				
н319О	—	—	—	414 731,52	2 320 038,69	—				
н316О	—	—	—	414 737,77	2 320 033,15	—				
2. Сведения о характеристиках объекта недвижимости с кадастровым номером							22:21:020018:274		:	
№ п/п	Наименование характеристики				Значение характеристики					
1	2				3					
1.	Вид объекта недвижимости				Здание					
2.	Ранее присвоенный государственный учетный номер (инвентарный) здания, сооружения, объекта незавершенного строительства				Инвентарный номер 01:220:003:000003620, Кадастровый номер 22:21:020018:0055:01:220:003:000003620					
3.	Кадастровый номер земельного участка (земельных участков), в границах которого (которых) расположены здание, сооружение, объект незавершенного строительства				22:21:020018:55					
4.	Уникальный учетный номер кадастрового квартала, в границах которого расположены здание, сооружение, объект незавершенного строительства				22:21:020018					

1	2					3		
5.	Адрес здания, сооружения, объекта незавершенного строительства					—		
5.1.	Сведения о местоположении здания, сооружения, объекта незавершенного строительства (при отсутствии адреса) в структурированном в соответствии с федеральной информационной адресной системой виде					658340, Российская Федерация, Алтайский край, Краснощёковский р-н, Краснощёково с, Октябрьская ул, д 22		
5.2.	Дополнительные сведения о местоположении					—		
6.	Иные сведения					—		
3. Пояснения к сведениям об объекте недвижимости с кадастровым номером 22:21:020018:274 :								
1.	—							
1. Сведения о характерных точках контура объекта недвижимости с кадастровым номером 22:21:020018:275 :								
Система координат МСК-22, зона 2 Зона № 2								
Обозначение характерных точек границ	Содержатся в Едином государственном реестре недвижимости			Определены в ходе выполнения комплексных кадастровых работ			Метод определения координат	Формулы, примененные для расчета средней квадратической погрешности определения координат характерных точек (Mt), м, с подставленными в такие формулы значениями и итоговые (вычисленные) значения Mt, м
	координаты, м		Радиус, м	координаты, м		Радиус, м		
	X	Y	R	X	Y	R		
1	2	3	4	5	6	7	8	9
н3200	—	—	—	414 858,09	2 320 236,24	—	Метод спутниковых геодезических измерений (определений)	Mt = 0,10
н3210	—	—	—	414 863,90	2 320 230,75	—		
н3220	—	—	—	414 862,81	2 320 229,60	—		
н3230	—	—	—	414 861,95	2 320 230,41	—		
н3240	—	—	—	414 857,04	2 320 225,23	—		
н3250	—	—	—	414 852,10	2 320 229,90	—		
н3200	—	—	—	414 858,09	2 320 236,24	—		

2. Сведения о характеристиках объекта недвижимости с кадастровым номером 22:21:020018:275 :									
№ п/п	Наименование характеристики					Значение характеристики			
1	2					3			
1.	Вид объекта недвижимости					Здание			
2.	Ранее присвоенный государственный учетный номер (инвентарный) здания, сооружения, объекта незавершенного строительства					—			
3.	Кадастровый номер земельного участка (земельных участков), в границах которого (которых) расположены здание, сооружение, объект незавершенного строительства					—			
4.	Уникальный учетный номер кадастрового квартала, в границах которого расположены здание, сооружение, объект незавершенного строительства					22:21:020018			
5.	Адрес здания, сооружения, объекта незавершенного строительства					—			
5.1.	Сведения о местоположении здания, сооружения, объекта незавершенного строительства (при отсутствии адреса) в структурированном в соответствии с федеральной информационной адресной системой виде					658340, Российская Федерация, Алтайский край, Краснощёковский р-н, Краснощёково с, Октябрьская ул, д 7			
5.2.	Дополнительные сведения о местоположении					—			
6.	Иные сведения					—			
3. Пояснения к сведениям об объекте недвижимости с кадастровым номером 22:21:020018:275 :									
1.	—								
1. Сведения о характерных точках контура объекта недвижимости с кадастровым номером 22:21:020018:276 :									
Система координат МСК-22, зона 2 Зона № 2									
Обозначение характерных точек границ	Содержатся в Едином государственном реестре недвижимости			Определены в ходе выполнения комплексных кадастровых работ			Метод определения координат	Формулы, примененные для расчета средней квадратической погрешности определения координат характерных точек (Mt), м, с подставленными в такие формулы значениями и итоговые (вычисленные) значения Mt, м	
	координаты, м		Радиус, м	координаты, м		Радиус, м			
	X	Y	R	X	Y	R			
1	2	3	4	5	6	7	8	9	
н326О	—	—	—	414 676,16	2 319 863,54	—	Метод спутниковых геодезических измерений (определений)	Mt = 0,10	

1	2	3	4	5	6	7	8	9
н327О	—	—	—	414 685,23	2 319 873,84	—	Метод спутниковых геодезических измерений (определений)	Mt = 0,10
н328О	—	—	—	414 680,28	2 319 878,20	—		
н329О	—	—	—	414 671,21	2 319 867,90	—		
н326О	—	—	—	414 676,16	2 319 863,54	—		

2. Сведения о характеристиках объекта недвижимости с кадастровым номером 22:21:020018:276 :

№ п/п	Наименование характеристики	Значение характеристики
1	2	3
1.	Вид объекта недвижимости	Здание
2.	Ранее присвоенный государственный учетный номер (инвентарный) здания, сооружения, объекта незавершенного строительства	Инвентарный номер 01:220:002:0000005920, Инвентарный номер 01:220:002:000005920, Кадастровый номер 22:21:020018:0087:01:220:002:000005920
3.	Кадастровый номер земельного участка (земельных участков), в границах которого (которых) расположены здание, сооружение, объект незавершенного строительства	22:21:020018:87
4.	Уникальный учетный номер кадастрового квартала, в границах которого расположены здание, сооружение, объект незавершенного строительства	22:21:020018
5.	Адрес здания, сооружения, объекта незавершенного строительства	—
5.1.	Сведения о местоположении здания, сооружения, объекта незавершенного строительства (при отсутствии адреса) в структурированном в соответствии с федеральной информационной адресной системой виде	658340, Российская Федерация, Алтайский край, Краснощёковский р-н, Краснощёково с, Проточный пер, д 6
5.2.	Дополнительные сведения о местоположении	—
6.	Иные сведения	—

3. Пояснения к сведениям об объекте недвижимости с кадастровым номером 22:21:020018:276 :

1.	—
----	---

1. Сведения о характерных точках контура объекта недвижимости с кадастровым номером 22:21:020018:277 :

Система координат			МСК-22, зона 2				Зона № 2	
Обозначение характерных точек границ	Содержатся в Едином государственном реестре недвижимости			Определены в ходе выполнения комплексных кадастровых работ			Метод определения координат	Формулы, примененные для расчета средней квадратической погрешности определения координат характерных точек (Mt), м, с подставленными в такие формулы значениями и итоговые (вычисленные) значения Mt, м
	координаты, м		Радиус, м	координаты, м		Радиус, м		
	X	Y	R	X	Y	R		
1	2	3	4	5	6	7	8	9
н330O	—	—	—	414 615,94	2 319 746,38	—	Метод спутниковых геодезических измерений (определений)	Mt = 0,10
н331O	—	—	—	414 623,42	2 319 752,78	—		
н332O	—	—	—	414 619,35	2 319 757,54	—		
н333O	—	—	—	414 611,87	2 319 751,14	—		
н330O	—	—	—	414 615,94	2 319 746,38	—		

2. Сведения о характеристиках объекта недвижимости с кадастровым номером 22:21:020018:277 :

№ п/п	Наименование характеристики	Значение характеристики
1	2	3
1.	Вид объекта недвижимости	Здание
2.	Ранее присвоенный государственный учетный номер (инвентарный) здания, сооружения, объекта незавершенного строительства	Инвентарный номер 01:220:002:000005860
3.	Кадастровый номер земельного участка (земельных участков), в границах которого (которых) расположены здание, сооружение, объект незавершенного строительства	22:21:020018:52
4.	Уникальный учетный номер кадастрового квартала, в границах которого расположены здание, сооружение, объект незавершенного строительства	22:21:020018

1	2				3			
5.	Адрес здания, сооружения, объекта незавершенного строительства				—			
5.1.	Сведения о местоположении здания, сооружения, объекта незавершенного строительства (при отсутствии адреса) в структурированном в соответствии с федеральной информационной адресной системой виде				658340, Российская Федерация, Алтайский край, Краснощёковский р-н, Краснощёково с, Проточный пер, д 9			
5.2.	Дополнительные сведения о местоположении				—			
6.	Иные сведения				—			
3. Пояснения к сведениям об объекте недвижимости с кадастровым номером 22:21:020018:277 :								
1.	—							
1. Сведения о характерных точках контура объекта недвижимости с кадастровым номером 22:21:020018:279 :								
Система координат				МСК-22, зона 2		Зона №		2
Обоз- начение харак- терных точек границ	Содержатся в Едином государственном реестре недвижимости			Определены в ходе выполнения комплексных кадастровых работ			Метод определения координат	Формулы, примененные для расчета средней квадратической погрешности определения координат характерных точек (Mt), м, с подставленными в такие формулы значениями и итоговые (вычисленные) значения Mt, м
	координаты, м		Радиус, м	координаты, м		Радиус, м		
	X	Y	R	X	Y	R		
1	2	3	4	5	6	7	8	9
н3340	—	—	—	414 777,88	2 320 223,48	—	Метод спутниковых геодезических измерений (определений)	Mt = 0,10
н3350	—	—	—	414 785,05	2 320 232,53	—		
н3360	—	—	—	414 779,42	2 320 236,99	—		
н3370	—	—	—	414 772,25	2 320 227,94	—		
н3340	—	—	—	414 777,88	2 320 223,48	—		
2. Сведения о характеристиках объекта недвижимости с кадастровым номером 22:21:020018:279 :								
№ п/п	Наименование характеристики				Значение характеристики			
1	2				3			
1.	Вид объекта недвижимости				Здание			

1	2	3
2.	Ранее присвоенный государственный учетный номер (инвентарный) здания, сооружения, объекта незавершенного строительства	—
3.	Кадастровый номер земельного участка (земельных участков), в границах которого (которых) расположены здание, сооружение, объект незавершенного строительства	22:21:020018:95
4.	Уникальный учетный номер кадастрового квартала, в границах которого расположены здание, сооружение, объект незавершенного строительства	22:21:020018
5.	Адрес здания, сооружения, объекта незавершенного строительства	—
5.1.	Сведения о местоположении здания, сооружения, объекта незавершенного строительства (при отсутствии адреса) в структурированном в соответствии с федеральной информационной адресной системой виде	658340, Российская Федерация, Алтайский край, Краснощёковский р-н, Краснощёково с, Ленина ул, д 12
5.2.	Дополнительные сведения о местоположении	—
6.	Иные сведения	—

3. Пояснения к сведениям об объекте недвижимости с кадастровым номером 22:21:020018:279 :

1.	—
----	---

1. Сведения о характерных точках контура объекта недвижимости с кадастровым номером 22:21:020018:280 :

Система координат			МСК-22, зона 2				Зона №		2
Обозначение характерных точек границ	Содержатся в Едином государственном реестре недвижимости			Определены в ходе выполнения комплексных кадастровых работ			Метод определения координат	Формулы, примененные для расчета средней квадратической погрешности определения координат характерных точек (Mt), м, с подставленными в такие формулы значениями и итоговые (вычисленные) значения Mt, м	
	координаты, м		Радиус, м	координаты, м		Радиус, м			
	X	Y	R	X	Y	R			
1	2	3	4	5	6	7	8	9	
н338О	—	—	—	414 655,24	2 319 658,26	—	Метод спутниковых геодезических измерений (определений)	Mt = 0,10	
н339О	—	—	—	414 658,52	2 319 655,86	—			
н340О	—	—	—	414 657,17	2 319 654,02	—			

1	2	3	4	5	6	7	8	9
н341О	—	—	—	414 661,69	2 319 650,71	—	Метод спутниковых геодезических измерений (определений)	Mt = 0,10
н342О	—	—	—	414 661,15	2 319 649,97	—		
н343О	—	—	—	414 662,27	2 319 649,13	—		
н344О	—	—	—	414 661,20	2 319 647,69	—		
н345О	—	—	—	414 660,09	2 319 648,52	—		
н346О	—	—	—	414 655,80	2 319 642,66	—		
н347О	—	—	—	414 648,00	2 319 648,37	—		
н338О	—	—	—	414 655,24	2 319 658,26	—		

2. Сведения о характеристиках объекта недвижимости с кадастровым номером
22:21:020018:280
:

№ п/п	Наименование характеристики	Значение характеристики
1	2	3
1.	Вид объекта недвижимости	Здание
2.	Ранее присвоенный государственный учетный номер (инвентарный) здания, сооружения, объекта незавершенного строительства	—
3.	Кадастровый номер земельного участка (земельных участков), в границах которого (которых) расположены здание, сооружение, объект незавершенного строительства	22:21:020018:637
4.	Уникальный учетный номер кадастрового квартала, в границах которого расположены здание, сооружение, объект незавершенного строительства	22:21:020018

1	2					3		
5.	Адрес здания, сооружения, объекта незавершенного строительства					—		
5.1.	Сведения о местоположении здания, сооружения, объекта незавершенного строительства (при отсутствии адреса) в структурированном в соответствии с федеральной информационной адресной системой виде					658340, Российская Федерация, Алтайский край, Краснощёковский р-н, Краснощёково с, Северный пер, д 5		
5.2.	Дополнительные сведения о местоположении					—		
6.	Иные сведения					—		
3. Пояснения к сведениям об объекте недвижимости с кадастровым номером 22:21:020018:280 :								
1.	—							
1. Сведения о характерных точках контура объекта недвижимости с кадастровым номером 22:21:020018:281 :								
Система координат МСК-22, зона 2 Зона № 2								
Обозначение характерных точек границ	Содержатся в Едином государственном реестре недвижимости			Определены в ходе выполнения комплексных кадастровых работ			Метод определения координат	Формулы, примененные для расчета средней квадратической погрешности определения координат характерных точек (Mt), м, с подставленными в такие формулы значениями и итоговые (вычисленные) значения Mt, м
	координаты, м		Радиус, м	координаты, м		Радиус, м		
	X	Y	R	X	Y	R		
1	2	3	4	5	6	7	8	9
н348О	—	—	—	414 541,76	2 319 820,50	—	Метод спутниковых геодезических измерений (определений)	Mt = 0,10
н349О	—	—	—	414 540,33	2 319 821,94	—		
н350О	—	—	—	414 542,01	2 319 823,60	—		
н351О	—	—	—	414 548,06	2 319 817,50	—		
н352О	—	—	—	414 541,02	2 319 810,52	—		
н353О	—	—	—	414 536,40	2 319 815,19	—		
н348О	—	—	—	414 541,76	2 319 820,50	—		

2. Сведения о характеристиках объекта недвижимости с кадастровым номером 22:21:020018:281 :									
№ п/п		Наименование характеристики				Значение характеристики			
1		2				3			
1.		Вид объекта недвижимости				Здание			
2.		Ранее присвоенный государственный учетный номер (инвентарный) здания, сооружения, объекта незавершенного строительства				Инвентарный номер 01:220:600:000009670			
3.		Кадастровый номер земельного участка (земельных участков), в границах которого (которых) расположены здание, сооружение, объект незавершенного строительства				22:21:020018:79			
4.		Уникальный учетный номер кадастрового квартала, в границах которого расположены здание, сооружение, объект незавершенного строительства				22:21:020018			
5.		Адрес здания, сооружения, объекта незавершенного строительства				—			
5.1.		Сведения о местоположении здания, сооружения, объекта незавершенного строительства (при отсутствии адреса) в структурированном в соответствии с федеральной информационной адресной системой виде				658340, Российская Федерация, Алтайский край, Краснощёковский р-н, Краснощёково с, Октябрьская ул, д 40			
5.2.		Дополнительные сведения о местоположении				—			
6.		Иные сведения				—			
3. Пояснения к сведениям об объекте недвижимости с кадастровым номером 22:21:020018:281 :									
1.		—							
1. Сведения о характерных точках контура объекта недвижимости с кадастровым номером 22:21:020018:284 :									
Система координат МСК-22, зона 2 Зона № 2									
Обозначение характерных точек границ	Содержатся в Едином государственном реестре недвижимости			Определены в ходе выполнения комплексных кадастровых работ			Метод определения координат	Формулы, примененные для расчета средней квадратической погрешности определения координат характерных точек (Mt), м, с подставленными в такие формулы значениями и итоговые (вычисленные) значения Mt, м	
	координаты, м		Радиус, м	координаты, м		Радиус, м			
	X	Y	R	X	Y	R			
1	2	3	4	5	6	7	8	9	
н3540	—	—	—	414 714,30	2 320 143,59	—	Метод спутниковых геодезических измерений (определений)	Mt = 0,10	

1	2	3	4	5	6	7	8	9
н3550	—	—	—	414 721,05	2 320 151,83	—	Метод спутниковых геодезических измерений (определений)	Mt = 0,10
н3560	—	—	—	414 715,86	2 320 156,08	—		
н3570	—	—	—	414 709,11	2 320 147,85	—		
н3540	—	—	—	414 714,30	2 320 143,59	—		

2. Сведения о характеристиках объекта недвижимости с кадастровым номером 22:21:020018:284 :

№ п/п	Наименование характеристики	Значение характеристики
1	2	3
1.	Вид объекта недвижимости	Здание
2.	Ранее присвоенный государственный учетный номер (инвентарный) здания, сооружения, объекта незавершенного строительства	—
3.	Кадастровый номер земельного участка (земельных участков), в границах которого (которых) расположены здание, сооружение, объект незавершенного строительства	22:21:020018:22
4.	Уникальный учетный номер кадастрового квартала, в границах которого расположены здание, сооружение, объект незавершенного строительства	22:21:020018
5.	Адрес здания, сооружения, объекта незавершенного строительства	—
5.1.	Сведения о местоположении здания, сооружения, объекта незавершенного строительства (при отсутствии адреса) в структурированном в соответствии с федеральной информационной адресной системой виде	658340, Российская Федерация, Алтайский край, Краснощёковский р-н, Краснощёково с, Ленина ул, д 20
5.2.	Дополнительные сведения о местоположении	—
6.	Иные сведения	—

3. Пояснения к сведениям об объекте недвижимости с кадастровым номером 22:21:020018:284 :

1.	—
----	---

1. Сведения о характерных точках контура объекта недвижимости с кадастровым номером 22:21:020018:288 :

Система координат			МСК-22, зона 2				Зона № 2	
Обозначение характерных точек границ	Содержатся в Едином государственном реестре недвижимости			Определены в ходе выполнения комплексных кадастровых работ			Метод определения координат	Формулы, примененные для расчета средней квадратической погрешности определения координат характерных точек (Mt), м, с подставленными в такие формулы значениями и итоговые (вычисленные) значения Mt, м
	координаты, м		Радиус, м	координаты, м		Радиус, м		
	X	Y	R	X	Y	R		
1	2	3	4	5	6	7	8	9
н358О	—	—	—	414 845,94	2 320 169,11	—	Метод спутниковых геодезических измерений (определений)	Mt = 0,10
н359О	—	—	—	414 852,38	2 320 175,70	—		
н360О	—	—	—	414 847,60	2 320 180,37	—		
н361О	—	—	—	414 841,16	2 320 173,78	—		
н358О	—	—	—	414 845,94	2 320 169,11	—		

2. Сведения о характеристиках объекта недвижимости с кадастровым номером 22:21:020018:288 :

№ п/п	Наименование характеристики	Значение характеристики
1	2	3
1.	Вид объекта недвижимости	Здание
2.	Ранее присвоенный государственный учетный номер (инвентарный) здания, сооружения, объекта незавершенного строительства	—
3.	Кадастровый номер земельного участка (земельных участков), в границах которого (которых) расположены здание, сооружение, объект незавершенного строительства	—
4.	Уникальный учетный номер кадастрового квартала, в границах которого расположены здание, сооружение, объект незавершенного строительства	22:21:020018

1	2					3			
5.	Адрес здания, сооружения, объекта незавершенного строительства					—			
5.1.	Сведения о местоположении здания, сооружения, объекта незавершенного строительства (при отсутствии адреса) в структурированном в соответствии с федеральной информационной адресной системой виде					658340, Российская Федерация, Алтайский край, Краснощёковский р-н, Краснощёково с, Октябрьская ул, д 6			
5.2.	Дополнительные сведения о местоположении					—			
6.	Иные сведения					—			
3. Пояснения к сведениям об объекте недвижимости с кадастровым номером 22:21:020018:288 :									
1.	—								
1. Сведения о характерных точках контура объекта недвижимости с кадастровым номером 22:21:020018:289 :									
Система координат МСК-22, зона 2 Зона № 2									
Обоз- начение харак- терных точек границ	Содержатся в Едином государственном реестре недвижимости			Определены в ходе выполнения комплексных кадастровых работ			Метод определения координат	Формулы, примененные для расчета средней квадратической погрешности определения координат характерных точек (Mt), м, с подставленными в такие формулы значениями и итоговые (вычисленные) значения Mt, м	
	координаты, м		Радиус, м	координаты, м		Радиус, м			
	X	Y	R	X	Y	R			
1	2	3	4	5	6	7	8	9	
н362O	—	—	—	414 714,35	2 319 730,27	—	Метод спутниковых геодезических измерений (определений)	Mt = 0,10	
н363O	—	—	—	414 719,91	2 319 736,46	—			
н364O	—	—	—	414 711,38	2 319 744,13	—			
н365O	—	—	—	414 705,82	2 319 737,94	—			
н362O	—	—	—	414 714,35	2 319 730,27	—			
2. Сведения о характеристиках объекта недвижимости с кадастровым номером 22:21:020018:289 :									
№ п/п	Наименование характеристики					Значение характеристики			
1	2					3			
1.	Вид объекта недвижимости					Здание			

1	2	3
2.	Ранее присвоенный государственный учетный номер (инвентарный) здания, сооружения, объекта незавершенного строительства	Инвентарный номер 01:220:600:000007540, Кадастровый номер 22:21:02 00 18:24:01:220:600:000007540
3.	Кадастровый номер земельного участка (земельных участков), в границах которого (которых) расположены здание, сооружение, объект незавершенного строительства	22:21:020018:24
4.	Уникальный учетный номер кадастрового квартала, в границах которого расположены здание, сооружение, объект незавершенного строительства	22:21:020018
5.	Адрес здания, сооружения, объекта незавершенного строительства	—
5.1.	Сведения о местоположении здания, сооружения, объекта незавершенного строительства (при отсутствии адреса) в структурированном в соответствии с федеральной информационной адресной системой виде	658340, Российская Федерация, Алтайский край, Краснощёковский р-н, Краснощёково с, Северный пер, д 15
5.2.	Дополнительные сведения о местоположении	—
6.	Иные сведения	—

3. Пояснения к сведениям об объекте недвижимости с кадастровым номером 22:21:020018:289 :

1.	—
----	---

1. Сведения о характерных точках контура объекта недвижимости с кадастровым номером 22:21:020018:292 :

Система координат			МСК-22, зона 2				Зона № 2	
Обозначение характерных точек границ	Содержатся в Едином государственном реестре недвижимости			Определены в ходе выполнения комплексных кадастровых работ			Метод определения координат	Формулы, примененные для расчета средней квадратической погрешности определения координат характерных точек (Mt), м, с подставленными в такие формулы значениями и итоговые (вычисленные) значения Mt, м
	координаты, м		Радиус, м	координаты, м		Радиус, м		
	X	Y	R	X	Y	R		
1	2	3	4	5	6	7	8	9
н366О	—	—	—	414 463,85	2 319 836,33	—	Метод спутниковых геодезических измерений (определений)	Mt = 0,10
н367О	—	—	—	414 473,63	2 319 828,78	—		
н368О	—	—	—	414 477,65	2 319 834,00	—		

1. Сведения о характерных точках контура объекта недвижимости с кадастровым номером 22:21:020018:294 :

Система координат			МСК-22, зона 2				Зона № 2	
Обозначение характерных точек границ	Содержатся в Едином государственном реестре недвижимости			Определены в ходе выполнения комплексных кадастровых работ			Метод определения координат	Формулы, примененные для расчета средней квадратической погрешности определения координат характерных точек (Mt), м, с подставленными в такие формулы значениями и итоговые (вычисленные) значения Mt, м
	координаты, м		Радиус, м	координаты, м		Радиус, м		
	X	Y	R	X	Y	R		
1	2	3	4	5	6	7	8	9
н370O	—	—	—	414 672,26	2 319 671,68	—	Метод спутниковых геодезических измерений (определений)	Mt = 0,10
н371O	—	—	—	414 675,97	2 319 667,52	—		
н372O	—	—	—	414 674,05	2 319 665,80	—		
н373O	—	—	—	414 677,68	2 319 661,72	—		
н374O	—	—	—	414 671,52	2 319 656,22	—		
н375O	—	—	—	414 664,17	2 319 664,46	—		
н370O	—	—	—	414 672,26	2 319 671,68	—		

2. Сведения о характеристиках объекта недвижимости с кадастровым номером 22:21:020018:294 :

№ п/п	Наименование характеристики	Значение характеристики
1	2	3
1.	Вид объекта недвижимости	Здание
2.	Ранее присвоенный государственный учетный номер (инвентарный) здания, сооружения, объекта незавершенного строительства	Инвентарный номер 01:220:003:000007030, Кадастровый номер 22:21:020018:0017:01:220:003:000007030
3.	Кадастровый номер земельного участка (земельных участков), в границах которого (которых) расположены здание, сооружение, объект незавершенного строительства	22:21:020018:17

1	2	3
4.	Уникальный учетный номер кадастрового квартала, в границах которого расположены здание, сооружение, объект незавершенного строительства	22:21:020018
5.	Адрес здания, сооружения, объекта незавершенного строительства	—
5.1.	Сведения о местоположении здания, сооружения, объекта незавершенного строительства (при отсутствии адреса) в структурированном в соответствии с федеральной информационной адресной системой виде	658340, Российская Федерация, Алтайский край, Краснощёковский р-н, Краснощёково с, Северный пер, д 7
5.2.	Дополнительные сведения о местоположении	—
6.	Иные сведения	—

3. Пояснения к сведениям об объекте недвижимости с кадастровым номером
22:21:020018:294
:

1.
—

1. Сведения о характерных точках контура объекта недвижимости с кадастровым номером
22:21:020018:295
:

Система координат
МСК-22, зона 2
Зона №
2

Обоз- начение харак- терных точек границ	Содержатся в Едином государственном реестре недвижимости			Определены в ходе выполнения комплексных кадастровых работ			Метод определения координат	Формулы, примененные для расчета средней квадратической погрешности определения координат характерных точек (Mt), м, с подставленными в такие формулы значениями и итоговые (вычисленные) значения Mt, м
	координаты, м		Радиус, м	координаты, м		Радиус, м		
	X	Y	R	X	Y	R		
1	2	3	4	5	6	7	8	9
н376О	—	—	—	414 752,78	2 319 882,75	—	Метод спутниковых геодезических измерений (определений)	Mt = 0,10
н377О	—	—	—	414 758,27	2 319 893,16	—		
н378О	—	—	—	414 750,92	2 319 897,04	—		
н379О	—	—	—	414 745,43	2 319 886,63	—		
н376О	—	—	—	414 752,78	2 319 882,75	—		

2. Сведения о характеристиках объекта недвижимости с кадастровым номером 22:21:020018:295 :								
№ п/п	Наименование характеристики				Значение характеристики			
1	2				3			
1.	Вид объекта недвижимости				Здание			
2.	Ранее присвоенный государственный учетный номер (инвентарный) здания, сооружения, объекта незавершенного строительства				Инвентарный номер 01:220:002:000042950, Кадастровый номер 22:21:020018:0088:01:220:002:000042950			
3.	Кадастровый номер земельного участка (земельных участков), в границах которого (которых) расположены здание, сооружение, объект незавершенного строительства				22:21:020018:88			
4.	Уникальный учетный номер кадастрового квартала, в границах которого расположены здание, сооружение, объект незавершенного строительства				22:21:020018			
5.	Адрес здания, сооружения, объекта незавершенного строительства				—			
5.1.	Сведения о местоположении здания, сооружения, объекта незавершенного строительства (при отсутствии адреса) в структурированном в соответствии с федеральной информационной адресной системой виде				658340, Российская Федерация, Алтайский край, Краснощёковский р-н, Краснощёково с, Проточный пер, д 4а			
5.2.	Дополнительные сведения о местоположении				—			
6.	Иные сведения				—			
3. Пояснения к сведениям об объекте недвижимости с кадастровым номером 22:21:020018:295 :								
1.	—							
1. Сведения о характерных точках контура объекта недвижимости с кадастровым номером 22:21:020018:296 :								
Система координат			МСК-22, зона 2			Зона № 2		
Обозначение характерных точек границ	Содержатся в Едином государственном реестре недвижимости			Определены в ходе выполнения комплексных кадастровых работ			Метод определения координат	Формулы, примененные для расчета средней квадратической погрешности определения координат характерных точек (Mt), м, с подставленными в такие формулы значениями и итоговые (вычисленные) значения Mt, м
	координаты, м		Радиус, м	координаты, м		Радиус, м		
	X	Y	R	X	Y	R		
1	2	3	4	5	6	7	8	9
н3800	—	—	—	414 762,13	2 319 926,05	—	Метод спутниковых геодезических измерений (определений)	Mt = 0,10

1	2	3	4	5	6	7	8	9
н381О	—	—	—	414 765,00	2 319 924,33	—	Метод спутниковых геодезических измерений (определений)	Mt = 0,10
н382О	—	—	—	414 765,60	2 319 925,32	—		
н383О	—	—	—	414 767,82	2 319 923,98	—		
н384О	—	—	—	414 767,23	2 319 923,00	—		
н385О	—	—	—	414 769,49	2 319 921,65	—		
н386О	—	—	—	414 763,58	2 319 911,77	—		
н387О	—	—	—	414 756,22	2 319 916,16	—		
н380О	—	—	—	414 762,13	2 319 926,05	—		

2. Сведения о характеристиках объекта недвижимости с кадастровым номером

22:21:020018:296

:

№ п/п	Наименование характеристики	Значение характеристики
1	2	3
1.	Вид объекта недвижимости	Здание
2.	Ранее присвоенный государственный учетный номер (инвентарный) здания, сооружения, объекта незавершенного строительства	—
3.	Кадастровый номер земельного участка (земельных участков), в границах которого (которых) расположены здание, сооружение, объект незавершенного строительства	22:21:020018:320
4.	Уникальный учетный номер кадастрового квартала, в границах которого расположены здание, сооружение, объект незавершенного строительства	22:21:020018

1	2					3		
5.	Адрес здания, сооружения, объекта незавершенного строительства					—		
5.1.	Сведения о местоположении здания, сооружения, объекта незавершенного строительства (при отсутствии адреса) в структурированном в соответствии с федеральной информационной адресной системой виде					658340, Российская Федерация, Алтайский край, Краснощёковский р-н, Краснощёково с, Проточный пер, д 2а		
5.2.	Дополнительные сведения о местоположении					—		
6.	Иные сведения					—		
3. Пояснения к сведениям об объекте недвижимости с кадастровым номером 22:21:020018:296 :								
1.	—							
1. Сведения о характерных точках контура объекта недвижимости с кадастровым номером 22:21:020018:311 :								
Система координат МСК-22, зона 2 Зона № 2								
Обоз- начение харак- терных точек границ	Содержатся в Едином государственном реестре недвижимости			Определены в ходе выполнения комплексных кадастровых работ			Метод определения координат	Формулы, примененные для расчета средней квадратической погрешности определения координат характерных точек (Mt), м, с подставленными в такие формулы значениями и итоговые (вычисленные) значения Mt, м
	координаты, м		Радиус, м	координаты, м		Радиус, м		
	X	Y	R	X	Y	R		
1	2	3	4	5	6	7	8	9
н388О	—	—	—	414 634,52	2 319 777,50	—	Метод спутниковых геодезических измерений (определений)	Mt = 0,10
н389О	—	—	—	414 640,42	2 319 784,72	—		
н390О	—	—	—	414 633,92	2 319 790,02	—		
н391О	—	—	—	414 628,03	2 319 782,81	—		
н388О	—	—	—	414 634,52	2 319 777,50	—		
2. Сведения о характеристиках объекта недвижимости с кадастровым номером 22:21:020018:311 :								
№ п/п	Наименование характеристики					Значение характеристики		
1	2					3		
1.	Вид объекта недвижимости					Здание		

1	2					3		
2.	Ранее присвоенный государственный учетный номер (инвентарный) здания, сооружения, объекта незавершенного строительства					Условный номер 22:77:21.:0188.:0191		
3.	Кадастровый номер земельного участка (земельных участков), в границах которого (которых) расположены здание, сооружение, объект незавершенного строительства					22:21:020018:21		
4.	Уникальный учетный номер кадастрового квартала, в границах которого расположены здание, сооружение, объект незавершенного строительства					22:21:020018		
5.	Адрес здания, сооружения, объекта незавершенного строительства					—		
5.1.	Сведения о местоположении здания, сооружения, объекта незавершенного строительства (при отсутствии адреса) в структурированном в соответствии с федеральной информационной адресной системой виде					658340, Российская Федерация, Алтайский край, Краснощёковский р-н, Краснощёково с, Проточный пер, д 7		
5.2.	Дополнительные сведения о местоположении					—		
6.	Иные сведения					—		
3. Пояснения к сведениям об объекте недвижимости с кадастровым номером 22:21:020018:311 :								
1.	—							
1. Сведения о характерных точках контура объекта недвижимости с кадастровым номером 22:21:020018:313 :								
Система координат МСК-22, зона 2 Зона № 2								
Обозначение характерных точек границ	Содержатся в Едином государственном реестре недвижимости			Определены в ходе выполнения комплексных кадастровых работ			Метод определения координат	Формулы, примененные для расчета средней квадратической погрешности определения координат характерных точек (Mt), м, с подставленными в такие формулы значениями и итоговые (вычисленные) значения Mt, м
	координаты, м		Радиус, м	координаты, м		Радиус, м		
	X	Y	R	X	Y	R		
1	2	3	4	5	6	7	8	9
н396О	—	—	—	414 710,69	2 319 835,72	—	Метод спутниковых геодезических измерений (определений)	Mt = 0,10
н397О	—	—	—	414 712,91	2 319 833,77	—		
н398О	—	—	—	414 713,76	2 319 834,68	—		

1	2	3	4	5	6	7	8	9
н399О	—	—	—	414 716,72	2 319 831,93	—	Метод спутниковых геодезических измерений (определений)	Mt = 0,10
н400О	—	—	—	414 715,95	2 319 831,11	—		
н401О	—	—	—	414 716,67	2 319 830,48	—		
н402О	—	—	—	414 708,85	2 319 821,56	—		
н403О	—	—	—	414 702,87	2 319 826,80	—		
н396О	—	—	—	414 710,69	2 319 835,72	—		

2. Сведения о характеристиках объекта недвижимости с кадастровым номером 22:21:020018:313 :

№ п/п	Наименование характеристики	Значение характеристики
1	2	3
1.	Вид объекта недвижимости	Здание
2.	Ранее присвоенный государственный учетный номер (инвентарный) здания, сооружения, объекта незавершенного строительства	Инвентарный номер 01:220:600:000008640, Кадастровый номер 22:21:020018:2:01:220:600:000008640
3.	Кадастровый номер земельного участка (земельных участков), в границах которого (которых) расположены здание, сооружение, объект незавершенного строительства	22:21:020018:2
4.	Уникальный учетный номер кадастрового квартала, в границах которого расположены здание, сооружение, объект незавершенного строительства	22:21:020018
5.	Адрес здания, сооружения, объекта незавершенного строительства	—
5.1.	Сведения о местоположении здания, сооружения, объекта незавершенного строительства (при отсутствии адреса) в структурированном в соответствии с федеральной информационной адресной системой виде	658340, Российская Федерация, Алтайский край, Краснощёковский р-н, Краснощёково с, Проточный пер, д 6
5.2.	Дополнительные сведения о местоположении	—
6.	Иные сведения	—

3. Пояснения к сведениям об объекте недвижимости с кадастровым номером 22:21:020018:313 :

1.	—
----	---

Сведения о зданиях, сооружениях, объектах незавершенного строительства, необходимые для исправления реестровых ошибок в сведениях об описании их местоположения									
1. Сведения о характерных точках контура _____ здания _____									
с кадастровым номером _____ 22:21:020018:238 _____ : _____ вид объекта недвижимости (здание, сооружение, объект незавершенного строительства)									
Система координат _____ МСК-22, зона 2 _____ Зона № _____ 2 _____									
Обоз- начение харак- терных точек границ	Содержатся в Едином государственном реестре недвижимости			Определены в ходе выполнения комплексных кадастровых работ			Метод определения координат	Формулы, примененные для расчета средней квадратической погрешности определения координат характерных точек (Mt), м, с подставленными в такие формулы значениями и итоговые (вычисленные) значения Mt, м	
	координаты, м		Радиус, м	координаты, м		Радиус, м			
	X	Y	R	X	Y	R			
1	2	3	4	5	6	7	8	9	
5	414 672,81	2 320 005,29	—	—	—	—	—	—	
6	414 667,02	2 320 010,04	—	—	—	—			
7	414 664,45	2 320 006,91	—	—	—	—			
8	414 655,25	2 319 995,70	—	—	—	—			
9	414 661,04	2 319 990,95	—	—	—	—			
10	414 670,24	2 320 002,16	—	—	—	—			
н175О	—	—	—	414 661,68	2 319 989,46	—	Метод спутниковых геодезических измерений (определений)	Mt = 0,10	
н176О	—	—	—	414 670,88	2 320 000,67	—			
н177О	—	—	—	414 673,45	2 320 003,80	—			
н178О	—	—	—	414 667,66	2 320 008,55	—			
н179О	—	—	—	414 665,09	2 320 005,42	—			
н180О	—	—	—	414 655,89	2 319 994,21	—			
н175О	—	—	—	414 661,68	2 319 989,46	—			
2. Иные сведения об объекте недвижимости с кадастровым номером _____ 22:21:020018:238 _____ :									

1.	—									
3. Пояснения к сведениям об объекте недвижимости с кадастровым номером 22:21:020018:238 :										
1.	—									
1. Сведения о характерных точках контура здания										
вид объекта недвижимости (здание, сооружение, объект незавершенного строительства)										
с кадастровым номером 22:21:020018:267 :										
Система координат МСК-22, зона 2 Зона № 2										
Обоз- начение харак- терных точек границ	Содержатся в Едином государственном реестре недвижимости			Определены в ходе выполнения комплексных кадастровых работ			Метод определения координат	Формулы, примененные для расчета средней квадратической погрешности определения координат характерных точек (Mt), м, с подставленными в такие формулы значениями и итоговые (вычисленные) значения Mt, м		
	координаты, м		Радиус, м	координаты, м		Радиус, м				
	X	Y	R	X	Y	R				
1	2	3	4	5	6	7	8	9		
14	414 718,21	2 319 928,53	—	—	—	—	—	—		
15	414 721,81	2 319 925,67	—	—	—	—				
16	414 724,51	2 319 923,52	—	—	—	—				
17	414 731,26	2 319 932,02	—	—	—	—				
18	414 728,56	2 319 934,17	—	—	—	—				
19	414 727,04	2 319 932,25	—	—	—	—				
20	414 723,44	2 319 935,11	—	—	—	—				
н271О	—	—	—	414 722,98	2 319 914,64	—	Метод спутниковых геодезических измерений (определений)	Mt = 0,10		
н272О	—	—	—	414 730,86	2 319 922,10	—				
н273О	—	—	—	414 728,49	2 319 924,61	—				
н274О	—	—	—	414 726,71	2 319 922,93	—				
н275О	—	—	—	414 723,55	2 319 926,27	—				
н276О	—	—	—	414 717,45	2 319 920,49	—				

1	2	3	4	5	6	7	8	9
н277О	—	—	—	414 720,61	2 319 917,15	—	Метод спутниковых геодезических измерений (определений)	Mt = 0,10
н271О	—	—	—	414 722,98	2 319 914,64	—		
2. Иные сведения об объекте недвижимости с кадастровым номером							22:21:020018:267	:
1.	—							
3. Пояснения к сведениям об объекте недвижимости с кадастровым номером							22:21:020018:267	:
1.	—							
1. Сведения о характерных точках контура здания								
с кадастровым номером 22:21:020018:273 : вид объекта недвижимости (здание, сооружение, объект незавершенного строительства)								
Система координат				МСК-22, зона 2			Зона № 2	
Обозначение характерных точек границ	Содержатся в Едином государственном реестре недвижимости			Определены в ходе выполнения комплексных кадастровых работ			Метод определения координат	Формулы, примененные для расчета средней квадратической погрешности определения координат характерных точек (Mt), м, с подставленными в такие формулы значениями и итоговые (вычисленные) значения Mt, м
	координаты, м		Радиус, м	координаты, м		Радиус, м		
	X	Y	R	X	Y	R		
1	2	3	4	5	6	7	8	9
21	414 820,52	2 320 249,16	—	—	—	—	—	—
22	414 818,12	2 320 251,12	—	—	—	—		
23	414 814,26	2 320 254,27	—	—	—	—		
24	414 807,30	2 320 245,75	—	—	—	—		
25	414 811,16	2 320 242,60	—	—	—	—		
26	414 813,56	2 320 240,64	—	—	—	—		
н310О	—	—	—	414 812,95	2 320 239,95	—		
н311О	—	—	—	414 819,43	2 320 248,84	—		
н312О	—	—	—	414 816,93	2 320 250,67	—		
н313О	—	—	—	414 812,90	2 320 253,60	—		

1	2	3	4	5	6	7	8	9
н314О	—	—	—	414 806,42	2 320 244,71	—	Метод спутниковых геодезических измерений (определений)	Mt = 0,10
н315О	—	—	—	414 810,44	2 320 241,78	—		
н310О	—	—	—	414 812,95	2 320 239,95	—		
2. Иные сведения об объекте недвижимости с кадастровым номером							22:21:020018:273	:
1.	—							
3. Пояснения к сведениям об объекте недвижимости с кадастровым номером							22:21:020018:273	:
1.	—							
1. Сведения о характерных точках контура здания								
с кадастровым номером 22:21:020018:312 : вид объекта недвижимости (здание, сооружение, объект незавершенного строительства)								
Система координат МСК-22, зона 2							Зона № 2	
Обозначение характерных точек границ	Содержатся в Едином государственном реестре недвижимости			Определены в ходе выполнения комплексных кадастровых работ			Метод определения координат	Формулы, примененные для расчета средней квадратической погрешности определения координат характерных точек (Mt), м, с подставленными в такие формулы значениями и итоговые (вычисленные) значения Mt, м
	координаты, м		Радиус, м	координаты, м		Радиус, м		
	X	Y	R	X	Y	R		
1	2	3	4	5	6	7	8	9
27	414 853,84	2 320 298,93	—	—	—	—	—	—
28	414 847,07	2 320 303,70	—	—	—	—		
29	414 843,31	2 320 298,36	—	—	—	—		
30	414 850,08	2 320 293,59	—	—	—	—		
н392О	—	—	—	414 847,59	2 320 289,67	—	Метод спутниковых геодезических измерений (определений)	Mt = 0,10
н393О	—	—	—	414 851,35	2 320 295,01	—		
н394О	—	—	—	414 844,58	2 320 299,78	—		
н395О	—	—	—	414 840,82	2 320 294,44	—		

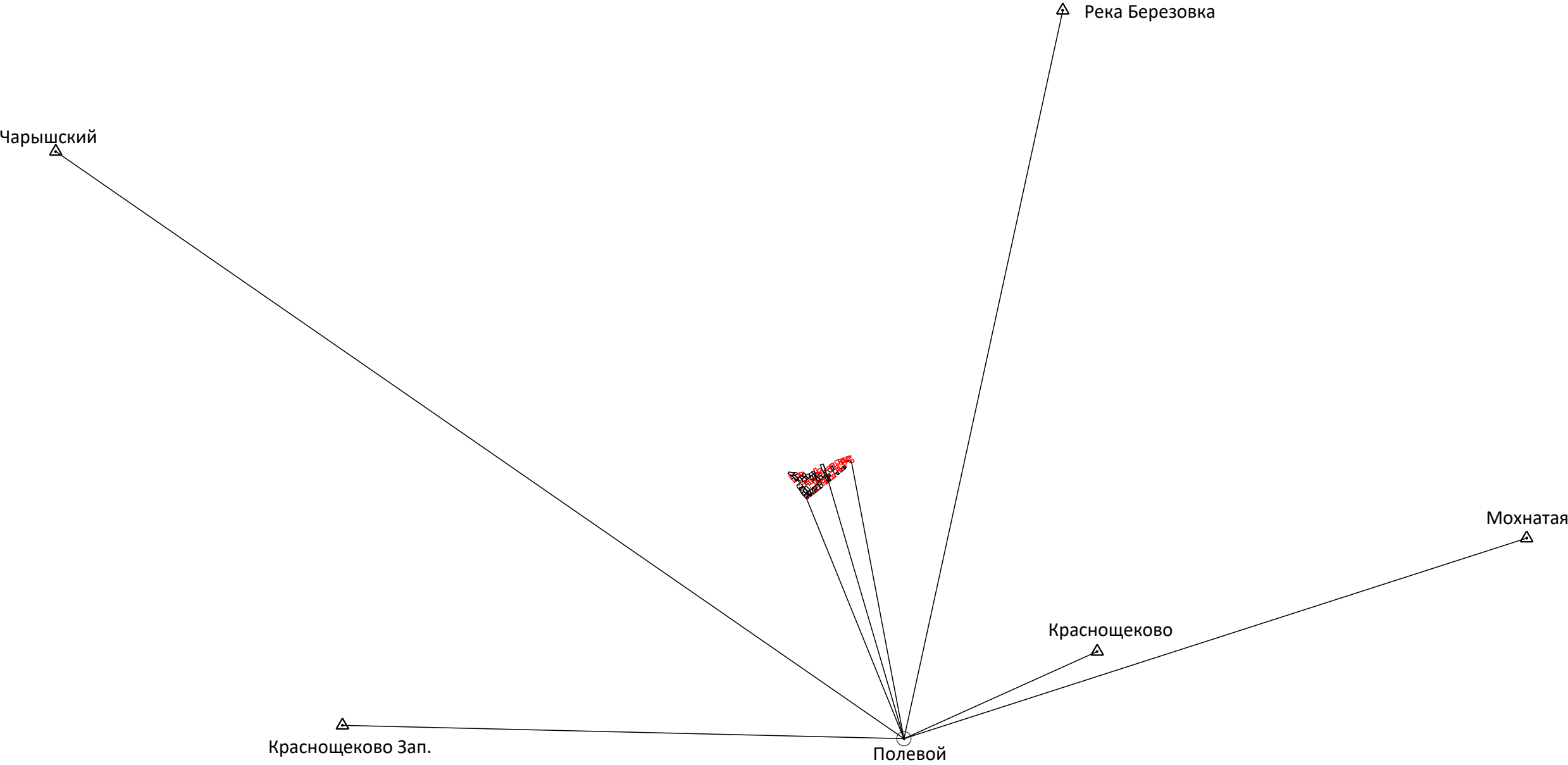
1	2	3	4	5	6	7	8	9
н392О	—	—	—	414 847,59	2 320 289,67	—	Метод спутниковых геодезических измерений (определений)	Mt = 0,10
2. Иные сведения об объекте недвижимости с кадастровым номером							22:21:020018:312 :	
1.	—							
3. Пояснения к сведениям об объекте недвижимости с кадастровым номером							22:21:020018:312 :	
1.	—							
1. Сведения о характерных точках контура здания								
вид объекта недвижимости (здание, сооружение, объект незавершенного строительства)								
с кадастровым номером 22:21:020018:315 :								
Система координат				МСК-22, зона 2			Зона № 2	
Обозначение характерных точек границ	Содержатся в Едином государственном реестре недвижимости			Определены в ходе выполнения комплексных кадастровых работ			Метод определения координат	Формулы, примененные для расчета средней квадратической погрешности определения координат характерных точек (Mt), м, с подставленными в такие формулы значениями и итоговые (вычисленные) значения Mt, м
	координаты, м		Радиус, м	координаты, м		Радиус, м		
	X	Y	R	X	Y	R		
1	2	3	4	5	6	7	8	9
31	414 501,41	2 319 820,67	—	—	—	—	—	—
32	414 507,98	2 319 827,22	—	—	—	—		
33	414 502,77	2 319 832,45	—	—	—	—		
34	414 496,19	2 319 825,88	—	—	—	—		
н404О	—	—	—	414 505,85	2 319 816,61	—	Метод спутниковых геодезических измерений (определений)	Mt = 0,10
н405О	—	—	—	414 511,99	2 319 823,56	—		
н406О	—	—	—	414 506,46	2 319 828,45	—		
н407О	—	—	—	414 500,31	2 319 821,48	—		
н404О	—	—	—	414 505,85	2 319 816,61	—		
2. Иные сведения об объекте недвижимости с кадастровым номером							22:21:020018:315 :	
1.	—							

3. Пояснения к сведениям об объекте недвижимости с кадастровым номером 22:21:020018:315 :									
1.		—							
1. Сведения о характерных точках контура здания									
с кадастровым номером 22:21:020018:317 : вид объекта недвижимости (здание, сооружение, объект незавершенного строительства)									
Система координат МСК-22, зона 2 Зона № 2									
Обоз- начение харак- терных точек границ	Содержатся в Едином государственном реестре недвижимости			Определены в ходе выполнения комплексных кадастровых работ			Метод определения координат	Формулы, примененные для расчета средней квадратической погрешности определения координат характерных точек (Mt), м, с подставленными в такие формулы значениями и итоговые (вычисленные) значения Mt, м	
	координаты, м		Радиус, м	координаты, м		Радиус, м			
	X	Y	R	X	Y	R			
1	2	3	4	5	6	7	8	9	
35	414 577,55	2 319 845,30	—	—	—	—	—	—	
36	414 572,68	2 319 850,42	—	—	—	—			
37	414 566,73	2 319 844,76	—	—	—	—			
38	414 571,60	2 319 839,64	—	—	—	—			
н408О	—	—	—	414 574,66	2 319 841,49	—	Метод спутниковых геодезических измерений (определений)	Mt = 0,10	
н409О	—	—	—	414 580,47	2 319 847,29	—			
н410О	—	—	—	414 575,47	2 319 852,29	—			
н411О	—	—	—	414 569,66	2 319 846,48	—			
н408О	—	—	—	414 574,66	2 319 841,49	—			
2. Иные сведения об объекте недвижимости с кадастровым номером 22:21:020018:317 :									
1.		—							
3. Пояснения к сведениям об объекте недвижимости с кадастровым номером 22:21:020018:317 :									
1.		—							

1. Сведения о характерных точках контура							здания	
с кадастровым номером							вид объекта недвижимости (здание, сооружение, объект незавершенного строительства)	
22:21:020018:323							:	
Система координат							МСК-22, зона 2	
							Зона № 2	
Обозначение характерных точек границ	Содержатся в Едином государственном реестре недвижимости			Определены в ходе выполнения комплексных кадастровых работ			Метод определения координат	Формулы, примененные для расчета средней квадратической погрешности определения координат характерных точек (Mt), м, с подставленными в такие формулы значениями и итоговые (вычисленные) значения Mt, м
	координаты, м		Радиус, м	координаты, м		Радиус, м		
	X	Y	R	X	Y	R		
1	2	3	4	5	6	7	8	9
39	414 462,29	2 319 829,64	—	—	—	—	—	—
40	414 457,80	2 319 833,53	—	—	—	—		
41	414 453,67	2 319 828,78	—	—	—	—		
42	414 451,76	2 319 830,43	—	—	—	—		
43	414 447,16	2 319 825,11	—	—	—	—		
44	414 449,07	2 319 823,46	—	—	—	—		
45	414 447,37	2 319 821,49	—	—	—	—		
46	414 451,86	2 319 817,60	—	—	—	—		
н412О	—	—	—	414 458,04	2 319 819,01	—	Метод спутниковых геодезических измерений (определений)	Mt = 0,10
н413О	—	—	—	414 467,74	2 319 831,65	—		
н414О	—	—	—	414 462,45	2 319 835,36	—		
н415О	—	—	—	414 459,19	2 319 830,28	—		
н416О	—	—	—	414 457,19	2 319 831,81	—		
н417О	—	—	—	414 452,91	2 319 826,23	—		
н418О	—	—	—	414 454,91	2 319 824,70	—		
н419О	—	—	—	414 453,33	2 319 822,63	—		

1	2	3	4	5	6	7	8	9
н4120	—	—	—	414 458,04	2 319 819,01	—	Метод спутниковых геодезических измерений (определений)	Mt = 0,10
2. Иные сведения об объекте недвижимости с кадастровым номером							22:21:020018:323 :	
1.	—							
3. Пояснения к сведениям об объекте недвижимости с кадастровым номером							22:21:020018:323 :	
1.	—							

Схема геодезических построений







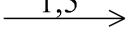

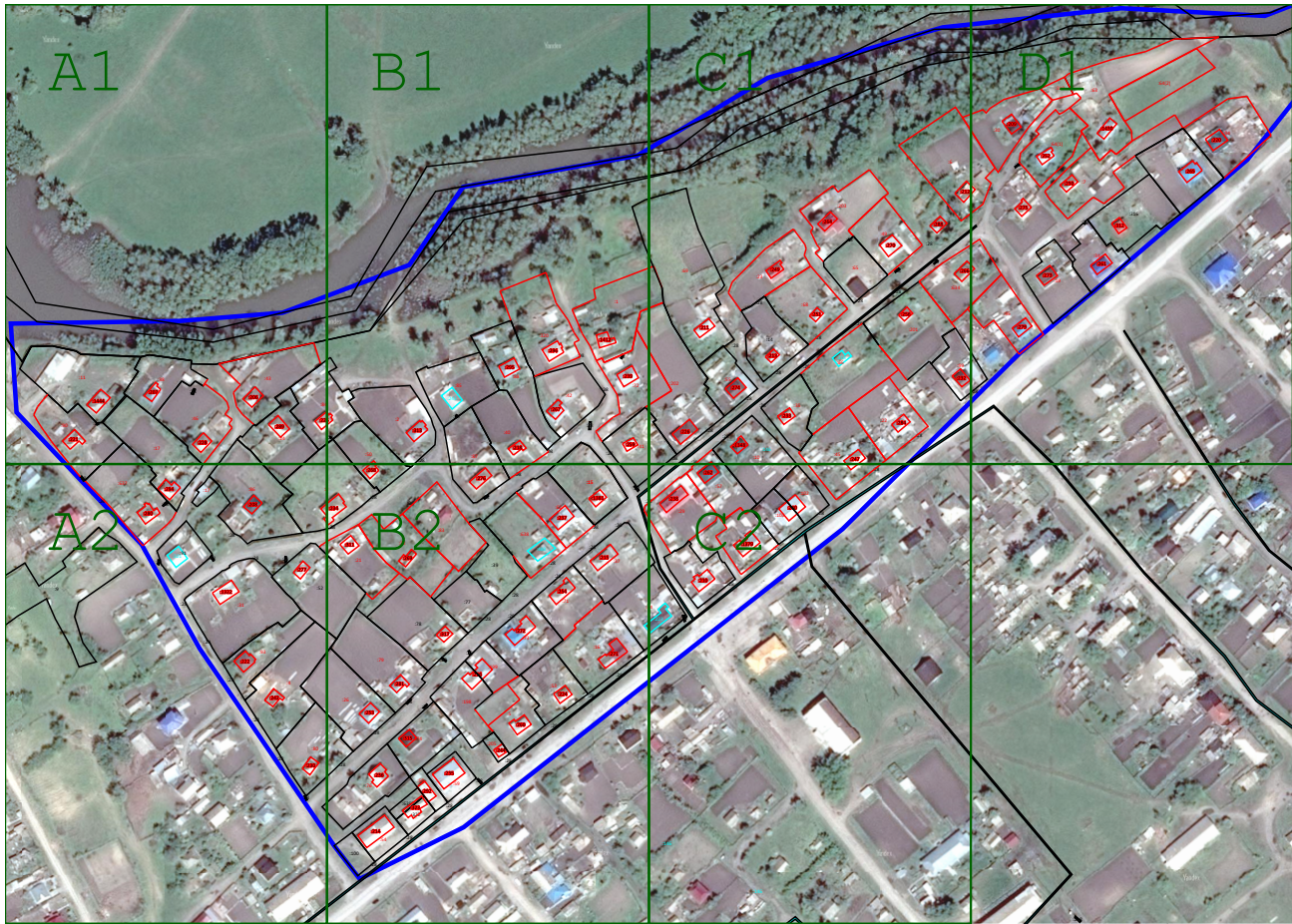
- Условные обозначения:**
-  - Вновь образованная часть границы, сведения о которой достаточны для определения ее местоположения
 -  - Существующая часть границы, имеющиеся в ЕГРН сведения о которой достаточны для определения ее местоположения
 -  Стрела - номер, название пункта ГГС, ОМС
 -  - направление геодезических построений при создании съёмочного обоснования
 -  - направление и расстояние от точки съёмочного обоснования до характерных точек земельного участка
 -  - точка съёмочного обоснования

Схема границ земельных участков



Масштаб 1:5 000

Условные обозначения:

- :64** - Кадастровый номер уточняемого здания, сооружения, объекта незавершенного строительства
- :47** - Кадастровый номер уточняемого земельного участка
- :37** - Кадастровый номер земельного участка, учтенного в ЕГРН
- 7** - Существующая точка, имеющиеся в ЕГРН сведения о которой позволяют однозначно определить ее местоположение
- 5** - Прекращающая существование точка, сведения о которой позволяют однозначно определить ее местоположение
- н1У.** - Образующая точка земельного участка, сведения о которой позволяют однозначно определить ее местоположение
- - Существующая часть границы, имеющиеся в ЕГРН сведения о которой достаточны для определения ее местоположения
- - Вновь образованная часть границы, сведения о которой достаточны для определения ее местоположения
- / :72 ** - Существующая часть границы контура и кадастровый номер объекта капитального строительства, имеющиеся в ЕГРН сведения о котором достаточны для определения его местоположения
- 36:28:0109002** - Номер кадастрового квартала
- - Граница кадастрового квартала

Схема границ земельных участков



Масштаб 1:1 000

An aerial photograph of a residential neighborhood with a blue line running diagonally from the top left to the bottom right. The line is flanked by red and black dots, many of which are connected by thin black lines. Several red-outlined polygons are drawn around specific groups of points, each labeled with a red number followed by a colon and a number (e.g., :637, :294, :280, :91, :1322, :277, :222, :242, :230, :80). Other labels include 'H100Y', 'H203Y', 'H200Y', 'H201Y', 'H202Y', and 'Yandex' (appearing multiple times). The background shows houses, trees, and a road. A green box with the text 'A2' is in the top left corner.

Масштаб 1:1 000

This is an aerial photograph of a residential area, likely in a suburban or rural setting. A prominent blue line runs diagonally across the upper portion of the image, possibly representing a road or a boundary. The map is overlaid with numerous black lines forming a network of polygons, which appear to be property boundaries or cadastral plots. Various points are marked with numbers and letters, such as 443, 444, 445, 446, 447, 4, 16, 15, 306, 14, 5, 450, 451, 452, 453, 454, 455, 456, 457, 458, 459, 460, 461, 462, 463, 464, 465, 466, 467, 468, 469, 470, 471, 472, 473, 474, 475, 476, 477, 478, 479, 480, 481, 482, 483, 484, 485, 486, 487, 488, 489, 490, 491, 492, 493, 494, 495, 496, 497, 498, 499, 500, 501, 502, 503, 504, 505, 506, 507, 508, 509, 510, 511, 512, 513, 514, 515, 516, 517, 518, 519, 520, 521, 522, 523, 524, 525, 526, 527, 528, 529, 530, 531, 532, 533, 534, 535, 536, 537, 538, 539, 540, 541, 542, 543, 544, 545, 546, 547, 548, 549, 550, 551, 552, 553, 554, 555, 556, 557, 558, 559, 560, 561, 562, 563, 564, 565, 566, 567, 568, 569, 570, 571, 572, 573, 574, 575, 576, 577, 578, 579, 580, 581, 582, 583, 584, 585, 586, 587, 588, 589, 590, 591, 592, 593, 594, 595, 596, 597, 598, 599, 600, 601, 602, 603, 604, 605, 606, 607, 608, 609, 610, 611, 612, 613, 614, 615, 616, 617, 618, 619, 620, 621, 622, 623, 624, 625, 626, 627, 628, 629, 630, 631, 632, 633, 634, 635, 636, 637, 638, 639, 640, 641, 642, 643, 644, 645, 646, 647, 648, 649, 650, 651, 652, 653, 654, 655, 656, 657, 658, 659, 660, 661, 662, 663, 664, 665, 666, 667, 668, 669, 670, 671, 672, 673, 674, 675, 676, 677, 678, 679, 680, 681, 682, 683, 684, 685, 686, 687, 688, 689, 690, 691, 692, 693, 694, 695, 696, 697, 698, 699, 700, 701, 702, 703, 704, 705, 706, 707, 708, 709, 710, 711, 712, 713, 714, 715, 716, 717, 718, 719, 720, 721, 722, 723, 724, 725, 726, 727, 728, 729, 730, 731, 732, 733, 734, 735, 736, 737, 738, 739, 740, 741, 742, 743, 744, 745, 746, 747, 748, 749, 750, 751, 752, 753, 754, 755, 756, 757, 758, 759, 760, 761, 762, 763, 764, 765, 766, 767, 768, 769, 770, 771, 772, 773, 774, 775, 776, 777, 778, 779, 780, 781, 782, 783, 784, 785, 786, 787, 788, 789, 790, 791, 792, 793, 794, 795, 796, 797, 798, 799, 800, 801, 802, 803, 804, 805, 806, 807, 808, 809, 810, 811, 812, 813, 814, 815, 816, 817, 818, 819, 820, 821, 822, 823, 824, 825, 826, 827, 828, 829, 830, 831, 832, 833, 834, 835, 836, 837, 838, 839, 840, 841, 842, 843, 844, 845, 846, 847, 848, 849, 850, 851, 852, 853, 854, 855, 856, 857, 858, 859, 860, 861, 862, 863, 864, 865, 866, 867, 868, 869, 870, 871, 872, 873, 874, 875, 876, 877, 878, 879, 880, 881, 882, 883, 884, 885, 886, 887, 888, 889, 890, 891, 892, 893, 894, 895, 896, 897, 898, 899, 900, 901, 902, 903, 904, 905, 906, 907, 908, 909, 910, 911, 912, 913, 914, 915, 916, 917, 918, 919, 920, 921, 922, 923, 924, 925, 926, 927, 928, 929, 930, 931, 932, 933, 934, 935, 936, 937, 938, 939, 940, 941, 942, 943, 944, 945, 946, 947, 948, 949, 950, 951, 952, 953, 954, 955, 956, 957, 958, 959, 960, 961, 962, 963, 964, 965, 966, 967, 968, 969, 970, 971, 972, 973, 974, 975, 976, 977, 978, 979, 980, 981, 982, 983, 984, 985, 986, 987, 988, 989, 990, 991, 992, 993, 994, 995, 996, 997, 998, 999, 1000. Some points are labeled with letters and numbers, such as H189Y, H190Y, H191Y, H192Y, H193Y, H194Y, H195Y, H196Y, H197Y, H198Y, H199Y, H200Y, H201Y, H202Y, H203Y, H204Y, H205Y, H206Y, H207Y, H208Y, H209Y, H210Y, H211Y, H212Y, H213Y, H214Y, H215Y, H216Y, H217Y, H218Y, H219Y, H220Y, H221Y, H222Y, H223Y, H224Y, H225Y, H226Y, H227Y, H228Y, H229Y, H230Y, H231Y, H232Y, H233Y, H234Y, H235Y, H236Y, H237Y, H238Y, H239Y, H240Y, H241Y, H242Y, H243Y, H244Y, H245Y, H246Y, H247Y, H248Y, H249Y, H250Y, H251Y, H252Y, H253Y, H254Y, H255Y, H256Y, H257Y, H258Y, H259Y, H260Y, H261Y, H262Y, H263Y, H264Y, H265Y, H266Y, H267Y, H268Y, H269Y, H270Y, H271Y, H272Y, H273Y, H274Y, H275Y, H276Y, H277Y, H278Y, H279Y, H280Y, H281Y, H282Y, H283Y, H284Y, H285Y, H286Y, H287Y, H288Y, H289Y, H290Y, H291Y, H292Y, H293Y, H294Y, H295Y, H296Y, H297Y, H298Y, H299Y, H300Y, H301Y, H302Y, H303Y, H304Y, H305Y, H306Y, H307Y, H308Y, H309Y, H310Y, H311Y, H312Y, H313Y, H314Y, H315Y, H316Y, H317Y, H318Y, H319Y, H320Y, H321Y, H322Y, H323Y, H324Y, H325Y, H326Y, H327Y, H328Y, H329Y, H330Y, H331Y, H332Y, H333Y, H334Y, H335Y, H336Y, H337Y, H338Y, H339Y, H340Y, H341Y, H342Y, H343Y, H344Y, H345Y, H346Y, H347Y, H348Y, H349Y, H350Y, H351Y, H352Y, H353Y, H354Y, H355Y, H356Y, H357Y, H358Y, H359Y, H360Y, H361Y, H362Y, H363Y, H364Y, H365Y, H366Y, H367Y, H368Y, H369Y, H370Y, H371Y, H372Y, H373Y, H374Y, H375Y, H376Y, H377Y, H378Y, H379Y, H380Y, H381Y, H382Y, H383Y, H384Y, H38

Масштаб 1:1 000

Схема границ земельных участков



Масштаб 1:1 000

Схема границ земельных участков

C1



Масштаб 1:1 000

Схема границ земельных участков



Масштаб 1:1 000

D1



Масштаб 1:1 000